



АДМИНИСТРАЦИЯ
ПЕТРОПАВЛОВСК-КАМЧАТСКОГО ГОРОДСКОГО ОКРУГА

РАСПОРЯЖЕНИЕ

От 19.05.2023 г. № 61-р

О внесении изменений в распоряжение администрации Петропавловск-Камчатского городского округа от 03.06.2015 № 154-р «Об утверждении положения о рабочей группе по снижению неформальной занятости, легализации «серой» заработной платы, повышению собираемости страховых взносов в Пенсионный фонд Российской Федерации»

В соответствии с Федеральным законом от 14.07.2022 № 236-ФЗ «О Фонде пенсионного и социального страхования Российской Федерации»

1. Внести в распоряжение администрации Петропавловск-Камчатского городского округа от 03.06.2015 № 154-р «Об утверждении положения о рабочей группе по снижению неформальной занятости, легализации «серой» заработной платы, повышению собираемости страховых взносов в Пенсионный фонд Российской Федерации» следующие изменения:

1.1 в наименовании слова «Пенсионный фонд Российской Федерации» заменить словами «Фонд пенсионного и социального страхования Российской Федерации»;

1.2 в преамбуле слова «Пенсионный фонд Российской Федерации» заменить словами «Фонд пенсионного и социального страхования Российской Федерации»;

1.3 в пункте 1 слова «Пенсионный фонд Российской Федерации» заменить словами «Фонд пенсионного и социального страхования Российской Федерации»;

1.4 пункт 3 изложить в следующей редакции:

«3. Контроль за исполнением настоящего распоряжения возложить на заместителя Главы администрации Петропавловск-Камчатского городского округа – начальника Управления экономического развития и предпринимательства администрации Петропавловск-Камчатского городского округа.»;

1.5 приложение изложить в редакции согласно приложению к настоящему распоряжению.

2. Управлению делами администрации Петропавловск-Камчатского городского округа опубликовать настоящее распоряжение в газете «Град Петра и Павла» и разместить на официальном сайте администрации Петропавловск-Камчатского городского округа в информационно-телекоммуникационной сети «Интернет».

3. Контроль за исполнением настоящего распоряжения возложить на заместителя Главы администрации Петропавловск-Камчатского городского округа – начальника Управления экономического развития и предпринимательства администрации Петропавловск-Камчатского городского округа.

Глава

Петропавловск-Камчатского городского округа
К.В. Брызгин

Приложение
к распоряжению администрации
Петропавловск-Камчатского
городского округа
от 19.05.2023 № 61-р

Приложение
к распоряжению администрации
Петропавловск-Камчатского
городского округа
от 03.06.2015 № 154-р

Положение о рабочей группе по снижению неформальной занятости, легализации «серой» заработной платы, повышению собираемости страховых взносов в Фонд пенсионного и социального страхования Российской Федерации

1. Общие положения

1.1. Настоящее Положение о рабочей группе по снижению неформальной занятости, легализации «серой» заработной платы, повышению собираемости страховых взносов в Фонд пенсионного и социального страхования Российской Федерации (далее – Положение) определяет задачи и порядок работы рабочей группы по снижению неформальной занятости, легализации «серой» заработной платы, повышению собираемости страховых взносов в Фонд пенсионного и социального страхования Российской Федерации.

1.2. Рабочая группа по снижению неформальной занятости, легализации «серой» заработной платы, повышению собираемости страховых взносов в Фонд пенсионного и социального страхования Российской Федерации (далее – Рабочая группа) является координационным органом администрации Петропавловск-Камчатского городского округа, созданным в целях обеспечения условий для легализации трудовых отношений и скрытых форм оплаты труда и повышения собираемости страховых взносов во внебюджетные фонды, оплаты налоговых платежей на территории Петропавловск-Камчатского городского округа.

1.3. Рабочая группа в своей деятельности руководствуется Конституцией Российской Федерации, федеральными законами, указами и распоряжениями Президента Российской Федерации, нормативными актами Российской Федерации, Камчатского края, Петропавловск-Камчатского городского округа, Уставом Петропавловск-Камчатского городского округа и настоящим Положением.

2. Задачи и права Рабочей группы

2.1. Задачами Рабочей группы являются:

2.1.1 обеспечение согласованных действий органов местного самоуправления Петропавловск-Камчатского городского округа, территориальных органов государственной власти в Камчатском крае, органов исполнительной власти Камчатского края, внебюджетных фондов, профсоюзов, общественных организаций по вопросам противодействия неформальной занятости и легализации трудовых отношений;

2.1.2 проведение анализа ситуации по уровню неформальной занятости, выплаты «серой» заработной платы в организациях, осуществляющих деятельность на территории Петропавловск-Камчатского городского округа;

2.1.3 выработка и принятие совместных мер по решению вопросов, рассматриваемых Рабочей группой;

2.1.4 информирование работников организаций о негативных последствиях неформальных трудовых отношений и о проводимой работе по снижению неформальной занятости и легализации трудовых отношений.

2.2. В целях выполнения возложенных задач Рабочая группа вправе:

2.2.1 принимать решения по вопросам, рассматриваемым Рабочей группой;

2.2.2 запрашивать у органов местного самоуправления Петропавловск-Камчатского городского округа, территориальных органов государственной власти в Камчатском крае, органов исполнительной власти Камчатского края, внебюджетных фондов, профсоюзов, общественных организаций информацию, необходимую для выполнения возложенных на рабочую группу задач;

2.2.3 заслушивать на заседаниях Рабочей группы руководителей (должностных лиц) хозяйствующих субъектов, а также граждан по вопросам, рассматриваемым Рабочей группой;

2.2.4 направлять информацию в налоговые, контролирующие и правоохранительные органы для принятия решений в соответствии с законодательством в целях устранения нарушений, выявленных Рабочей группой;

2.2.5 привлекать для участия в работе Рабочей группы представителей правоохранительных и иных органов, осуществляющих государственный надзор и контроль за соблюдением трудового, налогового, пенсионного законодательства;

2.2.6 осуществлять контроль за выполнением решений Рабочей группы.

3. Структура и организация работы Рабочей группы

3.1. Рабочая группа состоит из председателя, заместителя председателя, секретаря, членов Рабочей группы.

Состав Рабочей группы утверждается распоряжением администрации Петропавловск-Камчатского городского округа.

3.2. Формой работы Рабочей группы является проведение заседаний и принятие решений по рассматриваемым вопросам.

3.3. Председатель Рабочей группы:

3.3.1 осуществляет руководство деятельностью Рабочей группы;

3.3.2 координирует работу членов Рабочей группы;

3.3.3 назначает дату проведения заседания Рабочей группы;

3.3.4 утверждает повестку дня заседания Рабочей группы;

3.3.5 ведет заседания Рабочей группы;

3.3.6 подписывает протокол заседания Рабочей группы.

3.4. Заместитель председателя Рабочей группы выполняет обязанности председателя Рабочей группы во время его отсутствия.

3.5. Секретарь Рабочей группы:

3.5.1 информирует членов Рабочей группы о дате и месте проведения заседаний Рабочей группы и направляет членам Рабочей группы материалы, планируемые к рассмотрению на заседании Рабочей группы, не позднее, чем за 2 календарных дня до даты проведения заседания Рабочей группы;

3.5.2 ведет протокол заседания Рабочей группы;

3.5.3 выполняет иные организационно-технические функции по поручению председателя Рабочей группы.

3.6. Рабочая группа для решения вопросов, возникающих в ее деятельности, вправе привлекать специалистов, не являющихся членами Рабочей группы.

3.7. Заседания Рабочей группы проводятся по мере необходимости, но не реже одного раза в квартал.

3.8. Заседание Рабочей группы считается правомочным, если на нем присутствует более половины членов Рабочей группы.

3.9. Решения Рабочей группы принимаются простым большинством голосов присутствующих членов Рабочей группы путем открытого голосования. При равенстве голосов голос председателя Рабочей группы либо его заместителя (в случае отсутствия председателя Комиссии) считается решающим.

3.10. По итогам заседания Рабочей группы оформляется протокол заседания Рабочей группы, подписываемый председательствующим на заседании и секретарем Рабочей группы.

Протокол заседания Рабочей группы ведется в соответствии с требованиями делопроизводства, установленными муниципальными правовыми актами Петропавловск-Камчатского городского округа.

Протокол заседания Рабочей группы направляется для реализации в течение 5 рабочих дней со дня проведения заседания.

3.11. Письменные отчеты об исполнении протокольных поручений направляются членами Рабочей группы в адрес администрации Петропавловск-Камчатского городского округа на имя председателя Рабочей группы.

3.12. Организационное и материально-техническое обеспечение деятельности Рабочей группы осуществляется Управлением делами администрации Петропавловск-Камчатского городского округа.

АДМИНИСТРАЦИЯ
ПЕТРОПАВЛОВСК-КАМЧАТСКОГО ГОРОДСКОГО ОКРУГА

ПОСТАНОВЛЕНИЕ

18.05.2023 № 1085

О внесении изменения в постановление администрации Петропавловск-Камчатского городского округа от 13.07.2018 № 1507 «О создании организационного комитета по организации и проведению публичных слушаний по проектам генеральных планов, проектам планировки территории, проектам межевания территории, проектам, предусматривающим внесение изменений в один из указанных утвержденных документов»

В связи с произошедшими кадровыми изменениями
ПОСТАНОВЛЯЮ:

1. Внести в состав организационного комитета по организации и проведению публичных слушаний по проектам генеральных планов, проектам планировки территории, проектам межевания территории, проектам, предусматривающим внесение изменений в один из указанных утвержденных документов, утвержденный администрацией Петропавловск-Камчатского городского округа от 13.07.2018 № 1507, изменение, изложив его в редакции согласно приложению к настоящему постановлению.

2. Управлению делами администрации Петропавловск-Камчатского городского округа опубликовать настоящее постановление в газете «Град Петра и Павла» и разместить на официальном сайте администрации Петропавловск-Камчатского городского округа в информационно-телекоммуникационной сети «Интернет».

3. Контроль за исполнением настоящего постановления возложить на руководителя Управления архитектуры и градостроительства администрации Петропавловск-Камчатского городского округа.

*Глава
Петропавловск-Камчатского городского округа
К.В. Брызгин*

Приложение
к постановлению администрации
Петропавловск-Камчатского
городского округа
от 18.05.2023 № 1085

**Состав организационного комитета
по организации и проведению публичных слушаний
по проектам генеральных планов, проектам планировки
территории, проектам межевания территории, проектам,
предусматривающим внесение изменений в один
из указанных утвержденных документов**

Председатель:

Пась О.П. – руководитель Управления архитектуры и градостроительства администрации Петропавловск-Камчатского городского округа.

Заместитель председателя:

Гусаков Г.А. – начальник отдела территориального планирования Управления архитектуры и градостроительства администрации Петропавловск-Камчатского городского округа.

Члены:

Бастрикова Е.В. – советник юридического отдела управления организационно-правового обеспечения работы аппарата Городской Думы Петропавловск-Камчатского городского округа;

Белоусова О.Н. – заместитель начальника отдела территориального планирования Управления архитектуры и градостроительства администрации Петропавловск-Камчатского городского округа;

Бойко К.И. – главный специалист-эксперт отдела территориального планирования Управления архитектуры и градостроительства администрации Петропавловск-Камчатского городского округа;

Мальцева Т.А.<*> – консультант отдела строительства и архитектуры Управления архитектуры и градостроительства администрации Петропавловск-Камчатского городского округа;

Мельник Е.Ю. – главный специалист-эксперт отдела территориального планирования Управления архитектуры и градостроительства администрации Петропавловск-Камчатского городского округа;

Песоцкая Г.В. – депутат Городской Думы Петропавловск-Камчатского городского округа по единому муниципальному избирательному округу (по согласованию);

Радина О.И.<*> – начальник отдела выдачи разрешительных документов Управления архитектуры и градостроительства администрации Петропавловск-Камчатского городского округа;

Смирнова О.С. – представитель общественности (по согласованию);

Юшко Н.А.<***> – начальник отдела геоинформационных систем Управления имущественных и земельных отношений администрации Петропавловск-Камчатского городского округа.

<*> на период временного отсутствия члена организационного комитета Мальцевой Т.А. (отпуск, период временной нетрудоспособности, командировка и другое) его обязанности возлагаются на начальника отдела строительства и архитектуры Управления архитектуры и градостроительства администрации Петропавловск-Камчатского городского округа Белоусову И.К.

<*> на период временного отсутствия члена организационного комитета Радиной О.И. (отпуск, период временной нетрудоспособности, командировка и другое) его обязанности возлагаются на консультанта отдела выдачи разрешительных документов Управления архитектуры и градостроительства администрации Петропавловск-Камчатского городского округа Сагалаеву К.В.

<***> на период временного отсутствия члена организационного комитета Юшко Н.А. (отпуск, период временной нетрудоспособности, командировка и другое) его обязанности возлагаются на главного специалиста-эксперта отдела геоинформационных систем Управления имущественных и земельных отношений администрации Петропавловск-Камчатского городского округа Мацакову О.Б.

АДМИНИСТРАЦИЯ
ПЕТРОПАВЛОВСК-КАМЧАТСКОГО ГОРОДСКОГО ОКРУГА

ПОСТАНОВЛЕНИЕ

19.05.2023 № 1105

**О начале приема от жителей
предложений о мероприятиях по реализации
проекта и функциях общественной территории,
на которой будет реализовываться проект
создания комфортной городской среды
для участия во Всероссийском конкурсе
лучших проектов создания комфортной
городской среды**

В соответствии с Постановлением Правительства Российской Федерации от 07.03.2018 № 237 «О предоставлении и распределении средств государственной поддержки из федерального бюджета бюджетам субъектов Российской Федерации для поощрения муниципальных образований – победителей Всероссийского конкурса лучших проектов создания комфортной городской среды», на основании протокола заседания муниципальной общественной комиссии для организации общественного обсуждения проекта муниципальной программы «Формирование современной городской среды в Петропавловск-Камчатском городском округе», рассмотренных поступивших предложений заинтересованных лиц и проведения их комиссионной оценки, а также для осуществления контроля за реализацией муниципальной программы после ее утверждения от 16.05.2023 № 4/23

ПОСТАНОВЛЯЮ:

1. Начать прием от жителей предложений о мероприятиях по реализации проекта и функциях общественной территории, на которой будет реализовываться проект, и об обсуждении с жителями поступивших предложений по созданию комфортной городской среды, для участия во Всероссийском конкурсе лучших проектов создания комфортной городской среды (далее – Всероссийский конкурс).

2. Установить срок приема предложений от жителей Петропавловск-Камчатского городского округа и обсуждение с жителями предлагаемых мероприятий по реализации проекта и функций общественной территории, на которой будет реализовываться проект создания комфортной городской среды в рамках участия во Всероссийском конкурсе с 20.05.2023 по 04.06.2023 (включительно).

3. Определить формой направления предложений от жителей Петропавловск-Камчатского городского округа и обсуждение с жителями предлагаемых мероприятий по реализации проекта и функций общественной территории, на которой будет реализовываться проект создания комфортной городской среды в рамках участия во Всероссийском конкурсе: удаленное (дистанционное) с использованием информационно-телекоммуникационной сети «Интернет», посредством Платформы обратной связи (ПОС) на портале Госуслуг.

4. Управлению делами администрации Петропавловск-Камчатского городского округа опубликовать настоящее постановление в газете «Град Петра и Павла» и разместить на официальном сайте администрации Петропавловск-Камчатского городского округа в информационно-телекоммуникационной сети «Интернет».

5. Контроль за исполнением настоящего постановления возложить на заместителя Главы администрации Петропавловск-Камчатского городского округа – руководителя Управления делами администрации Петропавловск-Камчатского городского округа.

*Глава
Петропавловск-Камчатского городского округа
К.В. Брызгин*

АДМИНИСТРАЦИЯ
ПЕТРОПАВЛОВСК-КАМЧАТСКОГО ГОРОДСКОГО ОКРУГА

ПОСТАНОВЛЕНИЕ

19.05.2023 г. № 1129

**Об утверждении Порядка предоставления
в 2023 году субсидии за счет средств бюджета
Петропавловск-Камчатского городского округа
на финансовое обеспечение затрат, связанных
с внесением безвозмездного вклада в денежной
форме, не увеличивающего уставный капитал
хозяйственных обществ и не изменяющего
номинальную стоимость акций хозяйственных
обществ, в имущество хозяйственных обществ,
единственным акционером которых является
Петропавловск-Камчатский городской округ**

В соответствии со статьей 78 Бюджетного кодекса Российской Федерации, статьей 16 Федерального закона от 06.10.2003 № 131-ФЗ «Об общих принципах организации местного самоуправления в Российской Федерации», статьей 32.2 Федерального закона от 26.12.1995 № 208-ФЗ «Об акционерных обществах», постановлением Правительства Российской Федерации от 18.09.2020 № 1492 «Об общих требованиях к нормативным правовым актам, муниципальным правовым актам, регулирующим предоставление субсидий, в том числе грантов в форме субсидий, юридическим лицам, индивидуальным предпринимателям, а также физическим лицам – производителям товаров, работ, услуг, и о признании утратившими силу некоторых актов Правительства Российской Федерации и отдельных положений некоторых актов Правительства Российской Федерации», постановлением администрации Петропавловск-Камчатского городского округа от 14.10.2016 № 1987 «Об утверждении муниципальной программы «Управление муниципальным имуществом Петропавловск-Камчатского городского округа», статьей 12 Решения Городской Думы Петропавловск-Камчатского городского округа от 23.11.2022 № 13-нд «О бюджете Петропавловск-Камчатского городского округа на 2023 год и плановый период 2024 – 2025 годов», пунктом 9 части 1 статьи 7 Решения Городской Думы Петропавловск-Камчатского городского округа от 05.07.2016 № 453-нд «О порядке управления и распоряжения имуществом, находящимся в собственности Петропавловск-Камчатского городского округа», пунктами 1.2.10, 2.21 приложения 2 к постановлению администрации Петропавловск-Камчатского городского округа от 30.03.2016 № 409 «О функциях и полномочиях Управления имущественных и земельных отношений администрации Петропавловск-Камчатского городского округа – муниципального учреждения»,

ПОСТАНОВЛЯЮ:

1. Утвердить Порядок предоставления в 2023 году субсидии за счет средств бюджета Петропавловск-Камчатского городского округа на финансовое обеспечение затрат, связанных с внесением безвозмездного вклада в денежной форме, не увеличивающего уставный капитал хозяйственных обществ и не изменяющего номинальную стоимость акций хозяйственных обществ, в имущество хозяйственных обществ, единственным акционером которых является Петропавловск-Камчатский городской округ, согласно приложению к настоящему постановлению.

2. Управлению делами администрации Петропавловск-Камчатского городского округа опубликовать настоящее постановление в газете «Град Петра и Павла» и разместить на официальном сайте администрации Петропавловск-Камчатского городского округа в информационно-телекоммуникационной сети «Интернет».

3. Настоящее постановление вступает в силу после дня его официального опубликования.

4. Контроль за исполнением настоящего постановления возложить на руководителя Управления имущественных и земельных отношений администрации Петропавловск-Камчатского городского округа.

*Глава
Петропавловск-Камчатского городского округа
К.В. Брызгин*

Приложение
к постановлению администрации
Петропавловск-Камчатского
городского округа
от 19.05.2023 № 1129

**Порядок предоставления в 2023 году субсидии
за счет средств бюджета Петропавловск-Камчатского
городского округа на финансовое обеспечение затрат,
связанных с внесением безвозмездного вклада в денежной
форме, не увеличивающего уставный капитал хозяйственных
обществ и не изменяющего номинальную стоимость акций
хозяйственных обществ, в имущество хозяйственных
обществ, единственным акционером которых является
Петропавловск-Камчатский городской округ**

1. Общие положения о предоставлении субсидии

1.1. Настоящий Порядок предоставления в 2023 году субсидии за счет средств бюджета Петропавловск-Камчатского городского округа на финансовое обеспечение затрат, связанных с внесением безвозмездного вклада в денежной форме, не увеличивающего уставный капитал хозяйственных обществ и не изменяющего номинальную стоимость акций хозяйственных обществ, в имущество хозяйственных обществ, единственным акционером которых является Петропавловск-Камчатский городской округ

(далее – Порядок), разработан в соответствии со статьей 78 Бюджетного кодекса Российской Федерации в рамках реализации мероприятия муниципальной программы «Управление муниципальным имуществом Петропавловск-Камчатского городского округа», утвержденной постановлением администрации Петропавловск-Камчатского городского округа от 14.10.2016 № 1987.

1.2. Настоящий Порядок устанавливает цели, условия и порядок предоставления субсидий хозяйственным обществам, единственным акционером которых является Петропавловск-Камчатский городской округ на финансовое обеспечение затрат, связанных с основной деятельностью и обеспечением бесперебойной работы по основному виду деятельности хозяйственных обществ.

1.3. Главным распорядителем средств бюджета Петропавловск-Камчатского городского округа, осуществляющим предоставление субсидии в пределах бюджетных ассигнований (лимитов бюджетных обязательств), предусмотренных Решением Городской Думы Петропавловск-Камчатского городского округа от 23.11.2022 № 13-нд «О бюджете Петропавловск-Камчатского городского округа на 2023 год и плановый период 2024 – 2025 годов» (далее – бюджет городского округа) является Управление имущественных и земельных отношений администрации Петропавловск-Камчатского городского округа (далее – Уполномоченный орган).

1.4. Субсидия носит целевой характер и не может быть израсходована на цели, не предусмотренные настоящим Порядком, и предоставляется на безвозмездной и безвозвратной основе.

1.5. Получателями субсидии являются хозяйственные общества, единственным акционером которых является Петропавловск-Камчатский городской округ, осуществляющие свою деятельность на территории Петропавловск-Камчатского городского округа (далее – получатели субсидии).

1.6. Субсидия предоставляется в 2023 году за счет средств бюджета Петропавловск-Камчатского городского округа в целях приобретения и (или) оплаты товаров, работ, услуг для получателя субсидии в рамках принятия своевременных мер по обеспечению бесперебойной работы по основному виду деятельности хозяйственных обществ.

1.7. К затратам, связанным с основной деятельностью хозяйственных обществ относятся затраты производства, продукция (работы, услуги) которого являлась целью создания данной организации, по счету 20 «Основное производство» Плана счетов бухгалтерского учета финансово-хозяйственной деятельности организаций и Инструкции по его применению, утвержденных Приказом Минфина РФ от 31.10.2000 № 94н, и иными счетами, корреспондирующими с данным счетом согласно приложению 5 к настоящему Порядку.

1.8. Средства субсидии перечисляются в соответствии со сводной бюджетной росписью бюджета городского округа в пределах лимитов бюджетных обязательств, доведенных в установленном порядке, согласно прогнозам кассовых выплат Уполномоченного органа, в сроки, установленные Порядком исполнения бюджета городского округа по расходам, источникам финансирования дефицита бюджета городского округа, санкционирования оплаты денежных обязательств, приостановления санкционирования оплаты денежных обязательств в текущем финансовом году, утвержденным приказом Управления финансов администрации Петропавловск-Камчатского городского округа (далее – Управление финансов).

1.9. Сведения о Субсидии размещаются на едином портале бюджетной системы Российской Федерации в информационно-телекоммуникационной сети «Интернет» (далее – единый портал) (в разделе единого портала) не позднее 15-го рабочего дня, следующего за днем принятия закона (решения) о бюджете (закона (решения) о внесении изменений в закон (решение) о бюджете).

2. Условия и порядок предоставления субсидии

2.1. Субсидия предоставляется получателю субсидии на основании Соглашения, заключенного между администрацией Петропавловск-Камчатского городского округа в лице Уполномоченного органа и получателями субсидии в соответствии с типовой формой соглашения (договоров) о предоставлении из бюджета Петропавловск-Камчатского городского округа субсидий юридическим лицам (за исключением государственных (муниципальных) учреждений), индивидуальным предпринимателям, физическим лицам – производителям товаров, работ, услуг, утвержденной приказом Управления финансов (далее – Соглашение).

2.2. Требования, которым должен соответствовать получатель субсидии на первое число месяца, предшествующего месяцу, в котором планируется заключение соглашения:

2.2.1 получатель субсидии не должен находиться в процессе реорганизации (за исключением реорганизации в форме присоединения к юридическому лицу, являющемуся участником отбора, другого юридического лица), ликвидации, в отношении него не введена процедура банкротства, деятельность получателя не приостановлена в порядке, предусмотренном законодательством Российской Федерации;

2.2.2 в реестре дисквалифицированных лиц отсутствуют сведения о дисквалифицированных руководителе, членах коллегиального исполнительного органа, лице, исполняющем функции единоличного исполнительного органа, или главном бухгалтере получателя субсидии;

2.2.3 получатели субсидии не должны являться иностранными юридическими лицами, в том числе местом регистрации которых является государство или территория, включенные в утверждаемый Министерством финансов Российской Федерации перечень государств и территорий, используемых для промежуточного (офшорного) владения активами в Российской Федерации (далее – офшорные компании), а также российскими юридическими лицами, в уставном (складочном) капитале которых доля прямого или косвенного (через третьих лиц) участия офшорных компаний в совокупности превышает 25 процентов (если иное не предусмотрено законодательством Российской Федерации). При расчете доли участия офшорных компаний в капитале российских юридических лиц не учитывается прямое и (или) косвенное участие офшорных компаний в капитале публичных акционерных обществ (в том числе со статусом международной компании), акции которых обращаются на организованных торгах в Российской Федерации, а также косвенное участие таких офшорных компаний в капитале других российских юридических лиц, реализованное через участие в капитале указанных публичных акционерных обществ;

2.2.4 получатель субсидии не должен получать средства из бюджета Петропавловск-Камчатского городского округа на основании иных нормативных правовых актов или муниципальных правовых актов на цели, установленные пунктом 1.6 настоящего Порядка;

2.2.5 получатель субсидии не должен находиться в перечне организаций и физических лиц, в отношении которых имеются сведения об их причастности к экстремистской деятельности или терроризму, либо в перечне организаций и физических лиц, в отношении которых имеются сведения об их причастности к распространению оружия массового уничтожения (в случае, если такие требования предусмотрены правовым актом).

2.3. Для получения Субсидии получатель субсидии направляет в Уполномоченный орган по адресу: 683001, город Петропавловск-Камчатский, улица Ленинская, дом 12, кабинет № 451, следующие документы:

2.3.1 заявление о заключении соглашения о предоставлении субсидии на финансовое обеспечение затрат, связанных с внесением безвозмездного вклада в денежной форме, не увеличивающего уставный капитал хозяйственных обществ и не изменяющего номинальную стоимость акций хозяйственных обществ, в имущество хозяйственных обществ, единственным акционером которых является Петропавловск-Камчатский городской округ (далее – заявление) по форме согласно приложению 1 к настоящему Порядку;

2.3.2 копию Устава получателя субсидии;

2.3.3 документ, подтверждающий соответствие получателя субсидии требованиям, установленным в пункте 2.2 настоящего Порядка, по форме согласно приложению 2 к настоящему Порядку;

2.3.4 копию бухгалтерской (финансовой) отчетности за предыдущий год и отчетный период текущего года, заверенные подписью руководителя (или иного уполномоченного лица) и главного бухгалтера с приложением расшифровки дебиторской и кредиторской задолженности;

2.3.5 справку налогового органа об исполнении налогоплательщиком (плательщиком сбора, плательщиком страховых взносов, налоговым агентом) обязанности по уплате налогов, сборов, страховых взносов, пеней, штрафов, процентов по форме по КНД 11201001 по состоянию на дату не позднее 3 рабочих дней от даты подачи заявления на субсидию;

2.3.6 технико-экономическое обоснование для получения субсидии за счет средств бюджета Петропавловск-Камчатского городского округа на финансовое обеспечение затрат, связанных с внесением безвозмездного вклада в денежной форме, не увеличивающего уставный капитал хозяйственных обществ и не изменяющего номинальную стоимость акций хозяйственных обществ, в имущество хозяйственных обществ, единственным акционером которых является Петропавловск-Камчатский городской округ, по форме согласно приложению 3 к настоящему Порядку.

2.4. Получатели субсидии несут ответственность за достоверность данных, предоставляемых для получения субсидии, в соответствии с законодательством Российской Федерации.

2.5. Уполномоченный орган регистрирует заявление и документы, предоставленные получателем субсидии, указанные в пунктах 2.3.2-2.3.6 в день их поступления с указанием даты и времени поступления.

В случае поступления в Уполномоченный орган в один день нескольких заявлений, их рассмотрение осуществляется в порядке очередности исходя из времени их регистрации Уполномоченным органом. Рассмотрение заявлений осуществляется Комиссией по рассмотрению заявлений о предоставлении субсидии (далее – Комиссия).

Состав Комиссии и регламент ее работы утверждается приказом Уполномоченного органа.

Заседания Комиссии правомочны, если на них присутствуют более половины ее членов. Решения Комиссии принимаются простым большинством голосов от числа присутствующих.

Рассмотрение Комиссией оформляется протоколом заседания комиссии и содержит рекомендации о предоставлении субсидии и заключении соглашения или об отказе в предоставлении субсидии и об отказе в заключении соглашения, который оформляется не позднее следующего дня с даты проведения заседания Комиссии и подписывается всеми членами Комиссии, присутствующими на заседании.

2.5.1 Порядок рассмотрения заявления и документов:

Уполномоченный орган:

- в течение 3 рабочих дней со дня регистрации заявления и документов, предоставленных получателем субсидии, проверяет документы на соответствие требованиям, установленным пунктом 2.2 настоящего Порядка, путем проверки информации из Единого государственного реестра юридических лиц на официальном сайте Федеральной налоговой службы Российской Федерации, а также путем запроса документов (сведений, содержащихся в них), в том числе посредством межведомственного информационного взаимодействия, в органы администрации городского округа, в распоряжении которых находится необходимая информация;

- при несоответствии получателя субсидии требованиям, установленным пунктом 2.2 настоящего Порядка, в течение 2 рабочих дней со дня окончания проверки, указанной в абзаце третьем подпункта 2.5.1 настоящего Порядка, возвращает заявление и документы получателю субсидии с уведомлением в простой письменной форме с указанием причины возврата;

- при соответствии получателя субсидии требованиям, установленным пунктом 2.2 настоящего Порядка, в течение 1 рабочего дня со дня окончания проверки, указанной в абзаце третьем подпункта 2.5.1 настоящего Порядка, заявление и документы, представленные получателем субсидии, передает в Комиссию;

2.5.2 Комиссия в течение 5 рабочих дней со дня получения от Уполномоченного органа заявления и документов, указанных в пункте 2.3 настоящего Порядка, рассматривает их на соответствие требованиям, установленным в пункте 2.3 настоящего Порядка, а также на наличие (отсутствие) оснований для принятия решения об отказе в предоставлении субсидии, установленных в пункте 2.6. настоящего Порядка, и по результатам их рассмотрения:

- при наличии одного или нескольких оснований для принятия решения об отказе в предоставлении субсидии, установленных в пункте 2.6 настоящего Порядка, рекомендует Уполномоченному органу принять решение об отказе в предоставлении субсидии и об отказе в заключении соглашения (далее – решение об отказе в предоставлении субсидии);

- при отсутствии оснований для принятия решения об отказе в предоставлении субсидии, установленных в пункте 2.9 настоящего Порядка, рекомендует Уполномоченному органу принять решение о предоставлении субсидии и заключении соглашения (далее – решение о предоставлении субсидии).

Протокол Комиссии, содержащий рекомендации, указанные в абзацах втором и третьем подпункта 2.5.2 настоящего Порядка, передается в Уполномоченный орган в день его принятия.

2.5.3 Уполномоченный орган в течение 2 рабочих дней со дня получения протокола Комиссии и на основании содержащихся в нем рекомендаций, принимает одно из следующих решений:

- при наличии одного или нескольких оснований для принятия решения об отказе в предоставлении субсидии, установленных в пункте 2.6 настоящего Порядка, Уполномоченный орган принимает решение об отказе в предоставлении субсидии;

- при отсутствии оснований для принятия решения об отказе в предоставлении субсидии, установленных в пункте 2.6 настоящего Порядка, Уполномоченный орган принимает решение о предоставлении субсидии.

Решение о предоставлении субсидии принимается Уполномоченным органом в форме приказа Уполномоченного органа.

2.6. Основаниями для принятия Уполномоченным органом решения об отказе в предоставлении субсидии являются:

2.6.1 несоответствие представленных получателем субсидии документов требованиям, установленным пунктом 2.3 настоящего Порядка, или непредставление (предоставление не в полном объеме) указанных документов;

2.6.2 установление Уполномоченным органом факта недостоверности представленной получателем субсидии информации;

2.6.3 отсутствие бюджетных ассигнований в бюджете Петропавловск-Камчатского городского округа, предусмотренных на реализацию настоящего Порядка, на текущий финансовый год и плановый период.

2.7 Уполномоченный орган:

2.7.1 в случае принятия решения об отказе в предоставлении субсидии в течение 1 рабочего дня со дня принятия такого решения направляет получателю субсидии письменное уведомление об отказе в предоставлении субсидии с указанием причин такого отказа;

2.7.2 в случае принятия решения о предоставлении субсидии в течение 3 рабочих дней со дня принятия такого решения, но не ранее дня доведения лимитов бюджетных обязательств, оформляет проект соглашения в соответствии с типовой формой, утвержденной Управлением финансов, и направляет его получателю субсидии для подписания.

2.8. Размер субсидии определяется по формуле:

$S = H + H1 + H2 + \dots$, где,

S – размер субсидии, но не более бюджетных ассигнований, предусмотренных в бюджете городского округа;

H + H1 + H2 – размер по каждому виду затрат общества, удовлетворяющим цели получения субсидии, установленных пунктом 1.6 настоящего Порядка.

2.9. Субсидия перечисляется Уполномоченным органом на основании заключенного соглашения на расчетный счет или корреспондентские счета, открытые получателем субсидии в учреждениях Центрального банка Российской Федерации или кредитных организациях в срок, предусмотренный соглашением.

2.10. В случае нарушения условий предоставления субсидии, установленных настоящим Порядком, субсидия подлежит возврату в бюджет Петропавловск-Камчатского городского округа в порядке и сроки, установленные в разделе 4 настоящего Порядка.

2.11. Соглашение, заключается на бумажном носителе между Уполномоченным органом и получателем субсидии в двух экземплярах, имеющих равную юридическую силу, по одному для каждой из сторон, в соответствии с типовой формой соглашения, утвержденной приказом Управления финансов.

2.12. В соглашение включается условие о согласовании новых условий соглашения или о расторжении соглашения при не достижении согласия по новым условиям, в случае уменьшения главному распорядителю как получателю бюджетных средств ранее доведенных лимитов бюджетных обязательств, приводящего к невозможности предоставления субсидии в размере, определенном в соглашении.

2.13. В соглашении указывается обязательное условие о согласии получателя субсидии, лиц, получающих средства на основании договоров, заключенных с получателями субсидий (за исключением государственных (муниципальных) унитарных предприятий, хозяйственных товариществ и обществ с участием публично-правовых образований в их уставных (складочных) капиталах, коммерческих организаций с участием таких товариществ и обществ в их уставных (складочных) капиталах), на осуществление в отношении их проверки главным распорядителем как получателем бюджетных средств соблюдения порядка и условий предоставления субсидии, в том числе в части достижения результатов предоставления субсидии, а также проверки органами государственного (муниципального) финансового контроля соблюдения получателем субсидии порядка и условий предоставления субсидии в соответствии со статьями 268.1 и 269.2 Бюджетного кодекса Российской Федерации.

2.14. Получатель субсидии вправе повторно направить заявление и документы, указанные в пунктах 2.3.2-2.3.6 настоящего Порядка, после устранения замечаний, явившихся основанием для принятия решения об отказе в заключении соглашения.

2.15. Получатель субсидии в течение 3 рабочих дней со дня получения соглашения возвращает в адрес Уполномоченного органа подписанный экземпляр Соглашения. Нарушение указанного срока признается отказом получателя субсидии от подписания Соглашения.

2.16. Получателю субсидии, а также иным лицам, получающим средства на основании договоров, заключенных с получателем субсидии запрещается приобретение получателями субсидий – юридическими лицами, а также иными юридическими лицами, получающими средства на основании договоров, заключенных с получателями субсидий, за счет полученных из соответствующего бюджета бюджетной системы Российской Федерации средств иностранной валюты, за исключением операций, осуществляемых в соответствии с валютным законодательством Российской Федерации при закупке (поставке) высокотехнологичного импортного оборудования, сырья и комплектующих изделий, а также связанных с достижением результатов предоставления этих средств иных операций, определенных нормативными правовыми актами, муниципальными правовыми актами Петропавловск-Камчатского городского округа, регулирующими предоставление субсидий указанным юридическим лицам.

2.17. Результатом предоставления Субсидии является обеспечение непрерывного процесса работы получателя субсидии по заявленным получателем субсидии видам затрат, в соответствии с пунктом 1.7 настоящего Порядка.

Показателем, необходимым для достижения результата предоставления субсидии является приобретение и (или) оплата товаров, работ, услуг для получателя субсидии в рамках принятия своевременных мер по обеспечению бесперебойной работы по основному виду деятельности хозяйственного общества. Значение показателя, необходимого для достижения результата предоставления субсидии, устанавливается в Соглашении о предоставлении субсидии.

3. Требования к отчетности

3.1. Получатель субсидии предоставляет в Уполномоченный орган отчет о достижении значений результата предоставления субсидии, в соответствии, в сроки и по форме, установленные соглашением о получении субсидии и приложением 4 к настоящему Порядку.

3.2. Получатель субсидии несет ответственность за невыполнение требований настоящего Порядка, в том числе за нецелевое использование средств Субсидии, несвоевременность представления отчетов, недостоверность сведений, представляемых в отчетах о результатах использования целевой субсидии.

3.3. Уполномоченный орган вправе устанавливать в соглашении о получении субсидии сроки и формы представления получателем субсидии дополнительной (промежуточной) отчетности.

4. Требования об осуществлении контроля (мониторинга) за соблюдением условий и порядка предоставления субсидий и ответственности за их нарушение

4.1. Проверка соблюдения условий и порядка предоставления субсидии, в том числе в части достижения результата предоставления субсидии, проводится Уполномоченным органом.

Органом муниципального финансового контроля проводится проверка в соответствии со статьями 268.1 и 269.2 Бюджетного кодекса Российской Федерации.

4.2. В случае нарушения получателем субсидии условий, установленных настоящим Порядком, выявленных по фактам проверок, проведенных Уполномоченным органом и органом муниципального финансового контроля, полученные средства подлежат возврату в бюджет Петропавловск-Камчатского городского округа. Возврат субсидии получателем субсидии осуществляется в следующем порядке:

4.2.1 Уполномоченный орган направляет получателю субсидии в срок, не превышающий 3 рабочих дня с момента установления нарушений, требование о возврате средств субсидии в бюджет Петропавловск-Камчатского городского округа;

4.2.2 получатель субсидии обязан в течение 10 календарных дней со дня получения требования, указанного в подпункте 4.2.1 настоящего Порядка, возвратить на лицевой счет Уполномоченного органа полученную субсидию;

4.2.3 в случае, если получатель субсидии не исполнил установленного подпунктом 4.2.1 требования, Уполномоченный орган взыскивает с получателя субсидии денежные средства в судебном порядке в соответствии с законодательством Российской Федерации.

4.3. В случае недостижения результата предоставления субсидии, установленного пунктом 2.17 настоящего Порядка, субсидия подлежит возврату в бюджет Петропавловск-Камчатского городского округа:

4.3.1 в течение 30 календарных дней со дня получения требования о возврате субсидии, направленного получателю субсидии уполномоченным органом заказным почтовым отправлением с уведомлением о вручении;

4.3.2 в течение 30 календарных дней с даты получения представления и (или) предписания органов муниципального финансового контроля, если не указан иной срок.

4.4. Мониторинг достижения результата предоставления субсидии, указанного в пункте 2.17 настоящего Порядка, исходя из достижения значений результата предоставления субсидии, определенного соглашением, и событий, отражающих факт завершения соответствующего мероприятия по получению результата предоставления субсидии (контрольная точка), проводится Уполномоченным органом в порядке и по формам, которые установлены приказом Министерства финансов Российской Федерации от 29.09.2021 № 138н «Об утверждении порядка проведения мониторинга достижения результатов предоставления субсидий, в том числе грантов в форме субсидий юридическим лицам, индивидуальным предпринимателям, физическим лицам – производителям товаров, работ, услуг».

Приложение 1
к Порядку предоставления в 2023 году субсидии за счет средств бюджета Петропавловск-Камчатского городского округа на финансовое обеспечение затрат, связанных с внесением безвозмездного вклада в денежной форме, не увеличивающего уставный капитал хозяйственных обществ и не изменяющего номинальную стоимость акций хозяйственных обществ, в имущество хозяйственных обществ, единственным акционером которых является Петропавловск-Камчатский городской округ

Заявление

о заключении соглашения о предоставлении субсидии на финансовое обеспечение затрат, связанных с внесением безвозмездного вклада в денежной форме, не увеличивающего уставный капитал хозяйственных обществ и не изменяющего номинальную стоимость акций хозяйственных обществ, в имущество хозяйственных обществ, единственным акционером которых является Петропавловск-Камчатский городской округ

В соответствии с _____
(указывается нормативно-правовой акт)

основная деятельность _____
(указывается полное наименование получателя субсидии)
в связи с неспособностью обеспечить затраты, связанные с непрерывным процессом работы по основному виду деятельности хозяйственных обществ, единственным акционером которых является Петропавловск-Камчатский городской округ, в целях приобретения товаров, работ, услуг для получателя субсидии в рамках принятия своевременных мер по финансовому обеспечению затрат, связанных с основной деятельностью предприятия

_____ (наименование получателя субсидии)
единственным акционером, которого является Петропавловск-Камчатский городской округ (далее – получатель субсидии), в рамках принятия своевременных мер по надежному обеспечению потребителей качественными услугами,

_____ (наименование услуги/производство товара)

прошу предоставить субсидию в соответствии с постановлением администрации Петропавловск-Камчатского городского округа от № _____ «Об утверждении Порядка предоставления в 2023 году субсидии за счет средств бюджета Петропавловск-Камчатского городского округа на финансовое обеспечение затрат, связанных с внесением безвозмездного вклада в денежной форме, не увеличивающего уставный капитал хозяйственных обществ и не изменяющего номинальную стоимость акций хозяйственных обществ, в имущество хозяйственных обществ, единственным акционером которых является Петропавловск-Камчатский городской округ за период с _____ по _____ 20__ года в размере _____ тысяч рублей (сумма прописью) на финансовое обеспечение

затрат в соответствии с затратами получателя субсидии за период с _____ по _____ 20__ года.

Документы, подтверждающие право на получение Субсидии, и размер Субсидии прилагаются.

Приложения:

1. Реестр затрат получателя субсидии на _____ л. в _____ экз.
(наименование документа)

2. ...

3. ...

Реквизиты для перечисления средств:

Руководитель _____
(подпись) (расшифровка подписи)

Главный бухгалтер _____
(подпись) (расшифровка подписи)

М.П. Дата

Приложение 2
к Порядку предоставления в 2023 году субсидии за счет средств бюджета Петропавловск-Камчатского городского округа на финансовое обеспечение затрат, связанных с внесением безвозмездного вклада в денежной форме, не увеличивающего уставный капитал хозяйственных обществ и не изменяющего номинальную стоимость акций хозяйственных обществ, в имущество хозяйственных обществ, единственным акционером которых является Петропавловск-Камчатский городской округ

Информация

о соответствии получателя субсидии требованиям, установленным порядком предоставления в 2023 году субсидии за счет средств бюджета Петропавловск-Камчатского городского округа на финансовое обеспечение затрат, связанных с внесением безвозмездного вклада в денежной форме, не увеличивающего уставный капитал хозяйственных обществ и не изменяющего номинальную стоимость акций хозяйственных обществ, в имущество хозяйственных обществ, единственным акционером которых является Петропавловск-Камчатский городской округ

Настоящим _____ подтверждает, что по состоянию на " _____ " _____ 20__ г.:

Требования согласно Порядку предоставления в 2023 году субсидии за счет средств бюджета Петропавловск-Камчатского городского округа на финансовое обеспечение затрат, связанных с непрерывным процессом работы по основному виду деятельности хозяйственных обществ, единственным акционером которых является Петропавловск-Камчатский городской округ	Да/нет
1. Получатель субсидии не находится в процессе реорганизации	

(за исключением реорганизации в форме присоединения к юридическому лицу, являющемуся участником отбора, другого юридического лица), ликвидации, в отношении получателя не введена процедура банкротства, деятельность получателя не приостановлена в порядке, предусмотренном законодательством Российской Федерации.

2. В реестре дисквалифицированных лиц отсутствуют сведения о дисквалифицированных руководителе, членах коллегиального исполнительного органа, лице, исполняющем функции единоличного исполнительного органа, или главном бухгалтере получателя субсидии, являющегося юридическим лицом.

3. Получатель субсидии не является иностранным юридическим лицом, в том числе местом регистрации которых является государство или территория, включенные в утверждаемый Министерством финансов Российской Федерации перечень государств и территорий, используемых для промежуточного (офшорного) владения активами в Российской Федерации (далее - офшорные компании), а также российскими юридическими лицами, в уставном (складочном) капитале которых доля прямого или косвенного (через третьих лиц) участия офшорных компаний в совокупности превышает 25 процентов (если иное не предусмотрено законодательством Российской Федерации). При расчете доли участия офшорных компаний в капитале российских юридических лиц не учитывается прямое и (или) косвенное участие офшорных компаний в капитале публичных акционерных обществ (в том числе со статусом международной компании), акции которых обращаются на организованных торгах в Российской Федерации, а также косвенное участие таких офшорных компаний в капитале других российских юридических лиц, реализованное через участие в капитале указанных публичных акционерных обществ.

4. Получатель субсидии не получает средства из бюджета Петропавловск-Камчатского городского округа на основании иных нормативных правовых актов или муниципальных правовых актов на цели, установленные настоящим Порядком.

5. Получатель субсидии не находится в перечне организаций и физических лиц, в отношении которых имеются сведения об их причастности к экстремистской деятельности или терроризму, либо в перечне организаций и физических лиц, в отношении которых имеются сведения об их причастности к распространению оружия массового уничтожения (в случае, если такие требования предусмотрены правовым актом).

Руководитель

(подпись) (Ф.И.О.)
М.П. " " 20 г.

- фонд оплаты труда сотрудников (зарботная плата, страховые взносы в Пенсионный фонд Российской Федерации, Фонд социального страхования Российской Федерации, Федеральный фонд обязательного медицинского страхования, налог на доходы физических лиц)			
- на оплату услуг подрядчиков (субподрядчиков)			
- на оплату взносов и процентов по кредитам, займам, договорам лизинга			
- прочие расходы			
4.1.3 Сумма уплаченных налоговых платежей, в том числе:			
- общий режим налогообложения			
4.1.4 Сумма уплаченных страховых взносов, в том числе:			
- в Социальный фонд Российской Федерации			

5. Информация о работниках юридического лица:

Показатели, характеризующие среднесписочную численность работников и заработную плату на одного работника	На дату подачи заявления
Среднесписочная численность работников, человек	
Среднемесячная заработная плата на одного работника, рублей	

6. Информация по выданным кредитам, займам и субсидиям:

Наименование организации, выдавшей кредит (займ, субсидию)	Сумма кредита (займа, субсидии)	Процентная ставка и дата выдачи кредита (займа, субсидии)	Срок кредитования
Итого			

7. Цель получения субсидии

8. Общая стоимость, рублей _____.

Источники денежных средств (в том числе ожидаемые):

Приложение 3
к Порядку предоставления в 2023 году субсидии за счет средств бюджета Петропавловск-Камчатского городского округа на финансовое обеспечение затрат, связанных с внесением безвозмездного вклада в денежной форме, не увеличивающего уставный капитал хозяйственных обществ и не изменяющего номинальную стоимость акций хозяйственных обществ, в имущество хозяйственных обществ, единственным акционером которых является Петропавловск-Камчатский городской округ

Технико-экономическое обоснование для получения субсидии за счет средств бюджета Петропавловск-Камчатского городского округа на финансовое обеспечение затрат, связанных с внесением безвозмездного вклада в денежной форме, не увеличивающего уставный капитал хозяйственных обществ и не изменяющего номинальную стоимость акций хозяйственных обществ, в имущество хозяйственных обществ, единственным акционером которых является Петропавловск-Камчатский городской округ

« » 20 г.

1. Полное и сокращенное наименование юридического лица

2. Юридический адрес юридического лица, телефон, факс, адрес электронной почты _____.

3. Класс (подкласс, группа, подгруппа, вид) и наименование вида деятельности в соответствии с ОКВЭД _____.

4. Финансовые показатели деятельности юридического лица, тыс. рублей:

Наименование показателя	за ____ год ≤* (факт)	за ____ год ≤* > (факт)	за ____ период ≤** > (план)
4.1.1 Доходы, в том числе:			
- от ведения основной деятельности			
- от ведения иного вида деятельности			
- прочие доходы			
4.1.2 Расходы, в том числе:			
- на приобретение оборудования, инвентаря, иных технических средств			
- на приобретение материалов (сырья)			
- на содержание транспортных средств			
- административные расходы (арендные платежи, связь, оплата услуг ресурсоснабжающих организаций, канцелярские и почтовые расходы, договоры аутсорсинга (ведение бухгалтерского учета, аудит)			

собственные средства, рублей _____.

заемные средства, рублей _____.

средства субсидии в целях возмещения части затрат на финансовое обеспечение затрат, связанных с внесением безвозмездного вклада в денежной форме, не увеличивающего уставный капитал хозяйственных обществ, единственным акционером которых является Петропавловск-Камчатский городской округ _____.

9. Сведения о юридических лицах, осуществляющих аналогичные виды деятельности (их количество и преимущества). Оценка возможных рисков, пути их преодоления

10. Принимаем следующие обязательства:

10.1 заключить соглашение о предоставлении субсидии;

10.2 в период действия соглашения о предоставлении субсидии обеспечить среднемесячную заработную плату работников на уровне прожиточного минимума, установленного в Камчатском крае;

Руководитель юридического лица

_____ (_____)

« » 20 г.

<*> финансовые показатели за два предшествующих года с разбивкой по годам

<***> планируемые финансовые показатели за период, в котором юридическое лицо заявляется на предоставление субсидии.

Приложение 4
к Порядку предоставления в 2023 году субсидии за счет средств бюджета Петропавловск-Камчатского городского округа на финансовое обеспечение затрат, связанных с внесением безвозмездного вклада в денежной форме, не увеличивающего уставный капитал хозяйственных обществ и не изменяющего номинальную стоимость акций хозяйственных обществ, в имущество хозяйственных обществ, единственным акционером которых является Петропавловск-Камчатский городской округ

Отчет о достижении значений результатов предоставления субсидии с _____ по _____ 20__ года

№ п/п	Наименование мероприятия, реализованного за счет средств субсидии в соответствии с заключенным соглашением	1	2	3	4	5	6	7	8
1.									

Приложение: (платежные документы)

Руководитель

Главный бухгалтер

М.П. Дата

ГЛАВА
ПЕТРОПАВЛОВСК-КАМЧАТСКОГО ГОРОДСКОГО ОКРУГА

ПОСТАНОВЛЕНИЕ

От 18.05.2023 г. № 27

О назначении публичных слушаний по проекту внесения изменений в проект межевания территории части квартала № 2 планировочного подрайона 3.2.3. Жилой район – «Совхозные поля» Северного городского планировочного района в Петропавловск-Камчатском городском округе, утвержденный постановлением администрации Петропавловск-Камчатского городского округа от 25.10.2019 № 2215

Руководствуясь статьей 28 Федерального закона от 06.10.2003 № 131-ФЗ «Об общих принципах организации местного самоуправления в Российской Федерации», статьей 28 Федерального закона от 13.07.2015 № 212-ФЗ «О свободном порте Владивосток», статьей 46 Градостроительного кодекса Российской Федерации, статьей 22 Устава Петропавловск-Камчатского городского округа, Решением Городской Думы Петропавловск-Камчатского городского округа от 28.04.2014 № 211-нд «О публичных слушаниях в Петропавловск-Камчатском городском округе», в целях определения местоположения границ образуемых и изменяемых земельных участков ПОСТАНОВЛЯЮ:

1. Провести по инициативе Главы Петропавловск-Камчатского городского округа публичные слушания по проекту внесения изменений в проект межевания территории части квартала № 2 планировочного подрайона 3.2.3. Жилой район – «Совхозные поля» Северного городского планировочного района в Петропавловск-Камчатском городском округе, утвержденный постановлением администрации Петропавловск-Камчатского городского округа от 25.10.2019 № 2215 (далее – проект), согласно приложению 1 к настоящему постановлению (далее – публичные слушания).

2. Назначить проведение публичных слушаний на 26.05.2023 в 15³⁰ часов по адресу: город Петропавловск-Камчатский, улица Советская, дом 22, кабинет 205 здания Управления архитектуры и градостроительства администрации Петропавловск-Камчатского городского округа.

3. Организатором публичных слушаний определить организационный комитет по проведению публичных слушаний в составе, утвержденном постановлением администрации Петропавловск-Камчатского городского округа от 13.07.2018 № 1507 «О создании организационного комитета по организации и проведению публичных слушаний по проектам генеральных планов, проектам планировки территории, проектам межевания территории, проектам, предусматривающим внесение изменений в один из указанных утвержденных документов» (далее – оргкомитет).

4. Оргкомитету организовать:

4.1 в день опубликования настоящего постановления:

- размещение проекта и информационных материалов к нему на официальных сайтах Городской Думы Петропавловск-Камчатского городского округа и администрации Петропавловск-Камчатского городского округа в информационно-телекоммуникационной сети «Интернет», а также в федеральной государственной информационной системе «Единый портал государственных и муниципальных услуг (функций)» (далее – единый портал);

- размещение на официальном сайте администрации Петропавловск-Камчатского городского округа и на едином портале настоящего постановления;

4.2 проведение экспозиции проекта по адресу: город Петропавловск-Камчатский, улица Советская, дом 22, в холле Управления архитектуры и градостроительства администрации Петропавловск-Камчатского городского округа (этаж 3) в течение всего периода размещения на официальных сайтах Городской Думы Петропавловск-Камчатского городского округа и администрации Петропавловск-Камчатского городского округа в информационно-телекоммуникационной сети «Интернет», а также на едином портале;

4.3 консультирование посетителей экспозиции в период работы экспозиции в месте ее проведения, в дни и часы посещения экспозиции, указанные в оповещении о начале публичных слушаний, распространение печатных информационных материалов о проекте, подлежащем рассмотрению на публичных слушаниях.

5. Установить порядок учета предложений и замечаний по проекту, а также участия граждан в его обсуждении согласно приложению 2 к настоящему постановлению.

6. Управлению архитектуры и градостроительства администрации Петропавловск-Камчатского городского округа в течение 10 рабочих дней со дня окончания публичных слушаний направить Главе Петропавловск-Камчатского городского округа проект, заключение о результатах публичных слушаний, а также таблицу поступивших предложений и замечаний.

7. Организационно-техническое и информационное обеспечение проведения публичных слушаний, включая информирование граждан, постоянно проживающих на территории, в отношении которой подготовлен проект межевания территории, правообладателей находящихся в границах этой территории земельных участков и (или) расположенных на них объектов капитального строительства, а также правообладателей помещений, являющихся частью указанных объектов капитального строительства, осуществляет администрация Петропавловск-Камчатского городского округа.

8. Управлению делами администрации Петропавловск-Камчатского городского округа опубликовать настоящее постановление в газете «Град Петра и Павла».

Глава
Петропавловск-Камчатского городского округа
К.В. Брызгин

Приложение 1
к постановлению Главы
Петропавловск-Камчатского
городского округа
от 18.05.2023 № 27

Проект внесения изменений в проект межевания территории части квартала № 2 планировочного подрайона 3.2.3. Жилой район – «Совхозные поля» Северного городского планировочного района в Петропавловск-Камчатском городском округе, утвержденный постановлением администрации Петропавловск-Камчатского городского округа от 25.10.2019 № 2215

Приложение 5

к Порядку предоставления в 2023 году субсидии за счет средств бюджета Петропавловск-Камчатского городского округа на финансовое обеспечение затрат, связанных с внесением безвозмездного вклада в денежной форме, не увеличивающего уставный капитал хозяйственных обществ и не изменяющего номинальную стоимость акций хозяйственных обществ, в имущество хозяйственных обществ, единственным акционером которых является Петропавловск-Камчатский городской округ

Реестр затрат получателя субсидии за счет средств бюджета Петропавловск-Камчатского городского округа на финансовое обеспечение затрат, связанных с внесением безвозмездного вклада в денежной форме, не увеличивающего уставный капитал хозяйственных обществ и не изменяющего номинальную стоимость акций хозяйственных обществ, в имущество хозяйственных обществ, единственным акционером которых является Петропавловск-Камчатский городской округ
«__» _____ 20__ г.

Наименование показателя, затраты, хозяйственного общества связанные с основным видом деятельности	тыс. рублей
Затраты на амортизацию основных средств	
Затраты на нематериальные активы	
Затраты на амортизацию нематериальных активов	
Затраты на материалы	
Затраты на животных на выращивании и откорме	
Затраты на отклонение в стоимости материальных ценностей	
Затраты на налог на добавленную стоимость по приобретенным ценностям	
Затраты на основное производство	
Затраты на полуфабрикаты собственного производства	
Затраты на вспомогательные производства	
Затраты на общепроизводственные расходы	
Затраты на общехозяйственные расходы	
Затраты на брак в производстве	
Затраты на выпуск продукции (работ, услуг)	
Затраты на товары	
Затраты на готовую продукцию	
Затраты на расчеты с поставщиками и подрядчиками	
Затраты на расчеты по налогам и сборам	
Затраты на расчеты по социальному страхованию и обеспечению	
Затраты на расчеты с персоналом по оплате труда	
Затраты на расчеты с подотчетными лицами	
Затраты на расчеты с учредителями	
Затраты на расчеты с разными дебиторами и кредиторами	
Затраты на внутрихозяйственные расчеты	
Затраты на уставный капитал	
Затраты на целевое финансирование	

Руководитель

(подпись)

(расшифровка подписи)

Главный бухгалтер

(подпись)


(расшифровка подписи)


Топографическое бюро

ОБЩЕСТВО С ОГРАНИЧЕННОЙ ОТВЕТСТВЕННОСТЬЮ
«ТОПОГРАФИЧЕСКОЕ БЮРО»

**ПРОЕКТ ВНЕСЕНИЯ ИЗМЕНЕНИЙ
В
ПРОЕКТ МЕЖЕВАНИЯ ТЕРРИТОРИИ
части квартала № 2 планировочного подрайона 3.2.3.
Жилой район – «Совхозные поля»
Северного городского планировочного района
в Петропавловск-Камчатском городском округе,
утвержденный постановлением администрации
Петропавловск-Камчатского городского округа
от 25.10.2019 № 2215**

Экз. №1
Шифр: 46-23-ПМТ

Директор ООО «Топографическое бюро»  И.Г.Яковлев



г.Петропавловск-Камчатский
2023 год

Федерального закона от 25.10.2001 № 137-ФЗ, которая введена Федеральным законом от 05.04.2021 N 79-ФЗ. Образование земельного участка с условным номером :78:ЗУ1(бок5/1) необходимо для дальнейшего предоставления его в собственность (бесплатно).

В проект межевания территории части квартала № 2 планировочного подрайона 3.2.3. Жилой район – «Совхозные поля» Северного городского планировочного района в Петропавловск-Камчатском городском округе, утвержденный постановлением администрации Петропавловск-Камчатского городского округа от 25.10.2019 № 2215 вносятся изменения на основании Постановления Правительства Российской Федерации от 02.04.2022 № 575:

1. Абзац 7 раздела 1.3 изложить в следующей редакции:
В проекте межевания территории части квартала № 2 планировочного подрайона 3.2.3. Жилой район – «Совхозные поля» Северного городского планировочного района в Петропавловск-Камчатском городском округе, сформировано три вновь образуемых земельных участка с условными номерами :78:ЗУ1 (бок5/1), :ЗУ1, :ЗУ2. (приложение 2.1).

2. Абзац 8 раздела 1.3 дополнить строками следующего содержания:
Земельный участок с условным номером :78:ЗУ1(бок5/1) образуется путем раздела земельного участка с кадастровым номером 41:01:0010119:78 с сохранением его в измененных границах (в соответствии со статьей 3.7 Федерального закона от 25.10.2001 № 137-ФЗ, которая введена Федеральным законом от 05.04.2021 N 79-ФЗ).

3. Таблицу 4 раздела 1.4 дополнить строками следующего содержания:

Условный номер земельного участка	:78:ЗУ1(бок5/1)	
Вид разрешенного использования (от исходного земельного участка)	гаражи - боксы	
Территориальная зона:	Ж5 – зона застройки многоэтажными жилыми домами	
Функциональная зона	Общественно-деловая зона	
Способ образования земельного участка	образован путем раздела земельного участка с кадастровым номером 41:01:0010119:78 с сохранением его в измененных границах	
Площадь земельного участка	30 кв.м	
Обозначение характерных точек границ	Координаты	
	X	Y
1	2	3
1	564476,12	1412977,37
2	564478,96	1412984,27
3	564475,23	1412985,82

46-23-ПМТ

В соответствии со статьей 3.7 Федерального закона от 25.10.2001 № 137-ФЗ, которая введена Федеральным законом от 05.04.2021 N 79-ФЗ («гаражная амнистия»), до 1 сентября 2026 года гражданин, использующий гараж, являющийся объектом капитального строительства и возведенный до дня введения в действие Градостроительного кодекса РФ, имеет право на предоставление в собственность бесплатно земельного участка, находящегося в государственной или муниципальной собственности, на котором он расположен, в частности, если земельный участок для размещения гаража был предоставлен гражданину или передан ему какой-либо организацией (в том числе с которой этот гражданин состоял в трудовых или иных отношениях) либо иным образом выделен ему либо право на использование такого земельного участка возникло у гражданина по иным основаниям.

ПМТ части квартала № 2 планировочного подрайона 3.2.3. Жилой район – «Совхозные поля» Северного городского планировочного района в Петропавловск-Камчатском городском округе, утвержден до вступления в силу «гаражной амнистии», поэтому образование земельных участков под отдельные гаражные боксы в данном ПМТ не было предусмотрено.

Общество с ограниченной ответственностью «Топографическое бюро» является членом СРО АИИС и имеет первый уровень ответственности по обязательствам на выполнение инженерных изысканий, подготовку проектной документации.

Основанием внесенных изменений в проект межевания территории части квартала № 2 планировочного подрайона 3.2.3. Жилой район – «Совхозные поля» Северного городского планировочного района в Петропавловск-Камчатском городском округе, утвержденный постановлением администрации Петропавловск-Камчатского городского округа от 25.10.2019 № 2215, послужил Договор № 46 от 26 января 2023 г. с ООО «Топографическое бюро».

Согласно вышеуказанного Договора, за внесением изменений в «Проект межевания территории части квартала № 2 планировочного подрайона 3.2.3. Жилой район – «Совхозные поля» Северного городского планировочного района в Петропавловск-Камчатском городском округе, утвержденный постановлением администрации Петропавловск-Камчатского городского округа от 25.10.2019 № 2215» обратился гражданин Рубцов Александр Анатольевич - собственник гаражного бокса № 5/1 с кадастровым номером 41:01:0010119:1089, находящегося по адресу: г. Петропавловск-Камчатский, проезд Космический, ГСК Космический проезд-7, 1996 - 1997 года постройки (приложение 2). Данный гаражный бокс расположен в границах земельного участка с кадастровым номером 41:01:0010119:78, который попадает в границы ПМТ, утвержденного постановлением администрации Петропавловск-Камчатского городского округа от 25.10.2019 № 2215.

На основании вышеизложенного, внесение изменений в проект межевания территории необходимо для:
- образования земельного участка с условным номером :78:ЗУ1(бок5/1) путем раздела земельного участка (раздел с измененным земельным участком) с кадастровым номером 41:01:0010119:78, в соответствии со статьей 3.7

Изм.	Колуч	Лист	№док	П о д п .	Дата	Лист
						2

46-23-ПМТ

4	564472,35	1412978,86
1	564476,12	1412977,37

4. Раздел 1.5 изложить в следующей редакции:

1.5 Заключение

В проекте межевания территории части квартала № 2 планировочного подрайона 3.2.3. Жилой район – «Совхозные поля» Северного городского планировочного района в Петропавловск-Камчатском городском округе, сформированы вновь образуемые земельные участки. Перечень, координаты, сведения о площади и виде разрешенного использования вновь образуемых земельных участков и возможные способы их образования приведены в таблице 4.

В границах данного проекта межевания предусмотрены красные линии, координаты которых приведены в таблице 5.

5. Раздел 2.1 дополнить чертежом:
- Чертеж проекта внесения изменений образование земельного участка под бокс №5/1, ГСК Космический проезд-7 (Приложение 1).

46-23-ПМТ

Приложение 2
к постановлению Главы
Петропавловск-Камчатского
городского округа
от 18.05.2023 № 27

**Порядок учета предложений и замечаний по проекту
внесения изменений в проект межевания территории части
квартала № 2 планировочного подрайона 3.2.3. Жилой район – «Совхозные поля»
Северного городского планировочного района в Петропавловск-Камчатском
городском округе, утвержденный постановлением администрации
Петропавловск-Камчатского городского округа от 25.10.2019 № 2215,
и участия граждан в его обсуждении**

1. Со дня опубликования постановления Главы Петропавловск-Камчатского городского округа о назначении публичных слушаний по проекту внесения изменений в проект межевания территории части квартала № 2 планировочного подрайона 3.2.3. Жилой район – «Совхозные поля» Северного городского планировочного района в Петропавловск-Камчатском городском округе, утвержденный постановлением администрации Петропавловск-Камчатского городского округа от 25.10.2019 № 2215, до дня проведения собрания участников публичных слушаний включительно, в период размещения на официальных сайтах Городской Думы Петропавловск-Камчатского городского округа и администрации Петропавловск-Камчатского городского округа в информационно-телекоммуникационной сети «Интернет», также на едином портале проекта внесения изменений в проект межевания территории части квартала № 2 планировочного подрайона 3.2.3. Жилой район – «Совхозные поля» Северного городского планировочного района в Петропавловск-Камчатском городском округе, утвержденный постановлением администрации Петропавловск-Камчатского городского округа от 25.10.2019 № 2215, и проведения экспозиции такого проекта участники публичных слушаний, прошедшие идентификацию в соответствии с частью 9 статьи 9 Решения Городской Думы Петропавловск-Камчатского городского округа от 28.04.2014 № 211-нд «О публичных слушаниях в Петропавловск-Камчатском городском округе», вправе вносить предложения и замечания, касающиеся такого проекта:

1.1 в письменной или устной форме в ходе проведения публичных слушаний;

1.2 в письменной форме или форме электронного документа организатору публичных слушаний по адресу: 683000, город Петро-

павловск-Камчатский, улица Советская, дом 22, кабинет 309, понедельник – четверг с 09.00 до 17.00 часов, пятница с 09.00 до 16.00 часов (перерыв с 13.00 до 14.00 часов);

1.3 посредством записи в книге (журнале) учета посетителей экспозиции проекта, подлежащего рассмотрению на публичных слушаниях;

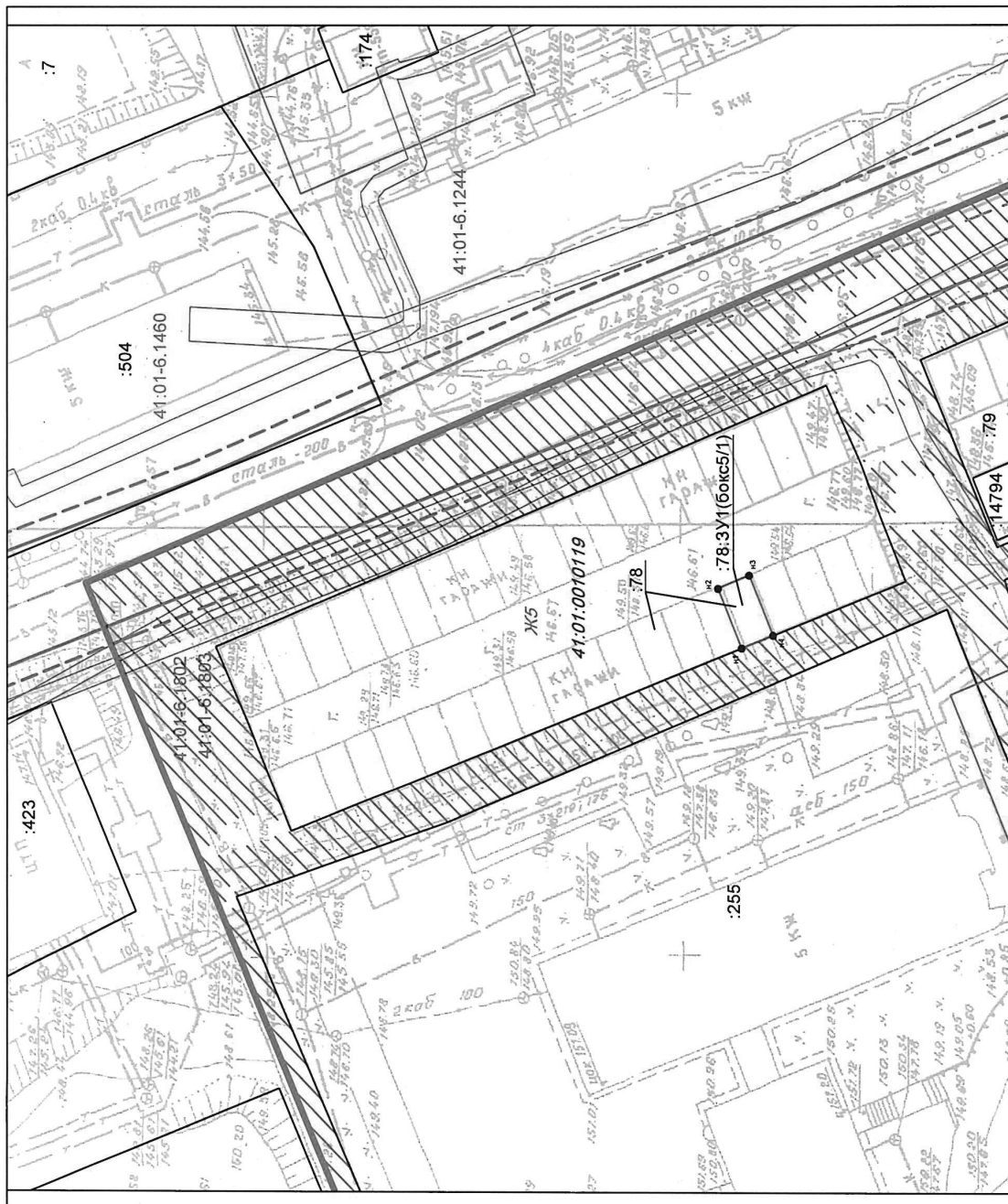
1.4 посредством обратной связи на едином портале.

2. Предложения и замечания, внесенные участниками публичных слушаний, подлежат регистрации организатором, а также обязательному рассмотрению организатором публичных слушаний. Предложения и замечания не рассматриваются в случае выявления факта предоставления участником публичных слушаний недостоверных сведений.

3. Все предложения и замечания участников публичных слушаний с разделением на предложения и замечания граждан, являющихся участниками публичных слушаний и постоянно проживающих на территории, в пределах которой проводятся публичные слушания, и предложения, и замечания иных участников публичных слушаний, указываются в протоколе публичных слушаний.

4. Содержание внесенных предложений и замечаний участников публичных слушаний с разделением на предложения и замечания граждан, являющихся участниками публичных слушаний и постоянно проживающих на территории, в пределах которой проводятся публичные слушания, и предложения и замечания иных участников публичных слушаний указываются в заключении о результатах публичных слушаний.

В случае внесения несколькими участниками публичных слушаний одинаковых предложений и замечаний допускается обобщение таких предложений и замечаний.



Фрагмент генерального плана ПКО (карта функционального зонирования)



УСЛОВНЫЕ ОБОЗНАЧЕНИЯ:

- граница образуемого земельного участка
- граница существующего земельного участка
- граница существующего сооружения, здания
- 41:01:0010119 - номер кадастрового квартала
- Ж5 - территориальная зона
- :78 - кадастровый номер существующего земельного участка (здания, сооружения, охранной зоны)
- :78:ЗУ1 - условное обозначение образуемого земельного участка
- границы зон с особыми условиями использования территорий
- граница проекта межевания территории
- установленные красные линии
- линии отступа от красных линий
- ось дороги

46/23-ПМТ Приложение 1		Часть квартала № 2 планировочного подрайона 3.2.3. Жилой район - «Совхозные поля» Северного городского планировочного района в Петропавловск-Камчатском городском округе	
им.	Нуч.	лист	Нр/ок.
кадастровый инженер	Валяева А.И.	1	
директор	Яковлев И.Г.	1	
дата	подпись	лист	Листов
		1	1
Человек проекта внесшая изменения образующий земельный участок под блок №5/1 ГСК Юсмицкий проезд-7		ООО «Топографическое бюро»	
		Масштаб 1:500	

ГЛАВА
ПЕТРОПАВЛОВСК-КАМЧАТСКОГО ГОРОДСКОГО ОКРУГА

ПОСТАНОВЛЕНИЕ

От 18.05.2023 г. № 28

**О назначении публичных слушаний
по проекту внесения изменений в проект
межевания территории части квартала № 7
планировочного подрайона 4.2.3. Жилой район –
«Дальний» (в границах улицы Заозерная)
Восточного городского планировочного района
в Петропавловск-Камчатском городском округе,
утвержденный постановлением администрации
Петропавловск-Камчатского городского округа
от 18.02.2020 № 268**

Руководствуясь статьей 28 Федерального закона от 06.10.2003 № 131-ФЗ «Об общих принципах организации местного самоуправления в Российской Федерации», статьей 28 Федерального закона от 13.07.2015 № 212-ФЗ «О свободном порте Владивосток», статьей 46 Градостроительного кодекса Российской Федерации, статьей 22 Устава Петропавловск-Камчатского городского округа, Решением Городской Думы Петропавловск-Камчатского городского округа от 28.04.2014 № 211-нд «О публичных слушаниях в Петропавловск-Камчатском городском округе», в целях определения местоположения границ образуемых и изменяемых земельных участков

ПОСТАНОВЛЯЮ:

1. Провести по инициативе Главы Петропавловск-Камчатского городского округа публичные слушания по проекту внесения изменений в проект межевания территории части квартала № 7 планировочного подрайона 4.2.3. Жилой район – «Дальний» (в границах улицы Заозерная) Восточного городского планировочного района в Петропавловск-Камчатском городском округе, утвержденный постановлением администрации Петропавловск-Камчатского городского округа от 18.02.2020 № 268 (далее – проект), согласно приложению 1 к настоящему постановлению (далее – публичные слушания).

2. Назначить проведение публичных слушаний на 26.05.2023 в 10³⁰ часов по адресу: город Петропавловск-Камчатский, улица Советская, дом 22, кабинет 205 здания Управления архитектуры и градостроительства администрации Петропавловск-Камчатского городского округа.

3. Организатором публичных слушаний определить организационный комитет по проведению публичных слушаний в составе, утвержденном постановлением администрации Петропавловск-Камчатского городского округа от 13.07.2018 № 1507 «О создании организационного комитета по организации и проведению публичных слушаний по проектам генеральных планов, проектам планировки территории, проектам межевания территории, проектам, предусматривающим внесение изменений в один из указанных утвержденных документов» (далее – оргкомитет).

4. Оргкомитету организовать:

4.1 в день опубликования настоящего постановления:

- размещение проекта и информационных материалов к нему на официальных сайтах Городской Думы Петропавловск-Камчатского городского округа и администрации Петропавловск-Камчатского городского округа в информационно-телекоммуникационной сети «Интернет», а также в федеральной государственной информационной системе «Единый портал государственных и муниципальных услуг (функций)» (далее – единый портал);

- размещение на официальном сайте администрации Петропавловск-Камчатского городского округа и на едином портале настоящего постановления;

4.2 проведение экспозиции проекта по адресу: город Петропавловск-Камчатский, улица Советская, дом 22, в холле Управления архитектуры и градостроительства администрации Петропавловск-Камчатского городского округа (этаж 3) в течение всего периода размещения на официальных сайтах Городской Думы Петропавловск-Камчатского городского округа и администрации Петропавловск-Камчатского городского округа в информационно-телекоммуникационной сети «Интернет», а также на едином портале;

4.3 консультирование посетителей экспозиции в период работы экспозиции в месте ее проведения, в дни и часы посещения экспозиции, указанные в оповещении о начале публичных слушаний, распространение печатных информационных материалов о проекте, подлежащем рассмотрению на публичных слушаниях.

5. Установить порядок учета предложений и замечаний по проекту, а также участия граждан в его обсуждении согласно приложению 2 к настоящему постановлению.

6. Управлению архитектуры и градостроительства администрации Петропавловск-Камчатского городского округа в течение 10 рабочих дней со дня окончания публичных слушаний направить Главе Петропавловск-Камчатского городского округа проект, заключение о результатах публичных слушаний, а также таблицу поступивших предложений и замечаний.

7. Организационно-техническое и информационное обеспечение проведения публичных слушаний, включая информирование граждан, постоянно проживающих на территории, в отношении которой подготовлен проект внесения изменений в проект межевания территории, правообладателей находящихся в границах этой территории земельных участков и (или) расположенных на них объектов капитального строительства, а также правообладателей помещений, являющихся частью указанных объектов капитального строительства, осуществляет администрация Петропавловск-Камчатского городского округа.

8. Управлению делами администрации Петропавловск-Камчатского городского округа опубликовать настоящее постановление в газете «Град Петра и Павла».

Глава
Петропавловск-Камчатского городского округа
К.В. Брызгин

Приложение 1
к постановлению Главы
Петропавловск-Камчатского
городского округа
от 18.05.2023 № 28

**Проект внесения изменений в проект
межевания территории части квартала № 7
планировочного подрайона 4.2.3. Жилой район –
«Дальний» (в границах улицы Заозерная) Восточного
городского планировочного района в Петропавловск-
Камчатском городском округе, утвержденный
постановлением администрации Петропавловск-
Камчатского городского округа от 18.02.2020 № 268**



ОБЩЕСТВО С ОГРАНИЧЕННОЙ ОТВЕТСТВЕННОСТЬЮ
«ТОПОГРАФИЧЕСКОЕ БЮРО»

ПРОЕКТ ВНЕСЕНИЯ ИЗМЕНЕНИЙ

В

ПРОЕКТ МЕЖЕВАНИЯ ТЕРРИТОРИИ

части квартала № 7 планировочного подрайона 4.2.3.
Жилой район - «Дальний»
(в границах улицы Заозерная)
Восточного городского планировочного района
в Петропавловск-Камчатском городском округе,
утвержденный постановлением администрации
Петропавловск-Камчатского городского округа
от 18.02.2020 № 268

Экз. №1

Шифр: 268/22-ПМТ

Директор ООО «Топографическое бюро»



И.Г.Яковлев

г.Петропавловск-Камчатский
2022 год

В проект межевания территории части квартала № 7 планировочного подрайона 4.2.3. Жилой район - «Дальний» (в границах улицы Заозерная) Восточного городского планировочного района в Петропавловск-Камчатском городском округе, утвержденный постановлением администрации Петропавловск-Камчатского городского округа от 18.02.2020 № 268 вносятся изменения на основании постановления Правительства Российской Федерации от 02.04.2022 № 575.

При разработке проекта внесения изменений в проект межевания территории использовались следующие документы:

- Градостроительный Кодекс Российской Федерации РФ от 29.12.2004 N 190 ФЗ;

- Земельный Кодекс Российской Федерации;

- Решение Городской Думы ПКГО от 23.03.2018 № 40-нд «Об утверждении местных нормативов градостроительного проектирования Петропавловск-Камчатского городского округа»;

- Решение Городской Думы ПКГО Камчатского края от 25.12.2019 № 218-нд «О внесении изменений в генеральный план ПКГО, утвержденный Решением городской Думы ПКГО от 23.12.2009 № 697-р»;

- Решение Городской Думы ПКГО от 12.10.2010 № 294-нд «О правилах землепользования и застройки ПКГО»;

- Постановление Правительства РФ от 31 марта 2017 г. № 402 "Об утверждении Правил выполнения инженерных изысканий, необходимых для подготовки документации по планировке территории, перечня видов инженерных изысканий, необходимых для подготовки документации по планировке территории, и о внесении изменений в постановление Правительства Российской Федерации от 19 января 2006 г. № 20"

- Постановление Правительства Российской Федерации от 02.04.2022 № 575 "Об особенностях подготовки, согласования, утверждения, продления сроков действия документации по планировке территории, градостроительных планов земельных участков, выдачи разрешений на строительство объектов капитального строительства, разрешений на ввод в эксплуатацию";

- Постановление Администрации Петропавловск-Камчатского городского округа от 17.05.2018 г. № 960;

- Постановление Администрации Петропавловск-Камчатского городского округа от 18.02.2020 г. № 268.

Изм.	Колуч	Лист	Надок	П о д п.	Дата	Лист	2

1. Раздел 1.2 изложить в следующей редакции:

Таблица 1

Условный номер ЗУ	Вид разрешенного использования ЗУ	Способ образования ЗУ	Площадь кв.м	Территориальная зона	Функциональная зона
1	для индивидуального жилищного строительства	образуется из земель, государственная собственность на которые не разграничена	891	Ж1	Зона жилой застройки
2	Общественное питание; площадки для занятий спортом; водный спорт	образован путем перераспределения земельного участка с кадастровым номером 41:01:0010109:2101 и земель государственная собственность на которые не разграничена :Т/п1 согласно статьи 39.27 Земельного Кодекса Российской Федерации	4285	Р2	Зона жилой застройки
3	Общественное питание; площадки для занятий спортом; водный спорт	Образован в 2 этапа: 1 этап: образование земельного участка с условным номером 2; 2 этап: образование земельного участка с условным номером 3 путем раздела земельного участка (раздел с измененным земельным участком) с условным номером 2 (после постановления его на государственный кадастровый учет) с целью исключения из границ земельного участка с условным номером 2, границ временного отвода (на период строительства), согласно схемы примыканий проектной документации «Реконструкция автомобильной дороги подъезд к совхозу «Петропавловский» на участке км 0 – км 4». Схема примыканий проектной документации «Реконструкция автомобильной дороги подъезд к совхозу «Петропавловский» на участке км 0 – км 4» отражена в приложении 3.2.	3795	Р2	Зона жилой застройки

268/22-ПМТ

561760,61	1418610,43
561758,42	1418624,82
561753,31	1418639,29
561755,97	1418641,37
561747,14	1418685,08

3. Раздел 1.5 изложить в следующей редакции:

Таблица 4

Условный номер земельного участка	I	
Обозначение характерных точек границ	Координаты	
	X	Y
1	2	3
1	561770,93	1418557,57
2	561770,31	1418560,95
3	561766,51	1418577,50
4	561737,19	1418565,17
5	561732,36	1418563,04
6	561719,02	1418563,44
7	561714,44	1418559,64
8	561728,71	1418543,21
9	561747,71	1418553,17
1	561770,93	1418557,57

Условный номер земельного участка	2	
Обозначение характерных точек границ	Координаты	
	X	Y
1	2	3
1	561756,63	1418633,05
2	561756,26	1418635,68
3	561753,47	1418638,55
4	561755,60	1418641,10
5	561755,25	1418644,83
6	561754,76	1418648,56
7	561752,29	1418660,61
8	561749,65	1418675,57
9	561748,35	1418683,52
10	561739,61	1418672,74
11	561737,41	1418669,06
12	561686,42	1418607,15
13	561673,74	1418593,66
14	561686,20	1418582,82
15	561695,40	1418582,82
16	561710,17	1418580,87
17	561728,01	1418573,34

268/22-ПМТ

4	объекты культурно-досуговой деятельности;	образуется из земель, государственная собственность на которые не разграничена	971	Ж1	Зона жилой застройки
---	-------------------------------------------	--------------------------------------------------------------------------------	-----	----	----------------------

2. Раздел 1.4 изложить в следующей редакции:

В данном проекте межевания предусмотрены красные линии.

- В соответствии со Схемой транспортной инфраструктуры Генерального плана Петропавловск-Камчатского Городского округа, рассматриваемая территория располагается в границах красных линий магистральной улицы и дороги городского значения ул. Заозерная.

В границах данного проекта межевания есть установленные красные линии в соответствии с проектом планировки территории и проекта межевания территории линейного объекта «Реконструкция автомобильной дороги подъезд к совхозу «Петропавловский» на участке км 0 – км 4», утвержденным Постановлением Администрации Петропавловск-Камчатского городского округа от 17.05.2018 № 960.

Координаты красных линий проекта межевания территории части квартала № 7 планировочного подрайона 4.2.3. Жилой район - «Дальний» (в границах улицы Заозерная) Восточного городского планировочного района в Петропавловск-Камчатском городском округе приведены в соответствии с проектом планировки территории и проекта межевания территории линейного объекта «Реконструкция автомобильной дороги подъезд к совхозу «Петропавловский» на участке км 0 – км 4», утвержденным Постановлением Администрации Петропавловск-Камчатского городского округа от 17.05.2018 № 960.

Координаты установленных красных линий в данном проекте межевания приведены в таблице 3.

Таблица 3

Координаты красных линий

X (м)	Y (м)
561781,11	1418525,51
561773,77	1418552,26
561769,81	1418552,68
561769,60	1418555,68
561771,75	1418557,69
561771,14	1418559,30
561770,98	1418559,78
561769,04	1418566,35
561766,92	1418576,00
561765,46	1418584,64
561765,38	1418585,13
561763,83	1418591,24
561761,18	1418601,46
561760,70	1418609,94

268/22-ПМТ

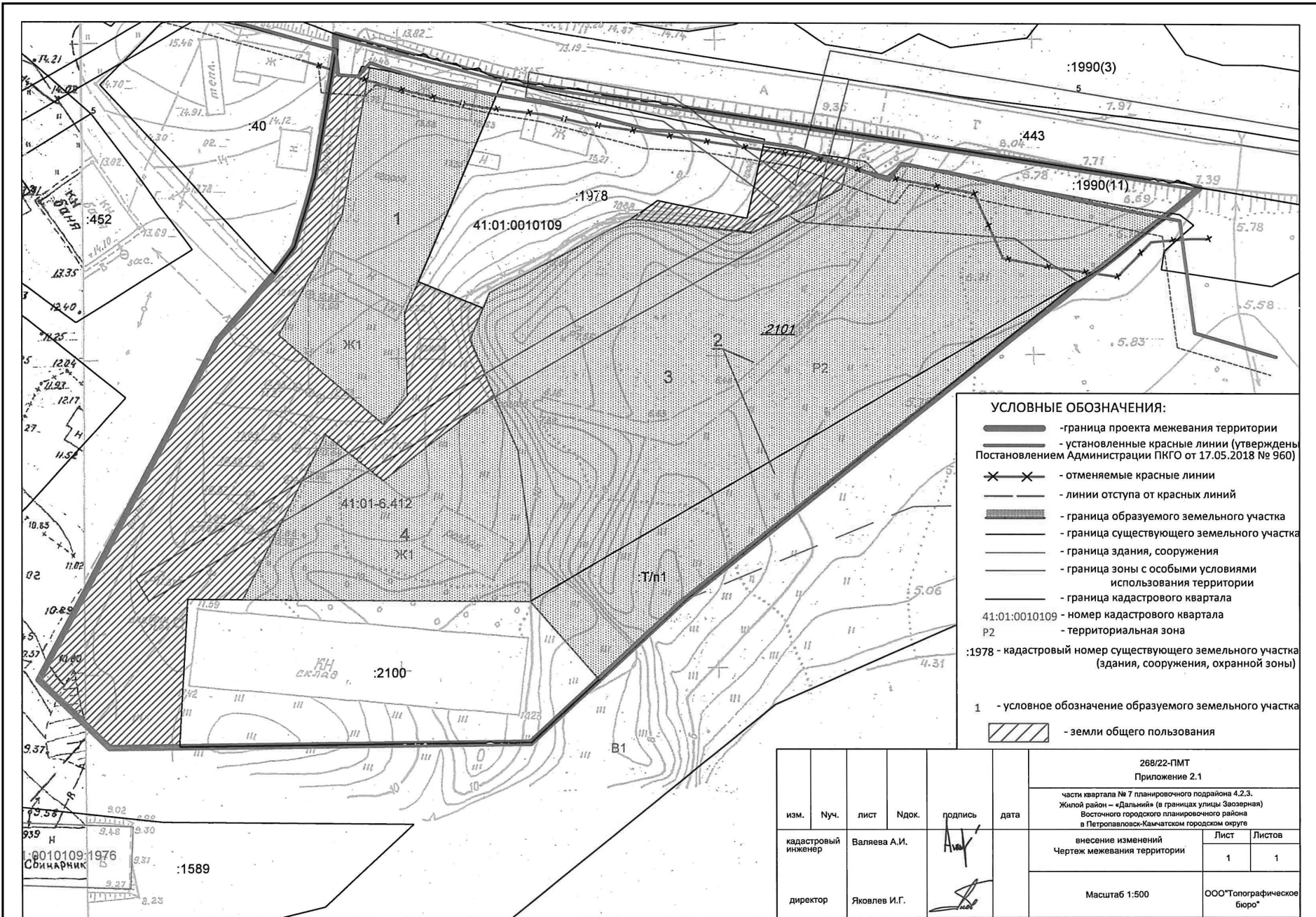
18	561733,01	1418575,37
19	561735,54	1418576,40
20	561747,24	1418598,71
21	561745,01	1418617,67
22	561751,98	1418631,90
1	561756,63	1418633,05

Условный номер земельного участка	3	
Обозначение характерных точек границ	Координаты	
	X	Y
1	2	3
1	561747,90	1418623,57
2	561746,76	1418625,18
3	561744,26	1418659,16
4	561737,41	1418669,06
5	561686,42	1418607,15
6	561673,74	1418593,66
7	561686,20	1418582,82
8	561695,40	1418582,82
9	561710,17	1418580,87
10	561728,01	1418573,34
11	561733,01	1418575,37
12	561735,54	1418576,40
13	561747,24	1418598,72
14	561745,01	1418617,67
1	561747,90	1418623,57

Условный номер земельного участка	4	
Обозначение характерных точек границ	Координаты	
	X	Y
1	2	3
1	561712,84	1418550,55
2	561705,44	1418559,64
3	561719,10	1418577,10
4	561710,17	1418580,87
5	561695,40	1418582,82
6	561686,20	1418582,82
7	561686,54	1418537,51
1	561712,84	1418550,55

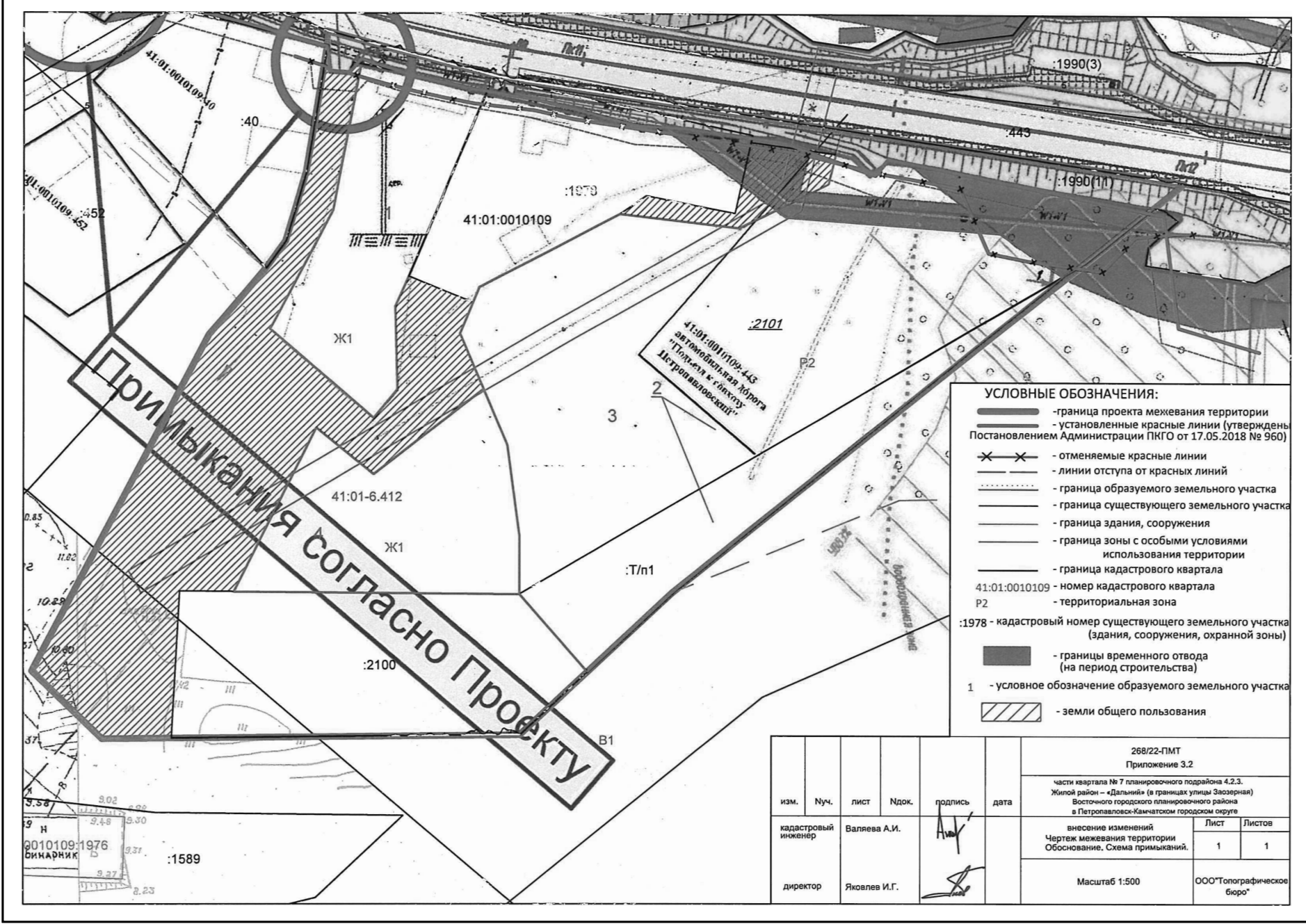
4. Чертеж межевания территории (основной чертеж) раздела 2.1 заменить на чертеж приложенный в приложении 2.1 данного проекта.
5. В раздел 3.2 добавить чертеж межевания территории (Обоснование. Схема примыканий) приложенный в приложении 3.2 данного проекта.

268/22-ПМТ



- УСЛОВНЫЕ ОБОЗНАЧЕНИЯ:**
- граница проекта межевания территории
 - установленные красные линии (утверждены Постановлением Администрации ПКГО от 17.05.2018 № 960)
 - отменяемые красные линии
 - линии отступа от красных линий
 - граница образуемого земельного участка
 - граница существующего земельного участка
 - граница здания, сооружения
 - граница зоны с особыми условиями использования территории
 - граница кадастрового квартала
 - 41:01:0010109 - номер кадастрового квартала
 - P2 - территориальная зона
 - :1978 - кадастровый номер существующего земельного участка (здания, сооружения, охранной зоны)
 - 1 - условное обозначение образуемого земельного участка
 - земли общего пользования

					268/22-ПМТ Приложение 2.1	
					части квартала № 7 планировочного подрайона 4.2.3. Жилой район - «Дальний» (в границах улицы Засерная) Восточного городского планировочного района в Петропавловск-Камчатском городском округе	
изм.	Нуч.	лист	Идок.	подпись	дата	внесение изменений Чертеж межевания территории
кадастровый инженер	Валяева А.И.					Лист 1 Листов 1
					директор	Яковлев И.Г.
					Масштаб 1:500	
					ООО "Топографическое Бюро"	



- УСЛОВНЫЕ ОБОЗНАЧЕНИЯ:**
- граница проекта межевания территории
 - установленные красные линии (утверждены Постановлением Администрации ПКГО от 17.05.2018 № 960)
 - отменяемые красные линии
 - линии отступа от красных линий
 - граница образуемого земельного участка
 - граница существующего земельного участка
 - граница здания, сооружения
 - граница зоны с особыми условиями использования территории
 - граница кадастрового квартала
 - 41:01:0010109 - номер кадастрового квартала
 - P2 - территориальная зона
 - :1978 - кадастровый номер существующего земельного участка (здания, сооружения, охранной зоны)
 - границы временного отвода (на период строительства)
 - 1 - условное обозначение образуемого земельного участка
 - земли общего пользования

					268/22-ПМТ Приложение 3.2	
					части квартала № 7 планировочного подрайона 4.2.3. Жилой район - «Дальний» (в границах улицы Засерная) Восточного городского планировочного района в Петропавловск-Камчатском городском округе	
изм.	Нуч.	лист	Идок.	подпись	дата	внесение изменений Чертеж межевания территории Обоснование. Схема примыканий.
кадастровый инженер	Валяева А.И.					Лист 1 Листов 1
					директор	Яковлев И.Г.
					Масштаб 1:500	
					ООО "Топографическое Бюро"	

**Приложение 2
к постановлению Главы
Петропавловск-Камчатского
городского округа
от 18.05.2023 № 28**

**Порядок учета предложений и замечаний
по проекту внесения изменений в проект межевания
территории части квартала № 7 планировочного
подрайона 4.2.3. Жилой район – «Дальний» (в границах
улицы Заозерная) Восточного городского планировочного
района в Петропавловск-Камчатском городском округе,
утвержденный постановлением администрации
Петропавловск-Камчатского городского округа
от 18.02.2020 № 268**

1. Со дня опубликования постановления Главы Петропавловск-Камчатского городского округа о назначении публичных слушаний по проекту внесения изменений в проект межевания территории части квартала № 7 планировочного подрайона 4.2.3. Жилой район – «Дальний» (в границах улицы Заозерная) Восточного городского планировочного района в Петропавловск-Камчатском городском округе, утвержденный постановлением администрации Петропавловск-Камчатского городского округа от 18.02.2020 № 268, до дня проведения собрания участников публичных слушаний включительно, в период размещения на официальных сайтах Городской Думы Петропавловск-Камчатского городского округа и администрации Петропавловск-Камчатского городского округа в информационно-телекоммуникационной сети «Интернет», также на едином портале проекта внесения изменений в проект межевания территории части квартала № 7 планировочного подрайона 4.2.3. Жилой район – «Дальний» (в границах улицы Заозерная) Восточного городского планировочного района в Петропавловск-Камчатском городском округе, утвержденный постановлением администрации Петропавловск-Камчатского городского округа от 18.02.2020 № 268, и проведения экспозиции такого проекта участники публичных слушаний, прошедшие идентификацию в соответствии с частью 9 статьи 9 Решения Городской Думы Петропавловск-Камчатского городского округа от 28.04.2014 № 211-нд «О публичных слушаниях в Петропавловск-Камчатском городском округе», вправе вносить предложения и замечания, касающиеся такого проекта:

1.1 в письменной или устной форме в ходе проведения публичных слушаний;

1.2 в письменной форме или форме электронного документа организатору публичных слушаний по адресу: 683000, город Петропавловск-Камчатский, улица Советская, дом 22, кабинет 309, понедельник – четверг с 09.00 до 17.00 часов, пятница с 09.00 до 16.00 часов (перерыв с 13.00 до 14.00 часов);

1.3 посредством записи в книге (журнале) учета посетителей экспозиции проекта, подлежащего рассмотрению на публичных слушаниях;

1.4 посредством обратной связи на едином портале.

2. Предложения и замечания, внесенные участниками публичных слушаний, подлежат регистрации организатором, а также обязательному рассмотрению организатором публичных слушаний. Предложения и замечания не рассматриваются в случае выявления факта предоставления участником публичных слушаний недостоверных сведений.

3. Все предложения и замечания участников публичных слушаний с разделением на предложения и замечания граждан, являющихся участниками публичных слушаний и постоянно проживающих на территории, в пределах которой проводятся публичные слушания, и предложения, и замечания иных участников публичных слушаний, указываются в протоколе публичных слушаний.

4. Содержание внесенных предложений и замечаний участников публичных слушаний с разделением на предложения и замечания граждан, являющихся участниками публичных слушаний и постоянно проживающих на территории, в пределах которой проводятся публичные слушания, и предложения и замечания иных участников публичных слушаний указываются в заключении о результатах публичных слушаний.

В случае внесения несколькими участниками публичных слушаний одинаковых предложений и замечаний допускается обобщение таких предложений и замечаний.

ГЛАВА
ПЕТРОПАВЛОВСК-КАМЧАТСКОГО ГОРОДСКОГО ОКРУГА

ПОСТАНОВЛЕНИЕ

От 18.05.2023 г. № 29

**О назначении публичных слушаний
по проекту планировки территории
и проекту межевания территории квартала № 5
планировочного подрайона 3.2.8. Жилой район
«Моховая» Северного городского планировочного
района в Петропавловск-Камчатском
городском округе**

Руководствуясь статьей 28 Федерального закона от 06.10.2003 № 131-ФЗ «Об общих принципах организации местного самоуправления в Российской Федерации», статьей 28 Федерального закона от 13.07.2015 № 212-ФЗ «О свободном порте Владивосток», статьей 46 Градостроительного кодекса Российской Федерации, статьей 22 Устава Петропавловск-Камчатского городского округа, Решением Городской Думы Петропавловск-Камчатского городского округа от 28.04.2014 № 211-нд «О публичных слушаниях в Петропавловск-Камчатском городском округе», в целях определения местоположения границ образуемых и изменяемых земельных участков **ПОСТАНОВЛЯЮ:**

1. Провести по инициативе Главы Петропавловск-Камчатского городского округа публичные слушания по проекту планировки территории и проекту межевания территории квартала № 5 планировочного подрайона 3.2.8. Жилой район «Моховая» Северного городского планировочного района в Петропавловск-Камчатском городском округе (далее – проект), согласно приложению 1 к настоящему постановлению (далее – публичные слушания).

2. Назначить проведение публичных слушаний на 26.05.2023 в 12⁰⁰ часов по адресу: город Петропавловск-Камчатский, улица Советская, дом 22, кабинет 205 здания Управления архитектуры и градостроительства администрации Петропавловск-Камчатского городского округа.

3. Организатором публичных слушаний определить организационный комитет по проведению публичных слушаний в составе, утвержденном постановлением администрации Петропавловск-Камчатского городского округа от 13.07.2018 № 1507 «О создании организационного комитета по организации и проведению публичных слушаний по проектам генеральных планов, проектам планировки территории, проектам межевания территории, проектам, предусматривающим внесение изменений в один из указанных утвержденных документов» (далее – оргкомитет).

4. Оргкомитету организовать:

4.1 в день опубликования настоящего постановления:

- размещение проекта и информационных материалов к нему на официальных сайтах Городской Думы Петропавловск-Камчатского городского округа и администрации Петропавловск-Камчатского городского округа в информационно-телекоммуникационной сети «Интернет», а также в федеральной государственной информационной системе «Единый портал государственных и муниципальных услуг (функций)» (далее – единый портал);

- размещение на официальном сайте администрации Петропавловск-Камчатского городского округа и на едином портале настоящего постановления;

4.2 проведение экспозиции проекта по адресу: город Петропавловск-Камчатский, улица Советская, дом 22, в холле Управления архитектуры и градостроительства администрации Петропавловск-Камчатского городского округа (этаж 3) в течение всего периода размещения на официальных сайтах Городской Думы Петропавловск-Камчатского городского округа и администрации Петропавловск-Камчатского городского округа в информационно-телекоммуникационной сети «Интернет», а также на едином портале;

4.3 консультирование посетителей экспозиции в период работы экспозиции в месте ее проведения, в дни и часы посещения экспозиции, указанные в оповещении о начале публичных слушаний, распространение печатных информационных материалов о проекте, подлежащем рассмотрению на публичных слушаниях.

5. Установить порядок учета предложений и замечаний по проекту, а также участия граждан в его обсуждении согласно приложению 2 к настоящему постановлению.

6. Управлению архитектуры и градостроительства администрации Петропавловск-Камчатского городского округа в течение 10 рабочих дней со дня окончания публичных слушаний направить Главе Петропавловск-Камчатского городского округа проект, заключение о результатах публичных слушаний, а также таблицу поступивших предложений и замечаний.

7. Организационно-техническое и информационное обеспечение проведения публичных слушаний, включая информирование граждан, постоянно проживающих на территории, в отношении которой подготовлен проект планировки территории и проект межевания территории, правообладателей находящихся в границах этой территории земельных участков и (или) расположенных на них объектов капитального строительства, а также правообладателей помещений, являющихся частью указанных объектов капитального строительства, осуществляет администрация Петропавловск-Камчатского городского округа.

8. Управлению делами администрации Петропавловск-Камчатского городского округа опубликовать настоящее постановление в газете «Град Петра и Павла».

**Глава
Петропавловск-Камчатского городского округа
К.В. Брызгин**

**Приложение 1
к постановлению Главы
Петропавловск-Камчатского
городского округа
от 18.05.2023 № 29**

**Проект планировки территории
и проект межевания территории квартала № 5
планировочного подрайона 3.2.8. Жилой район
«Моховая» Северного городского планировочного района
в Петропавловск-Камчатском городском округе**

ИП НИКИТИН

Индивидуальный предприниматель
НИКИТИН ВЯЧЕСЛАВ ВЯЧЕСЛАВОВИЧ

ИНН 583509478600

ОГРНИП 318583500046741

440046, Пензенская область, г. Пенза, ул. Мира, 9а, 2 этаж

р/с 40802810829170002224 в Филиале «Нижегородский» Альфа Банк г. Нижний Новгород,

к/с 30101810200000000824

БИК 042202824

Конт. тел.: 8 (8412) 22.22.15

E-mail: ip-nikitin.vv@yandex.ru

ПРОЕКТ ПЛАНИРОВКИ ТЕРРИТОРИИ И ПРОЕКТ МЕЖЕВАНИЯ
ТЕРРИТОРИИ КВАРТАЛА № 5 ПЛАНИРОВОЧНОГО ПОДРАЙОНА 3.2.8.
ЖИЛОЙ РАЙОН «МОХОВАЯ» СЕВЕРНОГО
ГОРОДСКОГО ПЛАНИРОВОЧНОГО РАЙОНА В ПЕТРОПАВЛОВСК-
КАМЧАТСКОМ ГОРОДСКОМ ОКРУГЕ

ТОМ 1

Шифр: 65-55829-ППТ-ОСН

Основная часть проекта планировки территории

ИНДИВИДУАЛЬНЫЙ ПРЕДПРИНИМАТЕЛЬ

В.В. Никитин



Пенза 2022

Изм. № подл.	Подп. и дата	Взам. инв. №

СОСТАВ ДОКУМЕНТАЦИИ ПО ПЛАНИРОВКЕ ТЕРРИТОРИИ

Обозначение	Наименование
65-55829-ППТ-ОСН	Том 1. Основная часть проекта планировки территории
65-55829-ППТ-ОБО	Том 2. Материалы по обоснованию проекта планировки территории
65-55829-ПМТ-ОСН	Том 3. Основная часть проекта межевания территории
65-55829-ПМТ-ОБО	Том 4. Материалы по обоснованию проекта межевания территории

Изм.	Коп. уч.	Лист	№ док	Подп.	Дата	65-55829-ППТ-ОСН		
						Проект планировки территории и проект межевания территории квартала № 5 планировочного подрайона 3.2.8. Жилой район «Моховая» Северного городского планировочного района в Петропавловск-Камчатском городском округе		
Проверил				Сарафанова Е.И.		Стадия	Лист	Листов
Выполнил				Сарафанова Е.И.		ДПТ	2	15
Основная часть проекта планировки территории						ИП НИКИТИН		
Состав документации по планировке территории								

ГРАФИЧЕСКАЯ ЧАСТЬ

Изм.	Коп. уч.	Лист	№ док	Подп.	Дата	65-55829-ППТ-ОСН		
						Проект планировки территории и проект межевания территории квартала № 5 планировочного подрайона 3.2.8. Жилой район «Моховая» Северного городского планировочного района в Петропавловск-Камчатском городском округе		
Графическая часть						ИП НИКИТИН		

СОДЕРЖАНИЕ

Наименование	Стр.
Состав документации по планировке территории	2
Содержание	3
Графическая часть	4
Чертеж планировки территории	5
Положение о характеристиках планируемого развития территории	6
1. Общая характеристика территории	7
2. Сведения об устанавливаемых красных линиях	7
3. Основные характеристики планируемого развития территории	11
Положения об очередности планируемого развития территории	15

Изм.	Коп. уч.	Лист	№ док	Подп.	Дата	65-55829-ППТ-ОСН		
						Содержание		

ПОЛОЖЕНИЕ О ХАРАКТЕРИСТИКАХ ПЛАНИРУЕМОГО РАЗВИТИЯ ТЕРРИТОРИИ

Изм.	Коп. уч.	Лист	№ док	Подп.	Дата	65-55829-ППТ-ОСН		
						Положение о характеристиках планируемого развития территории		

1. Общая характеристика территории

Решение о подготовке документации по планировке территории площадью 42,8 га, расположенной в районе квартала № 5 планировочного подрайона 3.2.8. Жилой район «Моховая» Северного городского планировочного района в Петропавловск-Камчатском городском округе, принято на основании постановления Администрации Петропавловск-Камчатского городского округа от 6 марта 2017 года №431.

Проект планировки определяет основную направленность развития рассматриваемой территории, её функционально-планировочную организацию. Целью проекта является установление границ земельных участков, установления границ зон планируемого размещения объектов капитального строительства, с учетом обеспечения благоприятных условий жизнедеятельности человека, благоустройства территории, обеспечение инженерной инфраструктурой.

Проектные решения выполнены на основе комплексного анализа социальных, экологических градостроительных условий, исходя из ресурсного потенциала проектной территории.

Проектируемая территория расположена в северо-западной части городского округа по адресу: Камчатский край, г. Петропавловск-Камчатский, жилой район Моховая. С западной стороны территория ограничена магистральной улицей районного значения Арсеньева, с северной – существующей индивидуальной жилой застройкой, с восточной – существующей среднеэтажной и индивидуальной жилой застройкой.

2. Сведения об устанавливаемых красных линиях

Согласно письму Управления Архитектуры и Градостроительства от 19.07.01-08-01/5540/21, разрабатываемая документация имеет смежные границы с элементами планировочной структуры, на которые была ранее разработана документация по планировке территории.

Данным проектом планировки красные линии были установлены с учетом ранее установленных красных линий смежных территорий, а также в соответствии с местными нормативами градостроительного проектирования, утвержденными Городской думой Петропавловск-Камчатского городского округа от 23.03.2018 года №40-НД.

Перечень координат поворотных точек красных линий, обозначающих территорию общего пользования представлен в таблице 1.

МСК – 41

Таблица 1

Обозначение характерных точек границы	Координаты, м	
	X	Y
1	565561.04	1408100.08
2	565564.58	1408117.51
3	565549.64	1408170.66
4	565507.29	1408214.17
5	565500.47	1408207.44
6	565489.01	1408196.14
7	565453.48	1408167.71
8	565383.37	1408126.41
9	565361.80	1408117.42

65-55829-ППТ-ОСН

Лист

7

Взам. инв. №

Подп. и дата

Изм. № подл.

Изм.	Кол. уч.	Лист	№ док	Подп.	Дата
------	----------	------	-------	-------	------

56	565344.69	1407921.91
57	565353.46	1407930.26
58	565363.72	1407940.03
59	565373.27	1407949.13
60	565383.44	1407976.29
61	565405.06	1407992.85
62	565409.53	1407993.34
63	565416.91	1407999.21
64	565418.24	1408003.47
65	565442.71	1408021.00
66	565477.13	1408047.09
67	565528.04	1408086.67
68	565531.01	1408088.12
69	565518.91	1408101.81
70	565476.23	1408107.76
71	565473.98	1408105.97
72	565465.15	1408106.77
73	565459.96	1408107.16
74	565447.96	1408102.58
75	565427.02	1408087.42
76	565413.22	1408079.26
77	565388.20	1408062.33
78	565378.72	1408055.90
79	565365.90	1408047.21
80	565361.99	1408043.58
81	565343.31	1408026.24
82	565339.46	1408025.44
83	565326.33	1408019.72
84	565297.41	1408016.83
85	565264.62	1408013.65
86	565250.47	1408014.02
87	565227.92	1408011.78
88	565204.85	1408007.88
89	565164.80	1408003.59
90	565133.85	1407997.62
91	565113.69	1408000.90
92	565088.24	1408000.06
93	565028.28	1407996.34
94	565022.85	1407993.73
95	565020.66	1407991.59
96	565019.35	1407989.13
97	565018.80	1407986.18
98	565010.37	1407984.37
99	565007.94	1407992.74
100	564995.57	1408003.34
101	564996.44	1408004.35

65-55829-ППТ-ОСН

Лист

9

Взам. инв. №

Подп. и дата

Изм. № подл.

Изм.	Кол. уч.	Лист	№ док	Подп.	Дата
------	----------	------	-------	-------	------

10	565331.06	1408110.82
11	565318.41	1408107.83
12	565268.08	1408095.96
13	565240.77	1408091.15
14	565183.72	1408085.87
15	565144.74	1408091.87
16	565111.57	1408098.19
17	565068.45	1408103.74
18	565024.00	1408110.60
19	564899.02	1408129.87
20	564891.76	1408131.55
21	564823.54	1408147.30
22	564778.42	1408160.56
23	564755.12	1408167.25
24	564733.17	1408178.63
25	564701.88	1408201.45
26	564670.64	1408233.76
27	564647.56	1408268.57
28	564636.05	1408293.60
29	564632.04	1408302.33
30	564624.31	1408328.81
31	564615.43	1408379.08
32	564607.74	1408427.89
33	564600.41	1408483.62
34	564605.91	1408566.11
35	564613.07	1408599.42
36	564616.84	1408621.40
37	564624.37	1408655.64
38	564633.31	1408679.02
39	564660.91	1408740.76
40	564985.32	1407827.54
41	565001.89	1407815.39
42	565014.51	1407819.13
43	565060.03	1407828.31
44	565143.03	1407837.22
45	565152.42	1407838.65
46	565162.64	1407839.24
47	565199.70	1407844.98
48	565236.19	1407852.49
49	565257.17	1407863.33
50	565264.76	1407865.83
51	565271.27	1407868.58
52	565280.15	1407874.19
53	565317.37	1407893.57
54	565320.51	1407896.40
55	565327.23	1407902.16

65-55829-ППТ-ОСН

Лист

8

Взам. инв. №

Подп. и дата

Изм. № подл.

Изм.	Кол. уч.	Лист	№ док	Подп.	Дата
------	----------	------	-------	-------	------

102	565001.33	1408010.05
103	565011.69	1408004.81
104	565021.90	1408006.08
105	565044.87	1408005.98
106	565074.10	1408006.80
107	565081.54	1408007.30
108	565087.30	1408009.17
109	565090.32	1408011.62
110	565115.59	1408010.83
111	565148.34	1408012.30
112	565163.86	1408013.55
113	565203.48	1408017.79
114	565227.42	1408022.36
115	565250.10	1408024.03
116	565264.26	1408023.67
117	565296.43	1408026.78
118	565324.42	1408029.58
119	565333.91	1408032.34
120	565338.51	1408036.41
121	565338.45	1408042.24
122	565343.94	1408042.50
123	565359.96	1408055.27
124	565382.59	1408070.61
125	565407.87	1408087.71
126	565421.53	1408095.79
127	565443.16	1408111.45
128	565457.71	1408117.01
129	565477.88	1408118.72
130	565517.48	1408113.95
131	565532.66	1408106.10
132	565575.21	1408044.99
133	565642.83	1408307.90
134	565607.79	1408294.70
135	565573.42	1408274.50
136	565551.08	1408271.18
137	565552.93	1408257.99
138	565542.80	1408248.36
139	565534.74	1408240.66
140	565554.49	1408218.39
141	565574.00	1408196.40
142	565579.96	1408189.69
143	565588.49	1408160.47
144	565600.60	1408118.99
145	565596.52	1408098.88
146	565622.54	1408075.40
147	565632.61	1408066.31

65-55829-ППТ-ОСН

Лист

10

Взам. инв. №

Подп. и дата

Изм. № подл.

Изм.	Кол. уч.	Лист	№ док	Подп.	Дата
------	----------	------	-------	-------	------

148	565657.88	1408060.48
149	565664.79	1408058.89
150	565692.63	1408052.42
151	565742.70	1408040.68

3. Основные характеристики планируемого развития территории

Таблица 2

N п/п	Наименование показателя	Ед. Изм.	Современное состояние	1 этап	На расчетный срок
1	2	3	4	5	6
1 Сведения о плотности и параметрах застройки территории					
1.1	Площадь планируемой территории, всего в том числе территории:	га	-	42,87	42,87
1.1.1	индивидуальную жилую застройку	га	-	0,6	0,6
1.1.2	малоэтажную многоквартирную жилую застройку	га	-	6,97	6,97
1.1.3	учебно-образовательные учреждения	га	-	2,27	2,27
1.1.4	объекты торгового назначения	га	-	0,45	0,45
1.1.5	объекты культурно-бытового назначения	га	-	0,61	0,61
1.1.6	объекты транспортной инфраструктуры (гаражи)	га	-	1,34	1,34
1.1.7	объекты инженерной-инфраструктуры	га	-	0,09	0,09
1.1.8	объекты рекреации	га	-	1,46	1,46
1.1.9	территории общего пользования (улично-дорожные и инженерные сети)	га	-	4,48	4,48
1.1.10	территории общего пользования (озеленение общего пользования)*	га	-	24,93	24,93

Изм. Кол. уч. Лист № док Подп. Дата

65-55829-ППТ-ОСН

Лист 11

N п/п	Наименование показателя	Ед. Изм.	Современное состояние	1 этап	На расчетный срок
Общественная					
Согласно Местным нормам градостроительного проектирования №40-нд от 23.03.2018 г					
1.3.2	специализированная общественная застройка (не более 2,4)	%	0,013	-	0,013
2 Население					
2.1	Численность населения, из них:	чел.	1669	63	1732
2.1.1	дошкольного возраста (от 0 до 6 лет)	(45/1000) чел.	75	3	78
2.1.2	школьного возраста (от 7 до 17 лет)	(106/1000) чел.	176	7	183
2.2	Плотность населения	чел./га	38,9	1,47	40,4
3 Сведения о характеристиках объектов капитального строительства жилого назначения					
3.1	Средняя этажность застройки (не более 2 этажей)	этаж	1	-	1
	Многоквартирная малоэтажная застройка (не более 5 этажей)	этаж	1-5	5	1-5
3.2	Средняя обеспеченность населения общей площадью квартир	кв. м/чел.	25,2	28,9	28,9
3.3	Общий объем жилищного фонда	кв. м	42060	1823	43883
3.4	Убыль жилищного фонда	тыс. кв. м	-	-	-
		% от общего объема существующего жилищ. Фонда	-	-	-
3.5	Существующий жилой фонд	кол-во домов / кв. м	17/46403	-	-
		новое жилищное строительство (среднеэтажная жилая застройка)	кол-во домов / кв. м	-	1/1823
3.7	Общий жилой фонд после реализации строительства	кол-во домов / кв. м	-	-	18/43883

Изм. Кол. уч. Лист № док Подп. Дата

65-55829-ППТ-ОСН

Лист 13

* Границы и площадь территории общего пользования (озеленение общего пользования) обусловлены расположением нефтепровода в данной зоне планируемого размещения. В соответствии с п.5.5а «Свода правил «Магистральные трубопроводы (СНИП 2.05.06-85*) (далее – Правила) при прокладке магистральных нефтепроводов по территории городов должны быть соблюдены требования к безопасным расстояниям от нефтепровода до зданий и сооружений, установленные в таблице 4 указанных Правил. Согласно приведенной таблице для магистрального нефтепровода диаметром 300 мм и менее предусмотрено минимальное расстояние до объектов, зданий и сооружений равно 75 метрам от оси в каждую сторону.

По сведениям, полученным от Штаба материально-технического обеспечения тихоокеанского флота (письмо от 6.04.2022 №22/3/427), в целях обеспечения сохранности, создания безопасных условий эксплуатации и предотвращения несчастных случаев вдоль трасс трубопроводов диаметром 300 мм и менее, транспортирующих нефтепродукты, в соответствии с Федеральным законом Российской Федерации от 27.12.2002 года № 184-ФЗ «О техническом регулировании», Постановлением Правительства Российской Федерации от 19.11.2008 года № 858 «О порядке разработки и утверждения сводов правил, сводом правил СНИП 2.05.-85 от 01.07.2013 года, устанавливается охранный зона – в виде участка земли, ограниченной условными линиями, проходящими в 75 метрах от оси трубопровода, с каждой стороны.

В указанных границах строительство зданий и сооружений запрещено.

Руководствуясь приведенными Правилами, а также сведениями от Штаба материально-технического обеспечения тихоокеанского флота, установка в южной части территории зон планируемого размещения, предусматривающих размещение объектов капитального строительства, кроме как территории общего пользования (озеленение общего пользования), считается нецелесообразным.

N п/п	Наименование показателя	Ед. Изм.	Современное состояние	1 этап	На расчетный срок
1.2 Коэффициент застройки					
Согласно Местным нормам градостроительного проектирования №40-нд от 23.03.2018 г					
Жилая					
1.2.1	индивидуальная жилая застройка (не более 0,2)	%	0,001	-	0,001
1.2.2	малоэтажная многоквартирная жилая застройка (не более 0,4)	%	0,026	0,003	0,029
Общественная					
Согласно Местным нормам градостроительного проектирования №40-нд от 23.03.2018 г					
1.2.2	специализированная общественная застройка (не более 0,8)	%	0,008	-	0,008
1.3 Коэффициент плотности застройки					
Согласно Местным нормам градостроительного проектирования №40-нд от 23.03.2018 г					
Жилая					
1.3.1	индивидуальная жилая застройка (не более 0,4)	%	0,001	-	0,0014
1.3.2	малоэтажная многоквартирная жилая застройка (не более 0,8)	%	0,097	0,02	0,117

Изм. Кол. уч. Лист № док Подп. Дата

65-55829-ППТ-ОСН

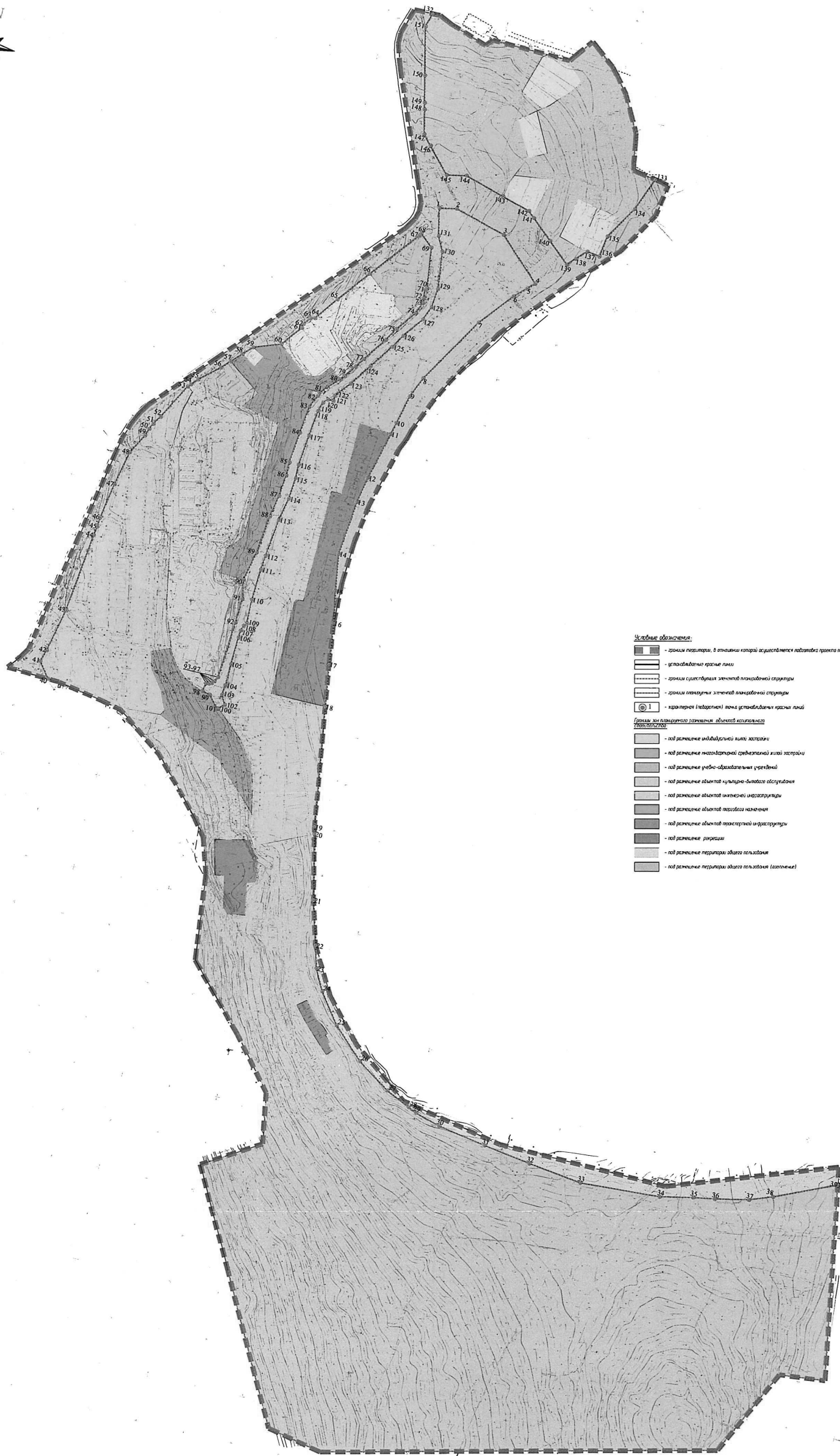
Лист 12

N п/п	Наименование показателя	Ед. Изм.	Современное состояние	1 этап	На расчетный срок
4 Сведения о характеристиках объектов капитального строительства общественно-делового и иного назначения, коммунальной, транспортной и социальной инфраструктурах					
4.1 Объекты в области обеспечения объектами транспортной инфраструктуры					
4.1.1	Стоянки и парковки (гаражи)	кол-во	21	-	21
	Стоянки и парковки (парковочные места) общего пользования	мест	-	-	Исходя из объемно-планировочных решений зданий и сооружений на этапе проектной документации
4.2.2	Стоянки и парковки (парковочные места) индивидуальная жилая застройка	мест	-	-	размещение личного автотранспорта производится на территории земельных участков
4.2.3	Стоянки и парковки (парковочные места) малоэтажная многоквартирная жилая застройка	мест	-	-	Исходя из объемно-планировочных решений зданий и сооружений на этапе проектной документации
4.6.4	Стоянки и парковки (парковочные места) общественно-деловая застройка	мест	-	-	Исходя из объемно-планировочных решений зданий и сооружений на этапе проектной документации
4.7 Объекты в области обращения с отходами					
4.7.1	Виды накапливаемых твердых бытовых отходов	нормы накопления бытовых отходов, килограммы, литры на 1 человека в год	-	-	Укрупненные показатели
	Твердые бытовые отходы	300 кг/чел	500700	18900	519600
	Жидкие бытовые отходы	1100 л/чел	1835900	69300	1905200
	Смет с 1 кв. м твердых покрытий	5 кг	-	85235	85235
	Крупногабаритные бытовые отходы	5% от ТБО	25035	945	25980
4.8 Объекты в области обеспечения инженерной и коммунальной инфраструктурой					
4.8.1	Электроснабжение	кВт*ч/чел. в год	5107140	192780	5299920
4.8.2	Водопотребление	л/год на 1 чел	417250	15750	433000
4.8.3	Водоотведение	л/год на 1 чел	417250	15750	433000

Изм. Кол. уч. Лист № док Подп. Дата

65-55829-ППТ-ОСН

Лист 14



- Условные обозначения:**
- границы территории, в отношении которой осуществляется разработка проекта планировки
 - условные границы земель
 - границы существующих элементов планировочной структуры
 - границы планируемых элементов планировочной структуры
 - характерной (геодезической) точки условных границ земель
- Границы зон планировочного назначения объектов капитального строительства:**
- под размещение индивидуальных жилых застроек
 - под размещение многоквартирной среднеэтажной жилой застройки
 - под размещение учебно-образовательных учреждений
 - под размещение объектов культурно-досуговых учреждений
 - под размещение объектов инженерной инфраструктуры
 - под размещение объектов парковки автомобилей
 - под размещение объектов транспортной инфраструктуры
 - под размещение рекреации
 - под размещение территории общего пользования
 - под размещение территории общего пользования (заполнение)

Датум: 11.05.2023. Число разработок в системе картонных ПК-41

						65-55829-ПТ1-001		
						Проект планировки территории и проект межевания территории «Земельный участок № 5 планировочного подрайона 32.8 Жилищный район «Маяковский» Северного городского планировочного района в Петроградском-Каналинском городском округе		
Изм.	Кол.	Лист	№ док.	Подпись	Дата	Проект планировки территории		
Выполнен		Сарафанова Е.И.				Этап	Лист	Листов
		Сарафанова Е.И.				ПТ1	5	15
						Чертеж планировки территории М1:2000		
						ИП НИКИТИН		

СОСТАВ ДОКУМЕНТАЦИИ ПО ПЛАНИРОВКЕ ТЕРРИТОРИИ

Обозначение	Наименование
65-55829-ППТ-ОСН	Том 1. Основная часть проекта планировки территории
65-55829-ППТ-ОБО	Том 2. Материалы по обоснованию проекта планировки территории
65-55829-ПМТ-ОСН	Том 3. Основная часть проекта межевания территории
65-55829-ПМТ-ОБО	Том 4. Материалы по обоснованию проекта межевания территории

N п/п	Наименование показателя	Ед. Изм.	Современное состояние	1 этап	На расчетный срок
4.8.4	Теплоснабжение (для многоквартирной малоэтажной жилой застройки)	кВт ч / (м ³ год)	-	41,06	41,06

Положения об очередности планируемого развития территории

Этапы проектирования, строительства объектов капитального строительства жилого, производственного, общественно-делового и иного назначения и этапы строительства, реконструкции необходимых для функционирования таких объектов и обеспечения жизнедеятельности граждан объектов коммунальной, транспортной, социальной инфраструктур, в том числе объектов, включенных в программы комплексного развития систем коммунальной инфраструктуры, программы комплексного развития транспортной инфраструктуры, программы комплексного развития социальной инфраструктуры

Таблица 3

№	Наименование этапа проектирования, строительства	Примечание
1	2	3
Разработка документации по планировке территории, определение основных применяемых проектных решений в жилой застройке (2021-2022)		
1. Освоение территории: проведение инженерной подготовки, строительство малоэтажного многоквартирного жилого дома. Освоение территории и строительство объектов, инженерной, транспортной инфраструктур, планируемых к реализации на проектируемой территории рассматриваемого элемента планировочной структуры.		
1	Проектирование, строительство: - улично-дорожной сети	Проектирование и строительство необходимых для функционирования и обеспечения жизнедеятельности граждан объектов благоустройства осуществляется параллельно.
2	Проектирование, строительство: - малоэтажной многоквартирной жилой застройки	
3	Проектирование, строительство: - озелененных территории общего пользования (общественные пространства) - рекреационных территорий	

Изм.	Кол. уч.	Лист	№ док	Подп.	Дата	65-55829-ППТ-ОСН	Лист
							15

65-55829-ПМТ-ОСН							Проект планировки территории и проект межевания территории квартала № 5 планировочного подрайона 3.2.8. Жилой район «Моховая» Северного городского планировочного района в Петропавловск-Камчатском городском округе		
Изм.	Кол. уч.	Лист	№ док	Подп.	Дата	Проверил Сарафанова Е.И. Выполнил Сарафанова Е.И.	Стадия	Лист	Листов
						Основная часть проекта планировки территории	ДПТ	2	19
Состав документации по планировке территории							ИП НИКИТИН		

ИП НИКИТИН

Индивидуальный предприниматель
НИКИТИН ВЯЧЕСЛАВ ВЯЧЕСЛАВОВИЧ
 ИНН 583509478600
 ОГРНИП 318583500046741
 440046, Пензенская область, г. Пенза, ул. Мира, 9а, 2 этаж
 р/с 40802810829170002224 в Филиале «Нижегородский» Альфа Банк г. Нижний Новгород,
 к/с 30101810200000000824
 БИК 042202824
 Конт. тел.: 8 (8412) 22.22.15
 E-mail: ip-nikitin.vv@yandex.ru


ПРОЕКТ ПЛАНИРОВКИ ТЕРРИТОРИИ И ПРОЕКТ МЕЖЕВАНИЯ ТЕРРИТОРИИ КВАРТАЛА № 5 ПЛАНИРОВОЧНОГО ПОДРАЙОНА 3.2.8. ЖИЛОЙ РАЙОН «МОХОВАЯ» СЕВЕРНОГО ГОРОДСКОГО ПЛАНИРОВОЧНОГО РАЙОНА В ПЕТРОПАВЛОВСК-КАМЧАТСКОМ ГОРОДСКОМ ОКРУГЕ

ТОМ 3

Шифр: 65-55829-ПМТ-ОСН

Основная часть проекта межевания территории

ИНДИВИДУАЛЬНЫЙ ПРЕДПРИНИМАТЕЛЬ



В.В. Никитин



Пенза 2022

Изм.	Кол. уч.	Лист	№ док	Подп.	Дата	65-55829-ПМТ-ОСН	Лист
							3

СОДЕРЖАНИЕ

Наименование	Стр.
Состав документации по планировке территории	2
Содержание	3
Текстовая часть	4
1. Введение	5
2. Перечень и сведения о площади образуемых земельных участков, в том числе возможные способы их образования. Вид разрешенного использования образуемых земельных участков в соответствии с проектом планировки территории	6
3. Перечень и сведения о площади образуемых земельных участков, которые будут отнесены к территориям общего пользования или имуществу общего пользования, в том числе в отношении которых предполагаются резервирование и (или) изъятие для государственных или муниципальных нужд	7
4. Сведения о границах проектирования, в отношении которой разрабатывается проект межевания	8
Приложение к проекту межевания	10
Приложение А. Сведения о границах образуемых земельных участков	11
Чертежи межевания территории	17
Чертеж межевания территории	18
Чертеж межевания территории	19

Изм.	Кол. уч.	Лист	№ док	Подп.	Дата	65-55829-ПМТ-ОСН	Лист
							3

ТЕКСТОВАЯ ЧАСТЬ

Изм.	Кол. уч.	Лист	№ док	Подп.	Дата	65-55829-ПМТ-ОСН	Лист 4
Изм.	Кол. уч.	Лист	№ док	Подп.	Дата	65-55829-ПМТ-ОСН	Лист 4

1. Введение

Проект межевания территории выполнен в соответствии с требованиями:

- Градостроительного Кодекса Российской Федерации;
- Земельного Кодекса Российской Федерации;
- Правил землепользования и застройки рассматриваемой территории
- СП 42.13330.2016, актуализированная редакция СНиП 2.07.01-89* «Градостроительство. Планировка и застройка городских и сельских поселений».

Решение о подготовке документации по планировке территории площадью 42,8 га, расположенной в районе квартала № 5 планировочного подрайона 3.2.8. Жилой район «Моховая» Северного городского планировочного района в Петропавловск-Камчатском городском округе, принято на основании постановления Администрации Петропавловск-Камчатского городского округа от 6 марта 2017 года №431.

Подготовка графической части Проекта планировки осуществляется:

- 1) в соответствии с системой координат, используемой для ведения Единого государственного реестра недвижимости (МСК-41);
- 2) с использованием цифрового топографического плана М 1:500, соответствующего действительному состоянию местности на момент разработки проекта (инженерно-геодезические изыскания выполнены в 2021г. ИП Никитин).

В границах территории разрабатываемого проекта межевания утверждена документация по планировке территории на линейный объект «Тепловые сети 1 контура объекта капитального строительства «Центральный тепловой пункт мощностью 30 Гкал/час и тепловые сети 1 контура от котельной 1 до ЦТП в квартале 110 г. Петропавловска-Камчатского», согласно которой подлежат образованию земельные участки, части земельных участков, границы которых были учтены при разработке данного проекта.

Общая площадь подготовки проекта планировки составляет 42,87 га.

Изм.	Кол. уч.	Лист	№ док	Подп.	Дата	65-55829-ПМТ-ОСН	Лист 5
Изм.	Кол. уч.	Лист	№ док	Подп.	Дата	65-55829-ПМТ-ОСН	Лист 5

2. Перечень и сведения о площади образуемых земельных участков, в том числе возможные способы их образования. Вид разрешенного использования образуемых земельных участков в соответствии с проектом планировки территории

Таблица 1

Условное обозначение образуемого земельного участка	Площадь образуемого земельного участка (м ²)	Возможные способы образования	Категория земель	Вид разрешенного использования согласно ПЗЗ*	Примечание
ЗУ1	11956	Образование путем перераспределения земельного участка с кадастровым номером 41:01:0010116:709 с муниципальными землями, собственность на которые не разграничена	Земли населенных пунктов	Среднеэтажная жилая застройка (2.5) (пп. 3 пункта 3 Постановления Правительства Камчатского края №381-П от 20.07.2022 г.)	-
ЗУ2	2579	Образование земельного участка из земель, собственность на которые не разграничена	Земли населенных пунктов	Среднеэтажная жилая застройка (2.5) (пп. 3 пункта 3 Постановления Правительства Камчатского края №381-П от 20.07.2022 г.)	-
ЗУ3	330	Образование земельного участка из земель, собственность на которые не разграничена	Земли населенных пунктов	Обслуживание жилой застройки (2.7)	-
ЗУ4	217	Образование земельного участка из земель, собственность на которые не разграничена	Земли населенных пунктов	Обслуживание жилой застройки (2.7)	-
ЗУ5	304	Образование земельного участка из земель, собственность на которые не разграничена	Земли населенных пунктов	Обслуживание жилой застройки (2.7)	-
ЗУ6	14317	Образование земельного участка из земель, собственность на которые не разграничена	Земли населенных пунктов	Площадки для занятий спортом (5.1.3)	Многоконтурный земельный участок состоящий из 2 контуров ЗУ6(1)-ЗУ6(2)

Изм.	Кол. уч.	Лист	№ док	Подп.	Дата	65-55829-ПМТ-ОСН	Лист 6
Изм.	Кол. уч.	Лист	№ док	Подп.	Дата	65-55829-ПМТ-ОСН	Лист 6

Условное обозначение образуемого земельного участка	Площадь образуемого земельного участка (м ²)	Возможные способы образования	Категория земель	Вид разрешенного использования согласно ПЗЗ*	Примечание
ЗУ7	377	Образование путем раздела земельного участка с КН 41:01:0010116:16018 с сохранением исходного в измененных границах	Земли населенных пунктов	Магазины (4.4)	-

Таблица 2

Условное обозначение образуемого земельного участка	Площадь образуемого земельного участка (м ²)	Возможные способы образования	Категория земель	Вид разрешенного использования согласно ПЗЗ*	Примечание
ЗУ8	1687	Образование путем раздела вновь образуемого земельного участка с условным номером ЗУ1	Земли населенных пунктов	Среднеэтажная жилая застройка (2.5) (пп. 3 пункта 3 Постановления Правительства Камчатского края №381-П от 20.07.2022 г.)	-
ЗУ9	13644	Образование путем раздела вновь образуемого земельного участка с условным номером ЗУ1	Земли населенных пунктов	Благоустройство территории (12.0.2)	-

Примечания:

- Координаты поворотных точек, образуемых земельных участков приведены в Приложении А.

* Вид разрешенного использования образуемых земельных участков определен в соответствии с Решением Городской Думы Петропавловск-Камчатского городского округа от 12.10.2010 №294-нд «О правилах землепользования и застройки Петропавловск-Камчатского городского округа».

3. Перечень и сведения о площади образуемых земельных участков, которые будут отнесены к территориям общего пользования или имуществу общего пользования, в том числе в отношении которых предполагаются резервирование и (или) изъятие для государственных или муниципальных нужд

Условный номер земельного участка	Площадь
ЗУ9	13644

Изм.	Кол. уч.	Лист	№ док	Подп.	Дата	65-55829-ПМТ-ОСН	Лист 7
Изм.	Кол. уч.	Лист	№ док	Подп.	Дата	65-55829-ПМТ-ОСН	Лист 7

4. Сведения о границах проектирования, в отношении которой разрабатывается проект межевания

Таблица 2

Обозначение характерных точек границы	Координаты, м	
	X	Y
1	565756.80	1408025.72
2	565757.37	1408052.81
3	565751.24	1408066.02
4	565738.00	1408105.49
5	565745.00	1408111.72
6	565743.07	1408193.02
7	565753.18	1408200.48
8	565767.93	1408211.36
9	565762.70	1408217.85
10	565747.25	1408237.02
11	565738.59	1408244.77
12	565722.39	1408257.41
13	565702.25	1408268.12
14	565685.56	1408276.99
15	565675.56	1408279.05
16	565653.80	1408282.41
17	565647.03	1408284.07
18	565646.25	1408287.57
19	565641.79	1408314.04
20	565640.04	1408320.93
21	565640.14	1408322.14
22	565606.20	1408317.21
23	565561.79	1408291.39
24	565511.98	1408245.16
25	565446.71	1408190.29
26	565427.18	1408178.80
27	565387.86	1408154.29
28	565360.24	1408140.85
29	565328.09	1408127.80
30	565315.38	1408124.33
31	565304.78	1408119.81
32	565241.56	1408104.16
33	565198.45	1408098.40
34	565155.03	1408096.42
35	565111.57	1408098.19
36	565068.45	1408103.74
37	564899.02	1408129.87
38	564823.54	1408147.30
39	564778.42	1408160.56
40	564730.10	1408188.01

Изм. Кол. уч. Лист № док Подп. Дата

Изм.	Кол. уч.	Лист	№ док	Подп.	Дата	65-55829-ПМТ-ОСН	Лист 8
------	----------	------	-------	-------	------	------------------	--------

Приложение А. Сведения о границах образуемых земельных участков

Условный номер земельного участка		-
Площадь земельного участка		13644м ²
Обозначение характерных точек границы	Координаты, м	
	X	Y
1	2	3
1	565757.37	1408052.81
2	565751.24	1408066.02
3	565750.15	1408069.26
4	565738.00	1408105.49
5	565745.00	1408111.72
6	565743.64	1408169.45
7	565739.96	1408164.43
8	565699.54	1408152.96
9	565694.72	1408162.44
10	565686.95	1408177.16
11	565683.53	1408172.29
12	565673.09	1408160.05
13	565670.20	1408156.87
14	565646.17	1408169.22
15	565636.68	1408173.61
16	565634.27	1408175.45
17	565611.93	1408166.26
18	565604.05	1408163.02
19	565588.49	1408160.47
20	565600.60	1408118.99
21	565596.52	1408098.88
22	565622.54	1408075.40
23	565632.61	1408066.31
24	565657.88	1408060.48
25	565664.79	1408058.89
26	565664.01	1408064.70
27	565660.81	1408088.65
28	565664.33	1408108.31
29	565673.81	1408117.12
30	565680.76	1408115.12
31	565690.96	1408116.70
32	565696.70	1408098.67
33	565702.15	1408082.18
34	565699.31	1408073.83
35	565694.57	1408058.64
36	565692.63	1408052.42
37	565742.70	1408040.68

Изм. Кол. уч. Лист № док Подп. Дата

Изм.	Кол. уч.	Лист	№ док	Подп.	Дата	65-55829-ПМТ-ОСН	Лист 11
------	----------	------	-------	-------	------	------------------	---------

41	564687.45	1408225.63
42	564640.90	1408287.34
43	564620.06	1408394.15
44	564617.50	1408569.30
45	564679.33	1408737.50
46	564457.53	1408776.80
47	564452.53	1408729.92
48	564360.01	1408687.02
49	564262.26	1408291.50
50	564274.06	1408234.34
51	564424.47	1408154.66
52	564526.94	1408100.38
53	564563.15	1408157.46
54	564616.27	1408148.23
55	564668.63	1408104.79
56	564734.08	1408044.43
57	564823.41	1408033.90
58	564861.68	1408021.73
59	564877.90	1408009.05
60	564935.59	1407957.18
61	564971.34	1407907.64
62	564975.84	1407887.70
63	564984.67	1407839.40
64	564987.67	1407784.45
65	565002.35	1407795.31
66	565011.50	1407800.87
67	565136.64	1407822.63
68	565231.05	1407838.29
69	565248.91	1407841.25
70	565265.23	1407846.41
71	565278.39	1407852.27
72	565289.10	1407858.95
73	565353.06	1407915.43
74	565332.73	1408071.54
75	565544.20	1408078.51
76	565553.10	1408080.87
77	565562.15	1408080.41
78	565583.56	1408071.76
79	565695.22	1408025.62
80	565717.99	1408018.08
81	565729.80	1408017.80
1	565756.80	1408025.72

Изм. Кол. уч. Лист № док Подп. Дата

Изм.	Кол. уч.	Лист	№ док	Подп.	Дата	65-55829-ПМТ-ОСН	Лист 9
------	----------	------	-------	-------	------	------------------	--------

38	565757.21	1408044.99
1	565757.37	1408052.81
Условный номер земельного участка		:3У2
Площадь земельного участка		2579м ²
Обозначение характерных точек границы	Координаты, м	
	X	Y
1	2	3
43	565060.03	1407828.31
44	565041.47	1407849.44
45	565008.64	1407857.99
46	565008.03	1407865.69
47	564978.13	1407875.16
48	564984.67	1407839.40
49	564985.32	1407827.54
50	565001.89	1407815.39
51	565014.51	1407819.13
43	565060.03	1407828.31
Условный номер земельного участка		:3У3
Площадь земельного участка		330м ²
Обозначение характерных точек границы	Координаты, м	
	X	Y
1	2	3
52	565384.44	1408040.90
53	565388.14	1408043.78
54	565378.72	1408055.90
55	565365.90	1408047.21
56	565361.99	1408043.58
57	565371.86	1408031.13
58	565372.94	1408031.97
59	565375.81	1408034.19
52	565384.44	1408040.90
Условный номер земельного участка		:3У4
Площадь земельного участка		217м ²
Обозначение характерных точек границы	Координаты, м	
	X	Y
1	2	3
60	565373.27	1407949.13
61	565366.01	1407961.75
62	565354.37	1407955.34
63	565362.15	1407941.66
64	565363.72	1407940.03

Изм. Кол. уч. Лист № док Подп. Дата

Изм.	Кол. уч.	Лист	№ док	Подп.	Дата	65-55829-ПМТ-ОСН	Лист 12
------	----------	------	-------	-------	------	------------------	---------

60	565373.27	1407949.13
Условный номер земельного участка		:ЗУ5
Площадь земельного участка		304м ²
Обозначение характерных точек границы	Координаты, м	
	X	Y
1	2	3
65	565163.13	1407892.12
66	565164.75	1407905.81
67	565158.52	1407914.11
68	565150.24	1407915.73
69	565147.36	1407895.02
65	565163.13	1407892.12
Условный номер земельного участка		:ЗУ6
Площадь земельного участка		14317м ²
Обозначение характерных точек границы	Координаты, м	
	X	Y
1	2	3
:ЗУ6(1)		
70	565383.44	1407976.29
71	565357.75	1408007.72
72	565358.40	1408015.79
73	565361.37	1408022.98
57	565371.86	1408031.13
56	565361.99	1408043.58
74	565343.31	1408026.24
75	565344.48	1408020.25
76	565340.59	1408019.43
77	565339.46	1408025.44
78	565326.33	1408019.72
79	565297.41	1408016.83
80	565264.62	1408013.65
81	565250.47	1408014.02
82	565251.59	1408001.63
83	565229.07	1408000.38
84	565227.92	1408011.78
85	565204.85	1408007.88
86	565164.80	1408003.59
87	565133.85	1407997.62
88	565135.12	1407971.34
89	565162.00	1407973.35
90	565172.37	1407981.95
91	565177.21	1407986.11

Изм. Кол. уч. Лист № док Подп. Дата

65-55829-ПМТ-ОСН						Лист
						13

123	565280.09	1407877.85
124	565279.90	1407888.99
125	565262.51	1407888.60
121	565257.17	1407863.33
Условный номер земельного участка		:ЗУ8
Площадь земельного участка		1687м ²
Обозначение характерных точек границы	Координаты, м	
	X	Y
1	2	3
39	565684.96	1408123.68
40	565682.27	1408154.34
41	565627.67	1408149.56
42	565630.34	1408118.89
39	565684.96	1408123.68
Условный номер земельного участка		:ЗУ9
Площадь земельного участка		11956м ²
Обозначение характерных точек границы	Координаты, м	
	X	Y
1	2	3
1	565757.21	1408044.99
2	565757.37	1408052.81
3	565751.24	1408066.02
4	565750.15	1408069.26
5	565738.00	1408105.49
6	565745.00	1408111.72
7	565743.64	1408169.45
8	565739.96	1408164.43
9	565699.54	1408152.96
10	565694.72	1408162.44
11	565686.95	1408177.16
12	565683.53	1408172.29
13	565673.09	1408160.05
14	565670.20	1408156.87
15	565646.17	1408169.22
16	565636.68	1408173.61
17	565634.27	1408175.45
18	565611.93	1408166.26
19	565604.05	1408163.02
20	565588.49	1408160.47
21	565600.60	1408118.99
22	565596.52	1408098.88
23	565622.54	1408075.40

Изм. Кол. уч. Лист № док Подп. Дата

65-55829-ПМТ-ОСН						Лист
						15

92	565302.50	1407993.96
93	565302.44	1407985.16
94	565308.57	1407971.30
95	565310.50	1407952.59
96	565327.65	1407965.27
97	565343.46	1407944.15
98	565353.46	1407930.26
64	565363.72	1407940.03
63	565362.15	1407941.66
62	565354.37	1407955.34
61	565366.01	1407961.75
60	565373.27	1407949.13
70	565383.44	1407976.29
:ЗУ6(2)		
99	565038.87	1407922.85
100	565046.47	1407942.65
101	565038.45	1407946.74
102	565031.31	1407952.33
103	565022.35	1407960.44
104	565016.98	1407967.66
105	565012.87	1407975.77
106	565010.37	1407984.37
107	565007.94	1407992.74
108	564995.57	1408003.34
109	564996.44	1408004.35
110	564970.08	1408034.09
111	564947.06	1408051.31
112	564938.15	1408054.20
113	564897.27	1408063.78
114	564945.95	1408015.74
115	564967.71	1407966.46
116	564975.96	1407948.25
117	564980.99	1407951.09
118	564999.97	1407943.14
119	565021.28	1407927.84
120	565032.82	1407924.73
99	565038.87	1407922.85
Условный номер земельного участка		:ЗУ7
Площадь земельного участка		377м ²
Обозначение характерных точек границы	Координаты, м	
	X	Y
1	2	3
121	565257.17	1407863.33
122	565265.89	1407866.31

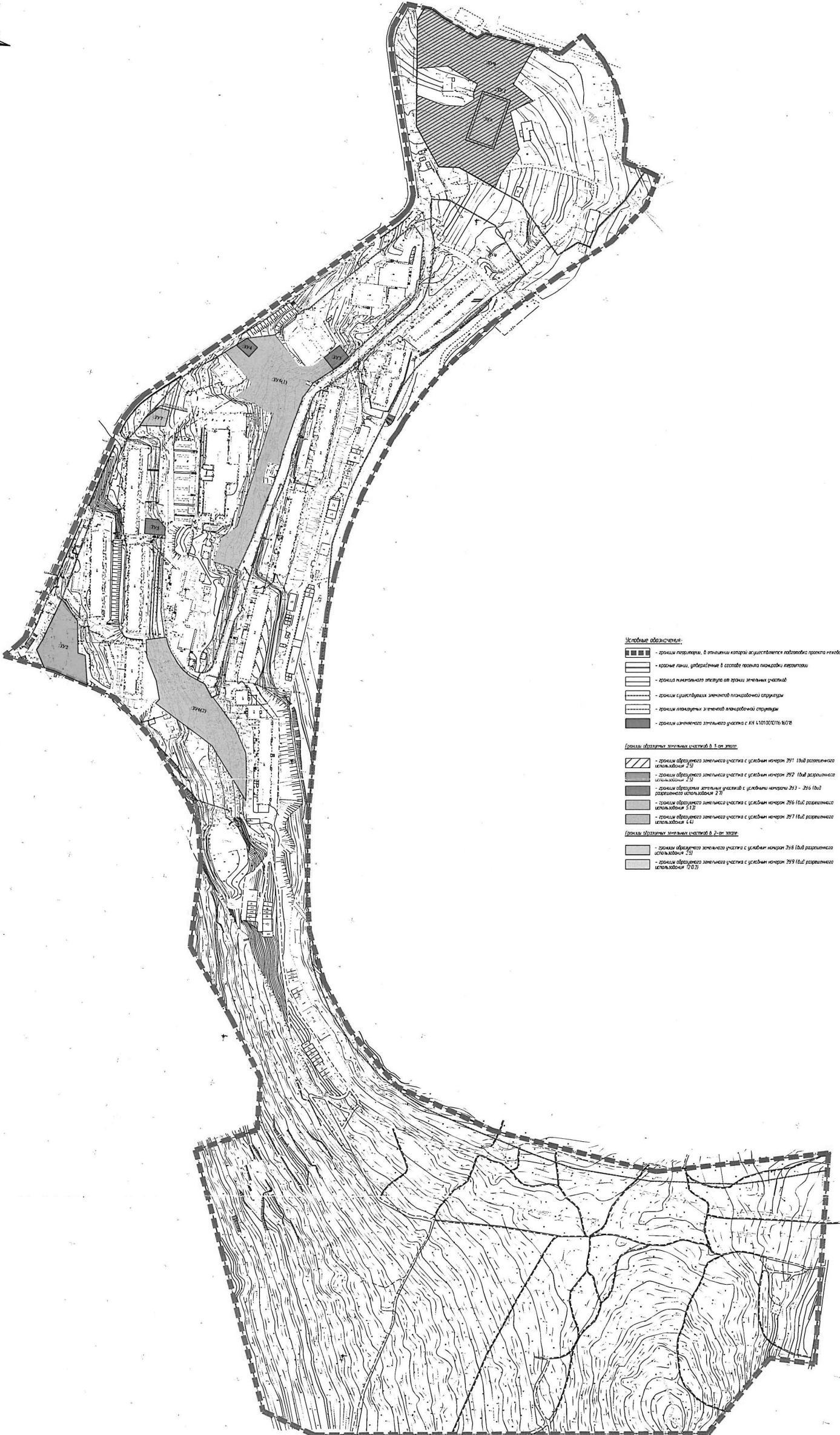
Изм. Кол. уч. Лист № док Подп. Дата

65-55829-ПМТ-ОСН						Лист
						14

24	565632.61	1408066.31
25	565657.88	1408060.48
26	565664.79	1408058.89
27	565664.01	1408064.70
28	565660.81	1408088.65
29	565664.33	1408108.31
30	565673.81	1408117.12
31	565680.76	1408115.12
32	565690.96	1408116.70
33	565696.70	1408098.67
34	565702.15	1408082.18
35	565699.31	1408073.83
36	565694.57	1408058.64
37	565692.63	1408052.42
38	565742.70	1408040.68
1	565757.21	1408044.99
39	565684.96	1408123.68
40	565682.27	1408154.34
41	565627.67	1408149.56
42	565630.34	1408118.89
39	565684.96	1408123.68

Изм. Кол. уч. Лист № док Подп. Дата

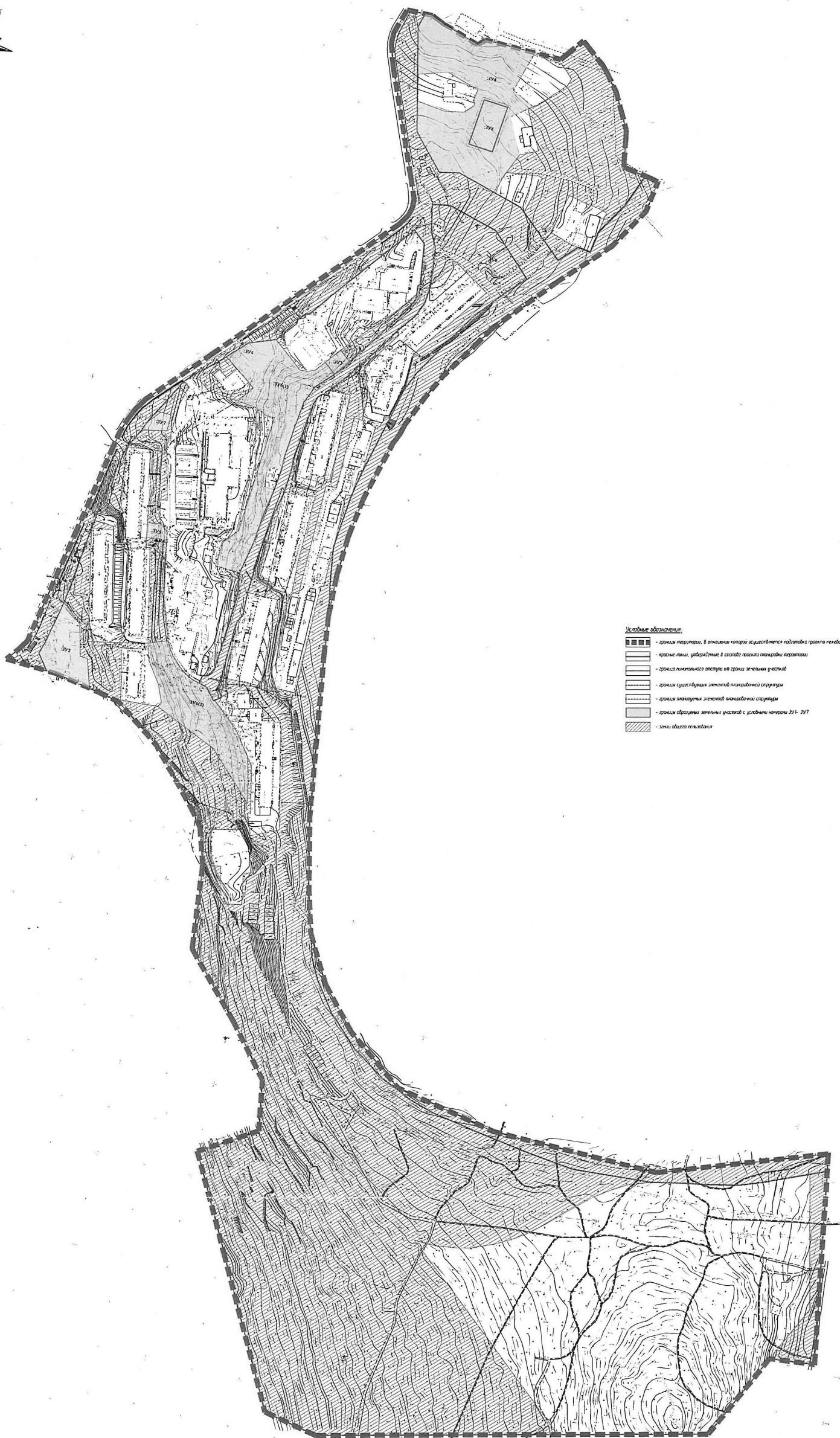
65-55829-ПМТ-ОСН						Лист
						16



- Условные обозначения:**
- границы территории, в отношении которой осуществляется подготовка проекта нежилых помещений
 - красные линии, установленные в составе проекта планировки территории
 - границы территориальной опеки от земель земельных участков
 - границы существующих элементов планировочной структуры
 - границы планируемых элементов планировочной структуры
 - границы земельного участка с КИ 4.01030016-8078
- Границы образуемых земельных участков в 1-ой зоне:**
- граница образуемого земельного участка с условным номером 391 (площадь разрешенного использования 2.3)
 - граница образуемого земельного участка с условным номером 392 (площадь разрешенного использования 2.3)
 - граница образуемых земельных участков с условными номерами 393 - 396 (площадь разрешенного использования 2.7)
 - граница образуемого земельного участка с условным номером 396 (площадь разрешенного использования 2.13)
 - граница образуемого земельного участка с условным номером 397 (площадь разрешенного использования 4.4)
- Границы образуемых земельных участков в 2-ой зоне:**
- граница образуемого земельного участка с условным номером 398 (площадь разрешенного использования 2.3)
 - граница образуемого земельного участка с условным номером 399 (площадь разрешенного использования 2.0.3)

Пояснение: Чертеж разработан в системе координат РКХ-41

65-55829-ПМ1-ОСН					
Проект планировки территории и проект нежилых помещений «квартала № 5 планировочного подрайона 3.2.8 Жилищный район «Маяков» Северного городского планировочного района в Петропавловск-Камчатском городском округе					
Изм.	Кол.	Лист	№ док.	Подпись	Дата
Проектировщик		Сарафанова Е.И.			
Выполнил		Сарафанова Е.И.			
				Специальность	Лист
				ДПТ	16
				Листов	17
				ИП НИКИТИН	



- Использованные обозначения:
- граница территории, в отношении которой осуществляется подготовка проекта нежилых
 - красные линии, установленные в соответствии с правилами планировки территории
 - граница планировочного отступа от границ земельных участков
 - граница существующей земельной планировочной структуры
 - граница планируемой земельной планировочной структуры
 - граница образуемых земельных участков с условными номерами 3/1-3/7
 - зоны общего пользования

Легенда: Числа разработаны в системе координат СК-43

						65-55829-ПМТ-001		
						Проект планировки территории и проект нежилых территорий квартала № 5 планировочного подразделения 3/28 Жилищный район «Макаев» Северного городского планировочного района в Петропавловск-Камчатском городском округе		
Изм.	Кол.	Лист	№ док.	Подпись	Дата	Стадия	Лист	Листов
Проектировщик		Сарафанова Е. И.				ПМТ	17	17
Выполнил		Сарафанова Е. И.				Чертеж нежилых территорий М12000		
						ИП НИКИТИН		

Приложение 2
к постановлению Главы
Петропавловск-Камчатского
городского округа
от 18.05.2023 № 29

**Порядок учета предложений и замечаний
по проекту планировки территории и проекту
межевания территории квартала № 5 планировочного
подрайона 3.2.8. Жилой район «Моховая» Северного
городского планировочного района в Петропавловск-
Камчатском городском округе**

1. Со дня опубликования постановления Главы Петропавловск-Камчатского городского округа о назначении публичных слушаний по проекту планировки территории и проекту межевания территории квартала № 5 планировочного подрайона 3.2.8. Жилой район «Моховая» Северного городского планировочного района в Петропавловск-Камчатском городском округе, до дня проведения собрания участников публичных слушаний включительно, в период размещения на официальном сайте Городской Думы Петропавловск-Камчатского городского округа и администрации Петропавловск-Камчатского городского округа в информационно-телекоммуникационной сети «Интернет», также на едином портале проекта планировки территории и проекта межевания территории квартала № 5 планировочного подрайона 3.2.8. Жилой район «Моховая» Северного городского планировочного района в Петропавловск-Камчатском городском округе, и проведения экспозиции такого проекта участники публичных слушаний, прошедшие идентификацию в соответствии с частью 9 статьи 9 Решения Городской Думы Петропавловск-Камчатского городского округа от 28.04.2014 № 211-нд «О публичных слушаниях в Петропавловск-Камчатском городском округе», вправе вносить предложения и замечания, касающиеся такого проекта:

1.1 в письменной или устной форме в ходе проведения публичных слушаний;
1.2 в письменной форме или форме электронного документа организатору публичных слушаний по адресу: 683000, город Петропавловск-Камчатский, улица Советская, дом 22, кабинет 309, понедельник – четверг с 09.00 до 17.00 часов, пятница с 09.00 до 16.00 часов (перерыв с 13.00 до 14.00 часов);
1.3 посредством записи в книге (журнале) учета посетителей экспозиции проекта, подлежащего рассмотрению на публичных слушаниях;
1.4 посредством обратной связи на едином портале.

2. Предложения и замечания, внесенные участниками публичных слушаний, подлежат регистрации организатором, а также обязательно рассмотрению организатором публичных слушаний. Предложения и замечания не рассматриваются в случае выявления факта предоставления участником публичных слушаний недостоверных сведений.

3. Все предложения и замечания участников публичных слушаний с разделением на предложения и замечания граждан, являющихся участниками публичных слушаний и постоянно проживающих на территории, в пределах которой проводятся публичные слушания, и предложения, и замечания иных участников публичных слушаний, указываются в протоколе публичных слушаний.

4. Содержание внесенных предложений и замечаний участников публичных слушаний с разделением на предложения и замечания граждан, являющихся участниками публичных слушаний и постоянно проживающих на территории, в пределах которой проводятся публичные слушания, и предложения и замечания иных участников публичных слушаний указываются в заключении о результатах публичных слушаний.

В случае внесения несколькими участниками публичных слушаний одинаковых предложений и замечаний допускается обобщение таких предложений и замечаний.

ПРОТОКОЛ № 1

О рассмотрении заявок и допуска заявителей к участию в аукционе 22.05.2023 на право заключения договора на размещение нестационарного объекта на территории Петропавловск-Камчатского городского округа

г. Петропавловск-Камчатский 19.05.2023

Аукционная комиссия в составе:

Председатель:

Е.В. Погорелова – исполняющий обязанности заместителя Главы администрации Петропавловск-Камчатского городского округа – начальника Управления экономического развития и предпринимательства администрации Петропавловск-Камчатского.

Заместитель председателя:

Ю.В. Карпенко – заместитель начальника отдела развития торговли, потребительского рынка, предпринимательской и инвестиционной деятельности Управления экономического развития и предпринимательства администрации Петропавловск-Камчатского городского округа.

Секретарь:

Н.А. Пырина – ведущий консультант отдела развития торговли, потребительского рынка, предпринимательской и инвестиционной деятельности Управления экономического развития и предпринимательства администрации Петропавловск-Камчатского городского округа.

Члены:

Е.П. Микало – консультант отдела развития торговли, потребительского рынка, предпринимательской и инвестиционной деятельности Управления экономического развития и предпринимательства администрации Петропавловск-Камчатского городского округа;

А.В. Савченкова – советник Управления экономического развития и предпринимательства администрации Петропавловск-Камчатского городского округа;

Т.Б. Светкина – консультант отдела стратегического планирования анализа и мониторинга Управления экономического развития и предпринимательства администрации Петропавловск-Камчатского городского округа;

К.И. Герман – консультант отдела развития торговли, потребительского рынка, предпринимательской и инвестиционной деятельности Управления экономического развития и предпринимательства администрации Петропавловск-Камчатского городского округа;

К.Н. Козырева – ведущий инспектор отдела развития торговли потребительского рынка, предпринимательской и инвестиционной деятельности Управления экономического развития и предпринимательства администрации Петропавловск-Камчатского городского округа.

Вынесены на рассмотрение вопросы:

1. Об окончании приема и регистрации заявок.

2. Рассмотрение документов претендентов и решение вопроса о допуске к участию в аукционе.

По первому вопросу принято решение:

1. Установить, что на момент окончания приема и регистрации документов подано заявок – 1 (одна);

2. Количество отозванных заявок – 0 (ноль).

По второму вопросу:

Рассмотрев заявку и приложенные к ней документы, поданные претендентом для участия в открытом аукционе на право заключения договора на размещение нестационарного торгового объекта, общественного питания, торговли и бытового обслуживания, расположенного по адресу согласно таблице.

№ лота	Номер строки в соответствии со схемой	Адресный ориентир места размещения нестационарного объекта	Тип (вид) нестационарного объекта	Максимально доступная площадь нестационарного объекта (кв. метр)	Ф.И.О. (наименование организации) заявителя	Регистрационный номер участника, номер участка, время и дата регистрации
1	618	в районе улицы Сахалинской, д. № 2	павильон	66 кв.м	Рыболовецкий колхоз им. В.И. Ленина, в лице Председателя Тарусова Сергея Борисовича ИНН 4101016808	15.05.2023 12:02

Принято решение:

1. Установить, что на участие в открытом аукционе на право заключения договора на размещение нестационарного объекта, подана одна заявка, а также документы согласно перечню, указанному в информационном сообщении.

Документы участника аукциона представлены и оформлены надлежащим образом, в соответствии с Приказом от 15.04.2019 № 70/19 «Об утверждении Положения о проведении открытого аукциона на право заключения договора на размещение нестационарного торгового объекта общественного питания, торговли и бытового обслуживания на территории Петропавловск-Камчатского городского округа».

2. Допустить к участию в открытом аукционе и признать участником аукциона по Лоту № 1 – Рыболовецкий колхоз им. В.И. Ленина, в лице Председателя Тарусова Сергея Борисовича, номер строки в соответствии со схемой размещения нестационарных торговых объектов общественного питания торговли и бытового обслуживания на территории Петропавловск-Камчатского городского округа, утвержденной постановлением администрации Петропавловск-Камчатского городского округа от 19.05.2014 № 1136 «О схеме размещения нестационарных торговых объектов на территории Петропавловск-Камчатского городского округа» № 618.

*Председатель аукционной комиссии
Е.В. Погорелова*

*Заместитель председателя комиссии
Ю. В. Карпенко*

*Секретарь аукционной комиссии
Н.А. Пырина*

Члены комиссии:

А.В. Савченкова

К.Н. Козырева

Т.Б. Светкина

Е.П. Микало

К.И. Герман

ИЗВЕЩЕНИЕ

о предоставлении в аренду земельного участка с кадастровым номером 41:01:0010117:1719 для индивидуального жилищного строительства. Местоположение: Камчатский край, г. Петропавловск-Камчатский, ул. Запарина

В соответствии со статьей 39.18 Земельного кодекса Российской Федерации Управление имущественных и земельных отношений администрации Петропавловск-Камчатского городского округа уведомляет заинтересованных лиц о возможности участвовать в аукционе на право заключения договора аренды земельного участка для строительства индивидуального жилого дома:

1. адрес (описание местоположения) земельного участка: Камчатский край, г. Петропавловск-Камчатский, ул. Запарина;
2. кадастровый номер: 41:01:0010117:1719;
3. площадь земельного участка: 1000 кв. м;
4. вид разрешенного использования: для индивидуального жилищного строительства;

5. земельный участок полностью расположен в границах зоны с реестровым номером 41:00-6.141 от 03.04.2019, ограничение использования земельного участка в пределах зоны: В соответствии со ст. 65 Водного кодекса Российской Федерации от 03 июня 2006 года № 74-ФЗ в границах водоохранных зон запрещается:

1) использование сточных вод в целях регулирования плодородия почв;
2) размещение кладбищ, скотомогильников, объектов размещения отходов производства и потребления, химических, взрывчатых, токсичных, отравляющих и ядовитых веществ, пунктов захоронения радиоактивных отходов;
3) осуществление авиационных мер по борьбе с вредными организмами;
4) движение и стоянка транспортных средств (кроме специальных транспортных средств), за исключением их движения по дорогам и стоянки на дорогах и в специально оборудованных местах, имеющих твердое покрытие;
5) размещение автозаправочных станций, складов горюче-смазочных материалов (за исключением случаев, если автозаправочные станции, склады горюче-смазочных материалов размещены на территориях портов, судостроительных и судоремонтных организаций, инфраструктуры внутренних водных путей при условии соблюдения требований законодательства в области охраны окружающей среды и настоящего Кодекса), станций технического обслуживания, используемых для технического осмотра и ремонта транспортных средств, осуществление мойки транспортных средств;

6) размещение специализированных хранилищ пестицидов и агрохимикатов, применение пестицидов и агрохимикатов;

7) сброс сточных, в том числе дренажных, вод;

8) разведка и добыча общераспространенных полезных ископаемых (за исключением случаев, если разведка и добыча общераспространенных полезных ископаемых осуществляются пользователями недр, осуществляющими разведку и добычу иных видов полезных ископаемых, в границах предоставленных им в соответствии с законодательством Российской Федерации о недрах горных отводов и (или) геологических отводов на основании утвержденного технического проекта в соответствии со статьей 19.1 Закона Российской Федерации от 21 февраля 1992 года № 2395-1 «О недрах»).

В границах водоохранной зоны допускается проектирование, строительство, реконструкция, ввод в эксплуатацию, эксплуатация хозяйственных и иных объектов при условии оборудования таких объектов сооружениями, обеспечивающими охрану водных объектов от загрязнения, засорения и истощения вод в соответствии с водным законодательством и законодательством в области охраны окружающей среды, вид/наименование: Зона с особыми условиями использования территории. Часть водоохранной зоны Тихого океана, тип: Водоохранная зона, дата решения: 28.07.2022, номер решения: 178, наименование ОГВ/ОМСУ: Амурское бассейновое водное управление.

Граждане, заинтересованные в приобретении прав на испрашиваемый земельный участок, в срок с 19.05.2023 по 17.06.2023 вправе подать заявления о намерении участвовать в аукционе на право заключения договора аренды земельного участка.

Прием заявлений осуществляет Управление имущественных и земельных отношений администрации Петропавловск-Камчатского городского округа, г. Петропавловск-Камчатский, ул. Ленинская, д. № 12, кабинет № 454 тел. 8(4152) 303-100 (добавочный 2153, 2156), 8(4152) 302-572 (добавочный 2100).

Режим работы: понедельник – четверг с 09.00 до 16.00, пятница с 09.00 до 15.00, обед с 13.00 до 14.00.

Также прием заявлений осуществляет служба «одного окна» по адресу: г. Петропавловск-Камчатский, ул. Ленинградская д. 74/1.

Режим работы: понедельник – четверг с 09.00 до 17.00, пятница с 09.00 до 15.30, обед с 13.00 до 14.00.

Заявление подается на бумажном носителе, либо в электронном виде по адресу электронной почты: kuiadm@pkgo.ru.

В заявлении о намерении участвовать в аукционе на право заключения договора аренды земельного участка указываются:

1. кадастровый номер земельного участка;
2. цель использования земельного участка;
3. площадь и местоположение земельного участка;

В случае подачи заявления представителем заявителя к заявлению прилагается надлежащим образом оформленная доверенность.

Телефоны для справок в Управлении имущественных и земельных отношений администрации Петропавловск-Камчатского городского округа – 8 (4152) 303-100 (доб. 21-53, 21-52), 8 (4152) 302-572 (доб.21-00).

В случае поступления в течение тридцати дней со дня опубликования данного извещения заявлений иных граждан о намерении участвовать в аукционе, вышеуказанный земельный участок будет выставлен на торги, проводимые в форме аукциона на право заключения договора аренды.

Приложение: образец заявления о намерении участвовать в аукционе на 1 листе.

Руководителю
Управления имущественных и земельных отношений
Петропавловск-Камчатского городского округа
Ф.и.о. физического лица:

Контактный тел. _____

Адрес проживания: _____

Паспорт: _____

Заявление о намерении участвовать в аукционе

В соответствии с извещением № ____ от _____ о приеме заявлений, опубликованном на официальном сайте Российской Федерации в информационно-коммуникационной сети «Интернет» о проведении торгов, определенном Правительством Российской Федерации по адресу www.torgi.gov.ru, уведомляю о намерении участвовать в аукционе на право заключения договора аренды земельного участка:

кадастровый номер _____

цель использования _____

площадь и местоположение _____

Дата «__» _____ 2023 г.

Подпись _____

ОПОВЕЩЕНИЕ о начале публичных слушаний

На публичные слушания представляется: проект планировки территории и проект межевания территории части квартала № 2 планировочного подрайона 3.2.7. Жилой район «Вулканный» Северного городского планировочного района в Петропавловск-Камчатском городском округе (далее – проект).

Перечень информационных материалов по проекту публичных слушаний:

1. Чертеж планировки территории;
2. Чертеж межевания территории.

Информационные материалы по проекту публичных слушаний представлены на экспозиции по адресу: город Петропавловск-Камчатский, улица Советская, дом 22, в холле Управления архитектуры и градостроительства администрации Петропавловск-Камчатского городского округа (этаж 3).

Оповещение дополнительно распространено на информационных стендах: около здания на улице Советская, дом 22; в местах массового скопления граждан, установленных Постановлением администрации Петропавловск-Камчатского городского округа от 12.02.2021 № 183, (МАУ «Расчетно-кассовый центр» адреса: проспект 50 лет Октября, д. 25а); а также в иных местах: на остановочном павильоне

общественного транспорта «ул. Якорная», в Федеральной государственной информационной системе «Единый портал государственных и муниципальных услуг (функций)» (далее – единый портал).

Экспозиция открыта: с 26.05.2023 по 02.06.2023.

Часы работы: понедельник – четверг с 9⁰⁰ до 17⁰⁰ часов, пятница с 9⁰⁰ до 16⁰⁰ часов (перерыв с 13⁰⁰ до 14⁰⁰ часов).

В ходе работы экспозиции проводится консультирование посетителей экспозиции, распространение информационных материалов о проекте, подлежащем рассмотрению на публичных слушаниях.

Публичные слушания состоятся: 02.06.2023 в 11³⁰ часов по адресу: город Петропавловск-Камчатский, улица Советская, дом 22, кабинет № 205 здания Управления архитектуры и градостроительства администрации Петропавловск-Камчатского городского округа, в порядке, установленном Решением Городской Думы Петропавловск-Камчатского городского округа от 28.04.2014 № 211-нд «О публичных слушаниях в Петропавловск-Камчатском городском округе».

Время начала регистрации участников: в 11⁰⁰ часов (не позднее чем за 30 минут до начала публичных слушаний).

В период публичных слушаний (со дня опубликования постановления Главы Петропавловск-Камчатского городского округа о назначении публичных слушаний до дня проведения собрания участников публичных слушаний включительно) участники публичных слушаний имеют право внести свои предложения и замечания по обсуждаемому проекту посредством:

- 1) записи в книге (журнале) учета посетителей экспозиции проекта, подлежащего рассмотрению на публичных слушаниях;
- 2) в письменной форме или в форме электронного документа в адрес организатора публичных слушаний;
- 3) в письменной или устной форме в ходе проведения публичных слушаний;
- 4) посредством обратной связи на едином портале.

Контакты организатора публичных слушаний: Организационный комитет, адрес: город Петропавловск-Камчатский, улица Советская, дом 22, телефон (4152) 30-31-00 (доб. 33-00), факс (4152) 30-25-96.

Проект и информационные материалы к нему будут размещены на сайте администрации Петропавловск-Камчатского городского округа в информационно-телекоммуникационной сети «Интернет» по адресу: «<http://www.pkgo.ru/>», раздел Новости/Публичные слушания, общественные слушания/Объявления о слушаниях и на сайте Городской Думы Петропавловск-Камчатского городского округа «<http://www.duma.pkgo.ru/>», раздел Деятельность/Заседания Городской Думы/Публичные слушания, а также на едином портале по адресу: «<https://pos.gosuslugi.ru/>», раздел Общественные обсуждения и публичные слушания.

ОПОВЕЩЕНИЕ о начале публичных слушаний

На публичные слушания представляется: проект внесения изменений в проект межевания территории части Центрального городского планировочного района Петропавловск-Камчатского городского округа, утвержденный постановлением администрации Петропавловск-Камчатского городского округа от 13.02.2018 № 240 (далее – проект).

Перечень информационных материалов по проекту публичных слушаний:

1. Чертеж межевания территории (внесение изменений).

Информационные материалы по проекту публичных слушаний представлены на экспозиции по адресу: город Петропавловск-Камчатский, улица Советская, дом 22, в холле Управления архитектуры и градостроительства администрации Петропавловск-Камчатского городского округа (этаж 3).

Оповещение дополнительно распространено на информационных стендах: около здания на улице Советская, дом 22; в местах массового скопления граждан, установленных Постановлением администрации Петропавловск-Камчатского городского округа от 12.02.2021 № 183, (МАУ «Расчетно-кассовый центр» адреса: проспект 50 лет Октября, д. 25а); а также в иных местах: в районе земельного участка с кадастровым номером 41:01:0010122:298; в Федеральной государственной информационной системе «Единый портал государственных и муниципальных услуг (функций)» (далее – единый портал).

Экспозиция открыта: с 26.05.2023 по 02.06.2023.

Часы работы: понедельник – четверг с 9⁰⁰ до 17⁰⁰ часов, пятница с 9⁰⁰ до 16⁰⁰ часов (перерыв с 13⁰⁰ до 14⁰⁰ часов).

В ходе работы экспозиции проводится консультирование посетителей экспозиции, распространение информационных материалов о проекте, подлежащем рассмотрению на публичных слушаниях.

Публичные слушания состоятся: 02.06.2023 в 15⁰⁰ часов по адресу: город Петропавловск-Камчатский, улица Советская, дом 22, кабинет № 205 здания Управления архитектуры и градостроительства администрации Петропавловск-Камчатского городского округа, в порядке, установленном Решением Городской Думы Петропавловск-Камчатского городского округа от 28.04.2014 № 211-нд «О публичных слушаниях в Петропавловск-Камчатском городском округе».

Время начала регистрации участников: в 14³⁰ часов (не позднее чем за 30 минут до начала публичных слушаний).

В период публичных слушаний (со дня опубликования постановления Главы Петропавловск-Камчатского городского округа о назначении публичных слушаний до дня проведения собрания участников публичных слушаний включительно) участники публичных слушаний имеют право внести свои предложения и замечания по обсуждаемому проекту посредством:

- 1) записи в книге (журнале) учета посетителей экспозиции проекта, подлежащего рассмотрению на публичных слушаниях;
- 2) в письменной форме или в форме электронного документа в адрес организатора публичных слушаний;
- 3) в письменной или устной форме в ходе проведения публичных слушаний;
- 4) посредством обратной связи на едином портале.

Контакты организатора публичных слушаний: Организационный комитет, адрес: город Петропавловск-Камчатский, улица Советская, дом 22, телефон (4152) 30-31-00 (доб. 33-00), факс (4152) 30-25-96.

Проект и информационные материалы к нему будут размещены на сайте администрации Петропавловск-Камчатского городского округа в информационно-телекоммуникационной сети «Интернет» по адресу: «<http://www.pkgo.ru/>», раздел Новости/Публичные слушания, общественные слушания/Объявления о слушаниях и на сайте Городской Думы Петропавловск-Камчатского городского округа «<http://www.duma.pkgo.ru/>», раздел Деятельность/Заседания Городской Думы/Публичные слушания, а также на едином портале по адресу: «<https://pos.gosuslugi.ru/>», раздел Общественные обсуждения и публичные слушания.

Газета «Град Петра и Павла»

Газета зарегистрирована Управлением Федеральной службы по надзору в сфере связи, информационных технологий и массовых коммуникаций по Камчатскому краю (свидетельство о регистрации ПИ № ТУ41-00301 от 18 июля 2017 г.)

Территория распространения:
Петропавловск-Камчатский городской округ

Газета распространяется бесплатно

Учредитель (соучредители):

администрация Петропавловск-Камчатского городского округа
и Городская Дума Петропавловск-Камчатского городского округа

Издатель:

Управление делами администрации
Петропавловск-Камчатского городского округа
(683000, г. Петропавловск-Камчатский, ул. Ленинская, д. 14)

Адрес редакции:

683000, г. Петропавловск-Камчатский, ул. Ленинская, 14,
тел. 8 (4152) 303-100, доб. 1180, 1181, 1182. E-mail: grad@pkgo.ru

Главный редактор: БОРИСКИН С.Е.

Газета «Град Петра и Павла»
выходит 4-8 раз в месяц.
Тираж 1000 экземпляров. Объем 6 п.л.
Газета отпечатана в типографии им. П. Ключкова

Адрес:

г. Петропавловск-Камчатский, ул. Вулканная, 61А, тел. 25-89-83
Номер подписан в печать в 15.00 час. 19.05.23
По графику: в 15.00 час. 19.05.23