



ГОРОДСКАЯ ДУМА
ПЕТРОПАВЛОВСК-КАМЧАТСКОГО ГОРОДСКОГО ОКРУГА

РЕШЕНИЕ

от 21.12.2022 № 61-р
6-я сессия

г. Петропавловск-Камчатский

О принятии решения о внесении изменений в Решение Городской Думы Петропавловск-Камчатского городского округа от 23.11.2022 № 13-нд «О бюджете Петропавловск-Камчатского городского округа на 2023 год и плановый период 2024-2025 годов»

Рассмотрев проект решения о внесении изменений в Решение Городской Думы Петропавловск-Камчатского городского округа от 23.11.2022 № 13-нд «О бюджете Петропавловск-Камчатского городского округа 2023 год и плановый период 2024-2025 годов», внесенный администрацией Петропавловск-Камчатского городского округа, в соответствии со статьей 28 Устава Петропавловск-Камчатского городского округа, Решением Городской Думы Петропавловск-Камчатского городского округа от 27.12.2013 № 173-нд «О бюджетном процессе в Петропавловск-Камчатском городском округе» Городская Дума Петропавловск-Камчатского городского округа

РЕШИЛА:

1. Принять Решение о внесении изменений в Решение Городской Думы Петропавловск-Камчатского городского округа от 23.11.2022 № 13-нд «О бюджете Петропавловск-Камчатского городского округа 2023 год и плановый период 2024-2025 годов».

2. Направить принятое Решение исполняющему полномочия Главы Петропавловск-Камчатского городского округа для подписания и обнародования.

*Председатель Городской Думы
Петропавловск-Камчатского городского округа
А.С. Лиманов*

ГОРОДСКАЯ ДУМА
ПЕТРОПАВЛОВСК-КАМЧАТСКОГО ГОРОДСКОГО ОКРУГА

РЕШЕНИЕ

от 21.12.2022 № 17-нд

О внесении изменений в Решение Городской Думы Петропавловск-Камчатского городского округа от 23.11.2022 № 13-нд «О бюджете Петропавловск-Камчатского городского округа 2023 год и плановый период 2024-2025 годов»

*Принято Городской Думой
Петропавловск-Камчатского городского округа
(решение от 21.12.2022 № 61-р)*

1. Статью 1 изложить в следующей редакции:
«Статья 1

1. Утвердить основные характеристики бюджета Петропавловск-Камчатского городского округа (далее – бюджет городского округа) на 2023 год:

1) прогнозируемый общий объем доходов бюджета городского округа в сумме 17 696 634,99391 тысяч рублей (далее – тыс. рублей);

2) общий объем расходов бюджета городского округа в сумме 18 026 634,99391 тыс. рублей, в том числе на исполнение публичных нормативных обязательств в сумме 250 381,22548 тыс. рублей;

3) размер резервного фонда администрации Петропавловск-Камчатского городского округа в сумме 25 000,00000 тыс. рублей;

4) прогнозируемый дефицит бюджета городского округа в суммах:
330 000,00000 тыс. рублей, в размере 3,9 процента от утвержденного объема доходов бюджета городского округа без учета утвержденного объема безвозмездных поступлений;

180 000,00000 тыс. рублей, в размере 2,1 процента от утвержденного объема доходов бюджета городского округа без учета утвержденного объема безвозмездных поступлений, без учета утвержденных в составе источников финансирования дефицита бюджета городского округа остатков средств на счетах по учету средств бюджета городского округа на 01.01.2023 на сумму 150 000,00000 тыс. рублей.

2. Утвердить основные характеристики бюджета городского округа на плановый период 2024-2025 годов:

1) прогнозируемый общий объем доходов бюджета городского округа на 2024 год в сумме 17 772 643,58443 тыс. рублей и на 2025 год в сумме 18 081 264,26998 тыс. рублей;

2) общий объем расходов бюджета городского округа на 2024 год в сумме 17 772 643,58443 тыс. рублей, в том числе условно утвержденные расходы 961 650,73078 тыс. рублей, расходы на исполнение публичных нормативных обязательств 251 947,99488 тыс. рублей и на 2025 год в сумме 18 081 264,26998 тыс. рублей, в том числе условно утвержденные расходы в сумме 1 192 445,03477 тыс. рублей, расходы на исполнение публичных нормативных обязательств в сумме 251 653,76428 тыс. рублей;

3) размер резервного фонда администрации Петропавловск-Камчатского городского округа на 2024 год в сумме 25 000,00000 тыс. рублей, на 2025 год в сумме 25 000,00000 тыс. рублей;

4) дефицит бюджета городского округа на 2024 год в размере 0,00000 тыс. рублей;

5) дефицит бюджета городского округа на 2025 год в размере 0,00000 тыс. рублей.».

2. Статью 3 изложить в следующей редакции:
«Статья 3

В соответствии с Решением Городской Думы Петропавловск-Камчатского городского округа от 25.11.2020 № 320-нд «О создании муниципального дорожного фонда Петропавловск-Камчатского городского округа» утвердить:

1) объем бюджетных ассигнований муниципального дорожного фонда Петропавловск-Камчатского городского округа по доходам:

в 2023 году – 728 366,93136 тыс. рублей;

в 2024 году – 788 207,17136 тыс. рублей;

в 2025 году – 50 328,30136 тыс. рублей;

2) объем бюджетных ассигнований муниципального дорожного фонда Петропавловск-Камчатского городского округа по расходам:

в 2023 году – 728 366,93136 тыс. рублей;

в 2024 году – 788 207,17136 тыс. рублей;

в 2025 году – 50 328,30136 тыс. рублей;

3) распределение бюджетных ассигнований муниципального дорожного фонда Петропавловск-Камчатского городского округа на 2023 год и плановый период 2024-2025 годы согласно приложению 18 к настоящему Решению.».

3. В статье 11:

1) часть 2 изложить в следующей редакции:

«2. Установить предельный объем муниципального внутреннего долга городского округа на 2023 год в размере 8 526 856,67881 тыс. рублей, на 2024 год в размере 8 924 247,46829 тыс. рублей, на 2025 год в размере 9 383 723,74628 тыс. рублей.»;

2) абзац первой части 4 изложить в следующей редакции:

«4. Утвердить объем расходов на обслуживание муниципального долга городского округа в 2023 году в размере 17 387,26028 тыс. рублей, в 2024 году в размере 19 590,49180 тыс. рублей, в 2025 году в размере 27 073,09589 тыс. рублей.».

4. В статье 12:

1) абзац девятнадцатый изложить в следующей редакции:

«18) субсидии субъектам малого и среднего предпринимательства (сельскохозяйственным производителям) в целях возмещения части затрат, связанных с приобретением оборудования и специализированной техники для создания и (или) развития, и (или) модернизации сельскохозяйственного производства (статья 78 Бюджетного кодекса Российской Федерации);»;

2) дополнить абзацами двадцатым – двадцать четвертым следующего содержания:

«19) субсидии субъектам малого и среднего предпринимательства (предприятиям пищевой и перерабатывающей промышленности) в целях возмещения части затрат, связанных с приобретением оборудования и специализированных автотранспортных средств для создания и (или) развития, и (или) модернизации производства товаров (пищевых продуктов) (статья 78 Бюджетного кодекса Российской Федерации);

20) субсидии субъектам малого и среднего предпринимательства в целях возмещения части затрат, связанных с изготовлением и размещением вывесок (статья 78 Бюджетного кодекса Российской Федерации);

21) субсидии юридическим лицам (за исключением субсидий государственным (муниципальным) учреждениям), индивидуальным предпринимателям в целях частичного возмещения затрат в связи с выполнением работ по текущему ремонту общего имущества многоквартирных домов, расположенных в городском округе, признанных аварийными и подлежащими сносу (статья 78 Бюджетного кодекса Российской Федерации);

22) субсидий юридическим лицам (за исключением субсидий государственным (муниципальным) учреждениям), индивидуальным предпринимателям в целях возмещения затрат на благоустройство дворовых территорий многоквартирных домов в городском округе в рамках реализации мероприятий планов социального развития центров экономического роста субъектов Российской Федерации, входящих в состав Дальневосточного федерального округа (статья 78 Бюджетного кодекса Российской Федерации).

Порядки предоставления указанных субсидий из бюджета городского округа устанавливаются соответствующими постановлениями администрации городского округа.».

5. Пункт 1 части 2 статьи 16 изложить в следующей редакции:

«1) приложением 9 к настоящему Решению бюджетных ассигнований на 2023 год в объеме 603 652,46926 тыс. рублей, предусмотренных на:

а) содержание органов местного самоуправления городского округа, оплату труда депутатов, выборных должностных лиц местного самоуправления городского округа, осуществляющих свои полномочия на постоянной основе, председателя, аудиторов Контрольно-счетной палаты Петропавловск-Камчатского городского округа, муниципальных служащих городского округа, обеспечение деятельности Петропавловск-Камчатской городской территориальной избирательной комиссии по подразделу 0104 «Функционирование Правительства Российской Федерации, высших исполнительных органов государственной власти субъектов Российской Федерации, местных администраций» раздела 0100 «Общегосударственные вопросы» в сумме 150 000,00000 тыс. рублей с последующим перераспределением на соответствующие коды бюджетной классификации;

б) организацию работы пункта временного размещения в целях обеспечения проживания граждан Российской Федерации, Украины, Донецкой Народной Республики, Луганской Народной Республики и лиц без гражданства, постоянно проживающих на территориях Украины, Донецкой Народной Республики, Луганской Народной Республики, вынужденно покинувших территории Украины, Донецкой Народной Республики, Луганской Народной Республики и прибывших на территорию Камчатского края в экстренном массовом порядке (далее – лица, прибывшие в экстренном массовом порядке), его ремонт, транспортное обеспечение, размещение и питание лиц, прибывших в экстренном массовом порядке и находящихся в пункте временного размещения на территории городского округа по подразделу 0311 «Миграционная политика» раздела 0300 «Национальная безопасность и правоохранительная деятельность» в сумме 10 000,00000 тыс. рублей с последующим перераспределением на соответствующие коды бюджетной классификации;

в) осуществление бюджетных инвестиций, мероприятий по предотвращению распространения новой коронавирусной инфекции, капитального ремонта, ремонта и содержания автомобильных дорог общего пользования местного значения по подразделу 0409 «Дорожное хозяйство (дорожные фонды)» раздела 0400 «Национальная экономика» в сумме 243 095,11911 тыс. рублей с последующим перераспределением на соответствующие коды бюджетной классификации;

г) предоставление субсидий субъектам малого и среднего предпринимательства по подразделу 0412 «Другие вопросы в области национальной экономики» раздела 0400 «Национальная экономика» в сумме 7 000,00000 тыс. рублей с последующим перераспределением на соответствующие коды бюджетной классификации;

д) обеспечение уровня софинансирования субсидий и иных межбюджетных трансфертов, имеющих целевое назначение, предоставленных из федерального, краевого бюджетов и фонда содействия реформированию жилищно-коммунального хозяйства, осуществление бюджетных инвестиций, мероприятий по предотвращению распространения новой коронавирусной инфекции, предоставление мер социальной поддержки, разработка сметной документации на выполнение работ, связанных с проведением реконструкции и (или) капитального ремонта жилых помещений инвалидов и (или) общего имущества в многоквартирных домах, в которых проживают инвалиды, в целях их приспособления с учетом потребностей инвалидов и обеспечения условий их доступности для инвалидов, предоставление субсидий юридическим лицам (за исключением субсидий государственным (муниципальным) учреждениям), индивидуальным предпринимателям в целях частичного возмещения затрат в связи с выполнением работ по текущему ремонту общего имущества многоквартирных домов, расположенных в Петропавловск-Камчатском городском округе, признанных аварийными и подлежащими сносу по подразделу 0501 «Жилищное хозяйство» раздела 0500 «Жилищно-коммунальное хозяйство» в сумме 5 687,77680 тыс. рублей с последующим перераспределением на соответствующие коды бюджетной классификации;

е) обеспечение уровня софинансирования субсидий и иных межбюджетных трансфертов, имеющих целевое назначение, предоставленных из федерального, краевого бюджетов и фонда содействия реформированию жилищно-коммунального хозяйства, осуществление оплаты коммунальных услуг по объектам муниципальной собственности, благоустройства, восстановления, обустройства и ремонта детских площадок, оказания услуг по технологическому присоединению энергопринимающих устройств (электроснабжение, теплоснабжение, горячее водоснабжение), оказания услуг по технологическому присоединению к централизованным системам холодного водоснабжения и сетям водоотведения, мероприятий по предотвращению распространения новой коронавирусной инфекции, создание муниципального учреждения и обеспечение деятельности вновь созданного муниципального учреждения по подразделу 0503 «Благоустройство» раздела 0500 «Жилищно-коммунальное хозяйство» в сумме 177 869,57335 тыс. рублей с последующим перераспределением на соответствующие коды бюджетной классификации;

ж) реализацию инициативных проектов по подразделу 0505 «Другие вопросы в области жилищно-коммунального хозяйства» раздела 0500 «Жилищно-коммунальное хозяйство» в сумме 10 000,00000 тыс. рублей с последующим перераспределением на соответствующие коды бюджетной классификации».

6. Приложение 1 изложить в редакции согласно приложению 1 к настоящему Решению.

7. Приложение 2 изложить в редакции согласно приложению 2 к настоящему Решению.

8. Приложение 3 изложить в редакции согласно приложению 3 к настоящему Решению.

9. Приложение 4 изложить в редакции согласно приложению 4 к настоящему Решению.

10. Приложение 5 изложить в редакции согласно приложению 5 к настоящему Решению.

11. Приложение 6 изложить в редакции согласно приложению 6 к настоящему Решению.

12. Приложение 7 изложить в редакции согласно приложению 7 к настоящему Решению.

13. Приложение 8 изложить в редакции согласно приложению 8 к настоящему Решению.

14. Приложение 9 изложить в редакции согласно приложению 9 к настоящему Решению.

15. Приложение 10 изложить в редакции согласно приложению 10 к настоящему Решению.

16. Приложение 11 изложить в редакции согласно приложению 11 к настоящему Решению.

17. Приложение 12 изложить в редакции согласно приложению 12 к настоящему Решению.

18. Приложение 13 изложить в редакции согласно приложению 13 к настоящему Решению.

19. Приложение 14 изложить в редакции согласно приложению 14 к настоящему Решению.

20. Приложение 15 изложить в редакции согласно приложению 15 к настоящему Решению.

21. Приложение 16 изложить в редакции согласно приложению 16 к настоящему Решению.

22. Приложение 18 изложить в редакции согласно приложению 17 к настоящему Решению.

23. Настоящее Решение вступает в силу с 01.01.2023.

*Исполняющий полномочия Главы
Петропавловск-Камчатского городского округа
Ю.Н. Иванова*

Полный текст Решения Городской Думы
Петропавловск-Камчатского городского округа от 21.12.2022
№ 17-нд (со всеми приложениями) опубликован в сетевом издании
«Официальный сайт администрации Петропавловск-Камчатского
городского округа» по адресу pkgo.ru

ГОРОДСКАЯ ДУМА
ПЕТРОПАВЛОВСК-КАМЧАТСКОГО ГОРОДСКОГО ОКРУГА

РЕШЕНИЕ

от 21.12.2022 № 62-р
6-я сессия

г. Петропавловск-Камчатский

О принятии решения о внесении изменения в Решение Городской Думы Петропавловск-Камчатского городского округа от 27.12.2013 № 173-нд «О бюджетном процессе в Петропавловск-Камчатском городском округе»

Рассмотрев проект решения о внесении изменения в Решение Городской Думы Петропавловск-Камчатского городского округа от 27.12.2013 № 173-нд «О бюджетном процессе в Петропавловск-Камчатском городском округе», внесенный Главой Петропавловск-Камчатского городского округа Брызгиным К.В., в соответствии со статьей 28 Устава Петропавловск-Камчатского городского округа Городская Дума Петропавловск-Камчатского городского округа

РЕШИЛА:

1. Принять Решение о внесении изменения в Решение Городской Думы Петропавловск-Камчатского городского округа от 27.12.2013 № 173-нд «О бюджетном процессе в Петропавловск-Камчатском городском округе».

2. Направить принятое Решение исполняющему полномочия Главы Петропавловск-Камчатского городского округа для подписания и обнародования.

*Председатель Городской Думы
Петропавловск-Камчатского городского округа
А.С. Лиманов*

ГОРОДСКАЯ ДУМА
ПЕТРОПАВЛОВСК-КАМЧАТСКОГО ГОРОДСКОГО ОКРУГА

РЕШЕНИЕ

от 21.12.2022 № 18-нд

О внесении изменения в Решение Городской Думы Петропавловск-Камчатского городского округа от 27.12.2013 № 173-нд «О бюджетном процессе в Петропавловск- Камчатском городском округе»

*Принято Городской Думой
Петропавловск-Камчатского городского округа
(решение от 21.12.2022 № 62-р)*

1. Пункт 3.1 части 2 статьи 23 исключить.
2. Настоящее Решение вступает в силу после дня его официального опубликования.

*Исполняющий полномочия Главы
Петропавловск-Камчатского городского округа
Ю.Н. Иванова*

ГОРОДСКАЯ ДУМА
ПЕТРОПАВЛОВСК-КАМЧАТСКОГО ГОРОДСКОГО ОКРУГА

РЕШЕНИЕ

от 21.12.2022 № 66-р
6-я сессия

г. Петропавловск-Камчатский

О принятии решения о приостановлении действия Решения Городской Думы Петропавловск-Камчатского городского округа от 27.06.2012 № 508-нд «О порядке и условиях предоставления единовременной субсидии муниципальным служащим Петропавловск-Камчатского городского округа на приобретение жилой площади»

Рассмотрев проект решения о приостановлении действия Решения Городской Думы Петропавловск-Камчатского городского округа от 27.06.2012 № 508-нд «О порядке и условиях предоставления единовременной субсидии муниципальным служащим Петропавловск-Камчатского городского округа на приобретение жилой площади», внесенный Главой Петропавловск-Камчатского городского округа Брызгиным К.В., в соответствии со статьей 48 Федерального закона от 06.10.2013 № 131-ФЗ «Об общих принципах организации местного самоуправления в Российской Федерации», частью 12 статьи 59 Устава Петропавловск-Камчатского городского округа Городская Дума Петропавловск-Камчатского городского округа

РЕШИЛА:

1. Принять Решение о приостановлении действия Решения Городской Думы Петропавловск-Камчатского городского округа от 27.06.2012 № 508-нд «О порядке и условиях предоставления единовременной субсидии муниципальным служащим Петропавловск-Камчатского городского округа на приобретение жилой площади».
2. Направить принятое Решение исполняющему полномочия Главы Петропавловск-Камчатского городского округа для подписания и обнародования.

*Председатель Городской Думы
Петропавловск-Камчатского городского округа
А.С. Лиманов*

ГОРОДСКАЯ ДУМА
ПЕТРОПАВЛОВСК-КАМЧАТСКОГО ГОРОДСКОГО ОКРУГА

РЕШЕНИЕ

от 23.12.2022 № 22-нд

О приостановлении действия Решения Городской Думы Петропавловск- Камчатского городского округа от 27.06.2012 № 508-нд «О порядке и условиях предоставления единовременной субсидии муниципальным служащим Петропавловск-Камчатского городского округа на приобретение жилой площади»

*Принято Городской Думой
Петропавловск-Камчатского городского округа
(решение от 21.12.2022 № 66-р)*

1. Приостановить до 01.01.2024 действие Решения Городской Думы Петропавловск-Камчатского городского округа от 27.06.2012 № 508-нд «О порядке и условиях предоставления единовременной субсидии муниципальным служащим Петропавловск-Камчатского городского округа на приобретение жилой площади».
2. Настоящее Решение вступает в силу после дня его официального опубликования, но не ранее 01.01.2023.

*Исполняющий полномочия Главы
Петропавловск-Камчатского городского округа
Ю.Н. Иванова*

ГОРОДСКАЯ ДУМА
ПЕТРОПАВЛОВСК-КАМЧАТСКОГО ГОРОДСКОГО ОКРУГА

РЕШЕНИЕ

от 21.12.2022 № 70-р
6-я сессия
г. Петропавловск-Камчатский

О принятии решения о внесении изменений в Решение Городской Думы Петропавловск-Камчатского городского округа от 18.11.2010 № 305-нд «О земельном налоге на территории Петропавловск-Камчатского городского округа»

Рассмотрев проект решения о внесении изменений в Решение Городской Думы Петропавловск-Камчатского городского округа от 18.11.2010 № 305-нд «О земельном налоге на территории Петропавловск-Камчатского городского округа», внесенный Главой Петропавловск-Камчатского городского округа Брызгиным К.В., в соответствии со статьей 28 Устава Петропавловск-Камчатского городского округа Городская Дума Петропавловск-Камчатского городского округа

РЕШИЛА:

1. Принять Решение о внесении изменений в Решение Городской Думы Петропавловск-Камчатского городского округа от 18.11.2010 № 305-нд «О земельном налоге на территории Петропавловск-Камчатского городского округа».

2. Направить принятое Решение исполняющему полномочия Главы Петропавловск-Камчатского городского округа для подписания и обнародования.

*Председатель Городской Думы
Петропавловск-Камчатского городского округа
А.С. Лиманов*

ГОРОДСКАЯ ДУМА
ПЕТРОПАВЛОВСК-КАМЧАТСКОГО ГОРОДСКОГО ОКРУГА

РЕШЕНИЕ

от 23.12.2022 № 26-нд

О внесении изменений в Решение Городской Думы Петропавловск-Камчатского городского округа от 18.11.2010 № 305-нд «О земельном налоге на территории Петропавловск-Камчатского городского округа»

*Принято Городской Думой
Петропавловск-Камчатского городского округа
(решение от 21.12.2022 № 70-р)*

1. В части 2 статьи 4:

1) в абзаце первом слова «, за исключением налогоплательщиков, обладающих земельными участками, указанными в пункте 1.1 статьи 2 настоящего Решения,» исключить;

2) абзац третий исключить.

2. Настоящее Решение вступает в силу после дня его официального опубликования.

*Исполняющий полномочия Главы
Петропавловск-Камчатского городского округа
Ю.Н. Иванова*

АДМИНИСТРАЦИЯ
ПЕТРОПАВЛОВСК-КАМЧАТСКОГО ГОРОДСКОГО ОКРУГА

ПОСТАНОВЛЕНИЕ

23.12.2022 № 2819

О внесении изменения в постановление администрации Петропавловск-Камчатского городского округа от 29.12.2020 № 2480 «Об установлении нормативов состава сточных вод»

На основании рассчитанных и представленных краевым государственным унитарным предприятием «Камчатский водоканал» нормативов состава сточных вод, руководствуясь пунктом 9.1 части 1 статьи 6 Федерального закона от 07.12.2011 № 416-ФЗ «О водоснабжении и водоотведении», постановлением Правительства Российской Федерации от 29.07.2013 № 644 «Об утверждении Правил холодного водоснабжения и водоотведения и о внесении изменений в некоторые акты Правительства Российской Федерации», статьей 48 Устава Петропавловск-Камчатского городского округа,

ПОСТАНОВЛЯЮ:

1. Внести изменение в приложение к постановлению администрации Петропавловск-Камчатского городского округа от 29.12.2020 № 2480 «Об установлении нормативов состава сточных вод», изложив таблицу 1 в редакции согласно приложению к настоящему постановлению.

2. Управлению делами администрации Петропавловск-Камчатского городского округа разместить настоящее постановление на официальном сайте администрации Петропавловск-Камчатского городского округа в информационно-телекоммуникационной сети «Интернет».

3. Настоящее постановление вступает в силу после дня его официального опубликования.

4. Контроль за исполнением настоящего постановления возложить на руководителя Управления коммунального хозяйства и жилищного фонда администрации Петропавловск-Камчатского городского округа.

*Исполняющий полномочия Главы
Петропавловск-Камчатского городского округа
Ю.Н. Иванова*

Приложение
к постановлению администрации
Петропавловск-Камчатского
городского округа
от 23.12.2022 № 2819

Таблица 1

Нормативы состава сточных вод для объектов абонентов, осуществляющих водоотведение посредством выпуска № 1 «Чавыча» (53° 02' 38" СШ 158° 35' 29" ВД)

| № п/п | Состав сточных вод | |
|-------|--------------------------|----------------------------------|
| | Наименование показателей | Концентрация, мг/дм ³ |
| 1 | Взвешенные вещества | 300 |
| 2 | БПК ₅ | 300 |
| 3 | Аммония-ион | 25 |
| 4 | Фосфор фосфаты | 12 |
| 5 | Нефтепродукты | 10 |
| 6 | АПАВ (СПАВ анионные) | 10 |
| 7 | Сульфаты | 1000 |
| 8 | Хлориды | 1000 |
| 9 | Железо | 0,23 |
| 10 | ХПК | 500 |

АДМИНИСТРАЦИЯ
ПЕТРОПАВЛОВСК-КАМЧАТСКОГО ГОРОДСКОГО ОКРУГА

ПОСТАНОВЛЕНИЕ

23.12.2022 г. № 2820

Об установлении расходного обязательства Петропавловск-Камчатского городского округа по осуществлению отдельного государственного полномочия Камчатского края по предоставлению гражданам, находящимся в трудной жизненной ситуации, проживающим в Камчатском крае, установленной постановлением Правительства Камчатского края социальной поддержки в форме материальной помощи

В соответствии с пунктами 1 и 3 статьи 86 Бюджетного кодекса Российской Федерации, в целях реализации Закона Камчатского края от 17.06.2022 № 96 «О наделении органов местного самоуправления муниципальных образований в Камчатском крае государственным полномочием Камчатского края по предоставлению гражданам, находящимся в трудной жизненной ситуации, проживающим в Камчатском крае, социальной поддержки в форме материальной помощи»

ПОСТАНОВЛЯЮ:

1. Установить расходное обязательство Петропавловск-Камчатского городского округа по осуществлению отдельного государственного полномочия Камчатского края по предоставлению гражданам, находящимся в трудной жизненной ситуации, проживающим в Камчатском крае, установленной постановлением Правительства Камчатского края социальной поддержки в форме материальной помощи.

2. Определить Управление образования администрации Петропавловск-Камчатского городского округа органом, уполномоченным на реализацию расходного обязательства Петропавловск-Камчатского городского округа, установленного пунктом 1 настоящего постановления.

3. Установить, что расходное обязательство Петропавловск-Камчатского городского округа, установленное пунктом 1 настоящего постановления, исполняется за счет средств субвенции из краевого бюджета предоставляемой Петропавловск-Камчатскому городскому округу в целях финансового обеспечения реализации Закона Камчатского края от 17.06.2022 № 96 «О наделении органов местного самоуправления муниципальных образований в Камчатском крае государственным полномочием Камчатского края по предоставлению гражданам, находящимся в трудной жизненной ситуации, проживающим в Камчатском крае, социальной поддержки в форме материальной помощи».

4. Управлению делами администрации Петропавловск-Камчатского городского округа опубликовать настоящее постановление в газете «Град Петра и Павла» и разместить на официальном сайте администрации Петропавловск-Камчатского городского округа в информационно-телекоммуникационной сети «Интернет».

5. Настоящее постановление вступает в силу после дня его официального опубликования, но не ранее 01.01.2023.

6. Контроль за исполнением настоящего постановления возложить на начальника Управления образования администрации Петропавловск-Камчатского городского округа.

*Исполняющий полномочия Главы
Петропавловск-Камчатского городского округа
Ю.Н. Иванова*

АДМИНИСТРАЦИЯ
ПЕТРОПАВЛОВСК-КАМЧАТСКОГО ГОРОДСКОГО ОКРУГА

ПОСТАНОВЛЕНИЕ

23.12.2022 г. № 2821

О мерах по обеспечению исполнения бюджета Петропавловск-Камчатского городского округа

Руководствуясь пунктом 31 статьи 8 Решения Городской Думы Петропавловск-Камчатского городского округа от 27.12.2013 № 173-нд «О бюджетном процессе в Петропавловск-Камчатском городском округе»

ПОСТАНОВЛЯЮ:

1. Настоящее постановление устанавливает меры по обеспечению исполнения решения Городской Думы Петропавловск-Камчатского городского округа о бюджете Петропавловск-Камчатского городского округа на текущий финансовый год (текущий финансовый год и плановый период) (далее – решение о бюджете, бюджет городского округа).

2. Определить, что установление, детализация и порядок применения бюджетной классификации Российской Федерации в части, относящейся к бюджету городского округа, осуществляются в соответствии с приказами Управления финансов администрации Петропавловск-Камчатского городского округа об установлении перечня и кодов целевых статей расходов бюджета городского округа на текущий финансовый год и плановый период, об утверждении дополнительных кодов бюджетной классификации на текущий финансовый год и плановый период, об утверждении перечня кодов дополнительного классификатора, присвоенных расходным обязательствам Петропавловск-Камчатского городского округа для ведения реестра расходных обязательств в Петропавловск-Камчатском городском округе.

3. Главным администраторам доходов бюджета Петропавловск-Камчатского городского округа (далее – главные администраторы доходов) и главным администраторам источников финансирования дефицита бюджета Петропавловск-Камчатского городского округа принять меры по выполнению в полном объеме плановых назначений по налогам, сборам и другим обязательным платежам в бюджет городского округа, а также сокращению задолженности по их уплате и осуществлению мероприятий, препятствующих ее возникновению.

4. Главным распорядителям средств бюджета Петропавловск-Камчатского городского округа (далее – главные распорядители бюджетных средств):

4.1 обеспечить равномерное расходование бюджетных средств в течение финансового года, не допускать перераспределения лимитов бюджетных обязательств в кассовом плане на четвертый квартал;

4.2 представлять информацию в сроки, установленные в приказе Управления финансов администрации Петропавловск-Камчатского городского округа (далее – Управление финансов) о порядке составления и ведения кассового плана исполнения бюджета городского округа посредством автоматизированной системы удаленного документооборота для распорядителей и получателей бюджетных средств АС «УРМ»;

4.3 осуществлять контроль исполнения муниципальными учреждениями положений, установленных настоящим постановлением.

5. Участникам бюджетного процесса при исполнении бюджета городского округа не допускать нарушений требований, установленных решением о бюджете.

Главным распорядителям бюджетных средств в срок до 10 февраля текущего финансового года при необходимости разработать и представить для утверждения проекты постановлений администрации городского округа, направленные на реализацию положений решения о бюджете, которыми предусмотрено предоставление средств из бюджета городского округа на предоставление субсидий в соответствии со статьями 78, 78.1 Бюджетного кодекса Российской Федерации.

Главным распорядителям бюджетных средств обеспечить контроль соответствия муниципальных правовых актов, регулирующих предоставление из бюджета городского округа субсидий, в том числе грантов в форме субсидий, юридическим лицам, индивидуальным предпринимателям, а также физическим лицам – производителям товаров, работ, услуг, требованиям, установленным постановлением Правительства Российской Федерации от 18.09.2020 № 1492 «Об общих требованиях к нормативным правовым актам, муниципальным правовым актам, регулирующих предоставление субсидий, в том числе грантов в форме субсидий, юридическим лицам, индивидуальным предпринимателям, а также физическим лицам – производителям товаров, работ, услуг, и о признании утратившими силу некоторых актов Правительства Российской Федерации и отдельных положений некоторых актов Правительства Российской Федерации».

В случае принятия расходных обязательств Петропавловск-Камчатского городского округа (далее – городской округ), реализация которых планируется в текущем финансовом году в соответствии со статьями 78, 78.1 Бюджетного кодекса Российской Федерации, порядок предоставления субсидий из бюджета городского округа утверждаются не позднее месяца со дня вступления в силу соответствующего решения Городской Думы городского округа о внесении изменений в решение о бюджете.

6. Главные распорядители (получатели) бюджетных средств, при заключении муниципальных контрактов (договоров), подлежащих оплате за счет межбюджетных трансфертов, поступивших из краевого бюджета предусматривают авансовые платежи в размерах, установленных постановлением Правительства Камчатского края о мерах по обеспечению исполнения краевого бюджета.

Главные распорядители (получатели) бюджетных средств, при заключении муниципальных контрактов (договоров), подлежащих оплате исключительно за счет средств межбюджетных трансфертов, поступивших из краевого бюджета, применяют положения о казначейском сопровождении указанных средств, установленные законом Камчатского края о краевом бюджете на текущий финансовый год и плановый период.

7. Главным распорядителям бюджетных средств в целях обеспечения исполнения обязательств, указанных в Соглашении о мерах по социально-экономическому развитию и оздоровлению муниципальных финансов Петропавловск-Камчатского городского округа от 05.02.2021 № 14-С, обеспечить соблюдение мер, направленных на бюджетную консолидацию, в том числе мер по повышению эффективности использования бюджетных средств, предусматривающих:

7.1 неустановление и неисполнение расходных обязательств, не связанных с решением вопросов, отнесенных Конституцией Российской Федерации, федеральными законами, законами Камчатского края к полномочиям органов местного самоуправления Петропавловск-Камчатского городского округа;

7.2 отсутствие решений, приводящих к увеличению численности работников муниципальных учреждений городского округа (за исключением случаев принятия решений по перераспределению полномочий или наделению ими, по вводу (приобретению) новых объектов капитального строительства) и органов местного самоуправления Петропавловск-Камчатского городского округа (за исключением случаев принятия решений по перераспределению полномочий или наделению ими);

7.3 отсутствие решений о повышении оплаты труда работников органов местного самоуправления Петропавловск-Камчатского городского округа на уровень, превышающий темпы и сроки повышения оплаты труда работников органов государственной власти Камчатского края;

7.4 обеспечение в полном объеме в бюджете городского округа расходных обязательств по оплате труда, оплате коммунальных услуг, обслуживанию муниципального долга;

7.5 неустановление новых расходных обязательств без учета оценки финансовых возможностей бюджета городского округа, оценки ожидаемого экономического эффекта от их принятия;

7.6 отсутствие просроченной кредиторской задолженности бюджета городского округа;

7.7 обеспечение достижения целевых значений показателей оплаты труда работников бюджетной сферы в соответствии с указами Президента Российской Федерации.

8. Установить, что главные распорядители (получатели) бюджетных средств, при заключении муниципальных контрактов, иных договоров на поставки товаров,

выполнение работ и оказание услуг для муниципальных нужд Петропавловск-Камчатского городского округа (далее – муниципальный контракт (договор), подлежащих оплате в текущем финансовом году, вправе предусматривать авансовые платежи в размере:

8.1 до 100 процентов (включительно) суммы муниципального контракта (договора), но не более доведенных лимитов бюджетных обязательств, подлежащих исполнению за счет средств бюджета городского округа, по муниципальным контрактам (договорам):

8.1.1 на оказание услуг связи;

8.1.2 на подписку печатных, подписных изданий с учетом доставки, если такая доставка предусмотрена в муниципальном контракте (договоре), на электронные периодические издания;

8.1.3 на профессиональную подготовку, переподготовку, стажировку, дистанционное обучение, обучение на курсах повышения квалификации, семинарах, симпозиумах, участии в съездах, конференциях, вебинарах, онлайн-семинарах, онлайн-конференциях, веб-конференциях;

8.1.4 на поставку товаров, выполнение работ, оказание услуг, связанных с проведением конференций, презентаций, тематических и общегородских мероприятий, выставок, ярмарок, выставок-ярмарок, включая аренду площадей и оборудования для проведения вышеуказанных мероприятий;

8.1.5 на приобретение путевок на санаторно-курортное лечение и в оздоровительные лагеря;

8.1.6 на приобретение горюче-смазочных материалов;

8.1.7 на обязательное страхование гражданской ответственности владельцев автотранспортных средств;

8.1.8 на оказание услуг, связанных с направлением работника в служебную командировку, а также с участием в подготовке и проведении фестивалей, концертов, представлений и подобных культурных, спортивных мероприятий (в том числе гастролей) на основании приглашений на посещение указанных мероприятий (при этом к таким услугам относятся обеспечение проезда к месту служебной командировки, месту проведения указанных мероприятий и обратно, наем жилого помещения, транспортное обслуживание, обеспечение питанием);

8.1.9 на приобретение расходных материалов, учебников и учебных пособий, технических средств обучения, хозяйственных материалов и хозяйственного инвентаря;

8.1.10 на обязательное государственное страхование жизни и здоровья должностных лиц контрольно-счетного органа, муниципальных служащих органов администрации городского округа в соответствии с распоряжением администрации Петропавловск-Камчатского городского округа об утверждении перечней муниципальных служащих администрации городского округа, подлежащих страхованию на случай причинения вреда здоровью, в связи с исполнением ими должностных обязанностей и размера страховой суммы;

8.1.11 на приобретение неисключительных прав на программное обеспечение, а также (или включая) поддержку и обновление программного обеспечения;

8.1.12 на проведение проверки достоверности определения сметной стоимости объектов капитального строительства, финансовое обеспечение строительства, реконструкции или технического перевооружения которых планируется осуществлять полностью или частично с привлечением средств федерального, краевого бюджетов;

8.1.13 на проведение государственной экспертизы проектной документации и результатов инженерных изысканий;

8.1.14 на выполнение работ на технологическое присоединение к сетям;

8.1.15 на оказание услуг по изготовлению копий нормативных правовых актов, документов, выписок из документов и других материалов, содержащих информацию ограниченного доступа, в том числе информацию, содержащую сведения, составляющие государственную тайну;

8.1.16 на оказание услуг, связанных с обеспечением визитов глав иностранных государств, глав правительств иностранных государств, руководителей международных организаций, парламентских делегаций, правительственных делегаций, делегаций иностранных государств (гостиничное, транспортное обслуживание, эксплуатация компьютерного оборудования, оргтехники, звукотехнического оборудования (в том числе для обеспечения синхронного перевода), обеспечение питания);

8.1.17 по страхованию имущества;

8.1.18 на поставку медицинских изделий, организацию комплексных профилактических и противоэпидемических мероприятий в целях профилактики и противодействия распространения последствий новой коронавирусной инфекции (COVID-19);

8.1.19 на закупку товаров, работ, услуг для обеспечения муниципальных нужд в соответствии с постановлением Правительства Российской Федерации от 03.10.2022 года № 1745 «О специальной мере в сфере экономики и внесении изменения в постановление Правительства Российской Федерации от 30 апреля 2020 г. № 616».

8.1.20 на поставку строительных материалов;

8.1.21 на поставку бытовой и организационной техники;

8.1.22 на оказание услуг по химическому анализу проб сточных вод;

8.2 до 90 процентов (включительно) суммы муниципального контракта (договора) (лимитов бюджетных обязательств, подлежащих исполнению за счет средств бюджета городского округа, если иное не предусмотрено муниципальными правовыми актами городского округа), по муниципальным контрактам (договорам) на реализацию мероприятий, направленных на выполнение государственных полномочий Камчатского края по обеспечению детей-сирот и детей, оставшихся без попечения родителей, лиц из числа детей-сирот и детей, оставшихся без попечения родителей, жилыми помещениями (приобретение жилых помещений);

8.3 до 80 процентов (включительно) суммы муниципального контракта (договора) (лимитов бюджетных обязательств, подлежащих исполнению за счет средств бюджета городского округа, если иное не предусмотрено муниципальными правовыми актами городского округа), по муниципальным контрактам (договорам) для ликвидации последствий непреодолимой силы;

8.4 до 50 процентов (включительно) суммы муниципального контракта (договора) (лимитов бюджетных обязательств, подлежащих исполнению за счет средств бюджета городского округа, если иное не предусмотрено муниципальными правовыми актами городского округа), по муниципальным контрактам (договорам):

8.4.1 на поставку продуктов питания, одежды, лекарственных препаратов и изделий медицинского назначения, и организацию горячего питания в муниципальных учреждениях городского округа;

8.4.2 на выполнение работ по строительству, реконструкции и капитальному ремонту объектов капитального строительства на сумму, не превышающую 600 млн. рублей;

8.4.3 на выполнение работ по содержанию автомобильных дорог общего пользования местного значения;

8.5 до 30 процентов (включительно) суммы муниципального контракта (договора) (лимитов бюджетных обязательств, подлежащих исполнению за счет средств бюджета городского округа, если иное не предусмотрено муниципальными правовыми актами городского округа), по муниципальным контрактам (договорам) на реализацию мероприятий по обеспечению переселения граждан из аварийных жилых домов и непригодных для проживания жилых помещений (приобретение жилых помещений);

8.6 до 10 процентов (включительно) суммы муниципального контракта (договора) (лимитов бюджетных обязательств, подлежащих исполнению за счет средств бюджета городского округа, если иное не предусмотрено муниципальными правовыми актами городского округа), по иным муниципальным контрактам (договорам).

9. Установить, что главные распорядители (распорядители) и получатели бюджетных средств городского округа могут осуществлять 100 процентную предоплату следующих видов расходов, установленных в соответствии с законодательством Российской Федерации, муниципальными правовыми актами:

9.1 по регистрационным и лицензионным сборам;

9.2 по государственной пошлине и иным обязательным платежам, и сборам;

9.3 по аккредитации и сертификации;

9.4 по расходам, связанным с предоставлением мер муниципальной социальной поддержки отдельным категориям граждан, проживающим на территории Петропавловск-Камчатского городского округа;

9.5 по расходам, связанным с выездом из районов Крайнего Севера в соответствии с Решением Городской Думы Петропавловск-Камчатского городского округа от 28.08.2013 № 122-нд «О гарантиях и компенсациях для лиц, являющихся работниками организаций, финансируемых из бюджета Петропавловск-Камчатского городского округа».

10. Положения пунктов 8 и 9 настоящего постановления применяются к муниципальным контрактам (договорам), заключенным по результатам определения поставщика (подрядчика, исполнителя), извещения об осуществлении закупки по которым размещены в единой информационной системе либо приглашения принять участие в закупке по которым направлены после 01.01.2023.

11. Установить, что главные распорядители бюджетных средств при осуществлении расходов на предоставление субсидий в соответствии с абзацем вторым пункта 1 статьи 78.1 и пунктом 1 статьи 78.2 Бюджетного кодекса Российской Федерации (в том числе за счет средств бюджета городского округа и межбюджетных трансфертов, софинансирование (или финансирование) которых осуществляется за счет средств федерального бюджета) (далее – субсидии), обеспечивают:

11.1 заключение соглашений, дополнительных соглашений к соглашениям, в том числе дополнительных соглашений о расторжении соглашений (при необходимости), в соответствии с типовыми формами, установленными Министерством финансов Российской Федерации, финансовым органом муниципального образования для соответствующего вида субсидии, в отношении субсидии, если источником финансового обеспечения расходных обязательств муниципального образования по предоставлению указанных субсидий являются межбюджетные трансферты, имеющие целевое назначение, из федерального бюджета с соблюдением требований о защите государственной тайны в государственной интегрированной информационной системе управления общественными финансами «Электронный бюджет» между главным распорядителем как получателем бюджетных средств и получателем субсидии, а также иной организацией;

11.2 соблюдение детализации кодов цели субсидий, установленных приказом Управления финансов о порядке исполнения бюджета городского округа по расходам, источником финансирования дефицита бюджета городского округа и санкционирования оплаты денежных и бюджетных обязательств получателей средств бюджета городского округа, администраторов источников финансирования дефицита бюджета городского округа;

11.3 направление в Управление Федерального казначейства по Камчатскому краю в электронном виде копий заключенных соглашений о предоставлении субсидий;

11.4 контроль направления в Управление Федерального казначейства по Камчатскому краю в электронном виде копий муниципальных контрактов (договоров) на поставку товаров, оказание услуг, выполнение работ;

11.5 контроль наличия в платежных документах кода цели субсидии с соблюдением детализации кодов, позволяющих определить цель платежа, реквизитов муниципального контракта (договора), наименования вида товаров, услуг или работ.

12. Муниципальные автономные и бюджетные учреждения при заключении муниципальных контрактов (договоров) на поставку товаров, выполнение работ, оказание услуг, предусматривающих авансовые платежи, соблюдают требования, определенные пунктами 8 – 9 настоящего постановления, для получателя средств бюджета городского округа.

Муниципальные автономные и бюджетные учреждения при оплате заключенных муниципальных контрактов (договоров) на поставку товаров, выполнение работ, оказание услуг за счет средств субсидий, обеспечивают:

- соблюдение требования, определенного пунктом 11.2 настоящего постановления;

- направление в Управление Федерального казначейства по Камчатскому краю в электронном виде копий муниципальных контрактов (договоров) на поставку товаров, оказание услуг, выполнение работ;

- наличие в платежных документах кода цели субсидии с соблюдением детализации кодов, позволяющих определить цель платежа, реквизитов контракта (договора), наименования вида товаров, услуг или работ.

Органы администрации, осуществляющие функции и полномочия учредителя в отношении муниципальных автономных и (или) бюджетных учреждений, обеспечивают соблюдение указанными учреждениями при заключении ими муниципального контракта (договора) на поставку товаров, выполнение работ и оказание услуг условий об авансовых платежах в объеме, не превышающем предельные размеры выплат авансовых платежей, установленных в соответствии с пунктами 8 – 9 настоящего постановления для получателя средств бюджета городского округа.

Размеры авансовых платежей, установленных пунктами 8 – 9 настоящего постановления, не распространяются на муниципальные контракты (договоры) заключаемые муниципальными унитарными предприятиями.

13. Установить, что главные распорядители (получатели) бюджетных средств в пределах бюджетных ассигнований и лимитов бюджетных обязательств, предусмотренных главному распорядителю (получателю) бюджетных средств:

13.1 при заключении муниципальных контрактов (договоров) энергоснабжения (договоров купли-продажи (поставки) электрической энергии), подлежащих оплате за счет средств бюджета городского округа предусматривают оплату электрической энергии (мощности) гарантирующему поставщику в порядке, установленном пунктом 82 Основных положений функционирования розничных рынков электрической энергии, утвержденных постановлением Правительства Российской Федерации от 04.05.2012 № 442;

13.2 при заключении муниципальных контрактов (договоров) теплоснабжения (договоров купли-продажи (поставки) тепловой энергии), подлежащих оплате за счет средств бюджета городского округа, предусматривают оплату тепловой энергии гарантирующему поставщику в порядке, установленном пунктом 34(1) Правил организации теплоснабжения в Российской Федерации, утвержденных постановлением Правительства Российской Федерации от 08.08.2012 № 808;

13.3 при заключении муниципальных контрактов (договоров) водоснабжения и (или) водоотведения, подлежащих оплате за счет средств бюджета городского округа, предусматривают оплату водоснабжения и (или) водоотведения гарантирующему поставщику в порядке, установленном пунктом 28(2) Правил холодного водоснабжения и водоотведения, утвержденных постановлением Правительства Российской Федерации от 29.07.2013 № 644.

14. Установить, что муниципальные контракты (договоры), не оплаченные в отчетном финансовом году, являются для главных распорядителей бюджетных средств первоочередными платежами в текущем финансовом году и оплачиваются за счет бюджетных ассигнований (лимитов бюджетных обязательств), утвержденных на текущий финансовый год в случаях:

14.1 погашения кредиторской задолженности по виду расхода 300 «Социальное обеспечение и иные выплаты населению»;

14.2 оплаты счетов за отчетный финансовый год, не превышающих суммы муниципального контракта (договора), заключенного в отчетном финансовом году (в пределах объема зарегистрированных бюджетных обязательств).

15. Муниципальные контракты (договоры), задолженность по которым превышает остаток бюджетных ассигнований (лимитов бюджетных обязательств) по соответствующему коду бюджетной классификации на 31 декабря отчетного финансового года, оплачиваются в суммах не более остатка бюджетных ассигнований (лимитов бюджетных обязательств) по соответствующему коду бюджетной классификации на 31 декабря отчетного финансового года.

Получатели средств бюджета городского округа не позднее 1 июня текущего финансового года обеспечивают завершение расходов по неисполненным обязательствам отчетного финансового года.

16. Главные администраторы бюджетных средств, которым предоставлены межбюджетные трансферты из краевого бюджета:

16.1 несут ответственность за соблюдение порядка и (или) условий предоставления (расходования) межбюджетных трансфертов, а также положений, установленных постановлением Правительства Камчатского края о мерах по обеспечению исполнения краевого бюджета;

16.2 предоставляют Управлению финансов распределение финансирования, на сумму поступивших межбюджетных трансфертов;

16.3 обеспечивают своевременное заключение и актуализацию соглашений по межбюджетным трансфертам с краевыми министерствами (агентствами), в том числе в подсистеме «Бюджетное планирование» государственной интегрированной информационной системе управления общественными финансами «Электронный бюджет» в соответствии с распоряжением администрации Петропавловск-Камчатского городского округа от 21.01.2020 № 5-р.

17. Муниципальные автономные и бюджетные учреждения обеспечивают возврат в бюджет городского округа средств в объеме остатков субсидий, предоставленных им в текущем финансовом году при досрочном прекращении выполнения муниципального задания по установленным в нем основаниям.

При досрочном прекращении выполнения муниципального задания в связи с реорганизацией муниципального автономного или бюджетного учреждения неиспользованные остатки субсидии подлежат перечислению соответствующим муниципальным автономным и бюджетным учреждениям, являющимся правопреемниками.

18. Муниципальные автономные и бюджетные учреждения обеспечивают возврат в бюджет городского округа средств субсидий на финансовое обеспечение выполнения ими муниципального задания, предоставленных в отчетном финансовом году, в объеме, соответствующем показателям, характеризующим объем неокказанной муниципальной услуги (невыполненной работы), не позднее 1 июня текущего финансового года.

19. Органам администрации, осуществляющим функции и полномочия учредителя в отношении муниципальных автономных или бюджетных учреждений, в текущем финансовом году следует обеспечить:

19.1 контроль за эффективностью использования бюджетных средств, повышением доступности и качества оказываемых автономными или бюджетными учреждениями муниципальных услуг;

19.2 контроль за своевременным возвратом муниципальными автономными и бюджетными учреждениями в бюджет городского округа остатков субсидий на иные цели, предоставленных им в текущем финансовом году;

19.3 контроль за своевременным перечислением неиспользованных остатков субсидии соответствующим муниципальным автономным и бюджетным учреждениям, являющимся правопреемниками, при досрочном прекращении выполнения муниципального задания в связи с реорганизацией муниципального автономного или бюджетного учреждения.

20. Муниципальным учреждениям своевременно обеспечивать открытость и доступность сведений о муниципальном задании и его выполнении, а также плана финансово-хозяйственной деятельности на официальном сайте в информационно-телекоммуникационной сети «Интернет» по размещению информации о государственных и муниципальных учреждениях www.bus.gov.ru.

21. Установить, что оплата услуг организаций, осуществляющих переводы денежных средств гражданам (заработная плата, пенсия и иные выплаты социального характера), производится в пределах бюджетных ассигнований (лимитов бюджетных обязательств), предусмотренных главному распорядителю бюджетных средств.

22. Установить, что первоочередными расходами бюджета городского округа являются:

22.1 заработная плата и начисления на выплаты по оплате труда;

22.2 реализация мер социальной поддержки населения городского округа;

22.3 оплата коммунальных услуг учреждениями;

22.4 погашение долговых обязательств городского округа и платежей по обслуживанию муниципального долга городского округа.

23. Установить, что использование (перераспределение) средств, зарезервированных решением о бюджете в составе утвержденных бюджетных ассигнований, осуществляется финансовым органом администрации городского округа в соответствии с абзацем пятым пункта 3 статьи 217 Бюджетного кодекса Российской Федерации.

24. Не использованные на 1 января текущего финансового года остатки межбюджетных трансфертов, подлежат возврату в краевой бюджет главными администраторами доходов, за которыми в соответствии с муниципальными правовыми актами закреплены источники доходов бюджета городского округа в соответствии со сроками, установленными соглашениями по межбюджетным трансфертам по возврату остатков межбюджетных трансфертов.

25. Главным распорядителям бюджетных средств и муниципальным учреждениям необходимо соблюдать требования распоряжения администрации городского округа о регламенте работы по интеграции закупочного и бюджетного процесса в городском округе с использованием комплекса автоматизированных систем по каждому процессу (этапу).

26. Казначейскому сопровождению подлежат средства бюджета городского округа в случаях, предусмотренных решением о бюджете, пунктом 1.1 постановления администрации Петропавловск-Камчатского городского округа от 04.03.2015 № 452 «Об определении случаев осуществления банковского сопровождения контрактов».

Не подлежат казначейскому сопровождению средства, предоставляемые из бюджета городского округа муниципальным учреждениям, юридическим лицам, индивидуальным предпринимателям, физическим лицам по муниципальным контрактам (договорам), исполнение которых подлежит банковскому сопровождению в соответствии с пунктом 1 постановления администрации Петропавловск-Камчатского городского округа от 04.03.2015 № 452 «Об определении случаев осуществления банковского сопровождения контрактов».

27. Управлению делами администрации Петропавловск-Камчатского городского округа опубликовать настоящее постановление в газете «Град Петра и Павла» и разместить на официальном сайте администрации Петропавловск-Камчатского городского округа в информационно-телекоммуникационной сети «Интернет».

28. Настоящее постановление вступает в силу после дня его официального опубликования, но не ранее 01.01.2023.

29. Контроль за исполнением настоящего постановления возложить на главных распорядителей бюджетных средств, органы администрации городского округа, осуществляющие функции и полномочия учредителя в отношении муниципальных автономных и бюджетных учреждений.

**Исполняющий полномочия Главы
Петропавловск-Камчатского городского округа
Ю.Н. Иванова**

АДМИНИСТРАЦИЯ
ПЕТРОПАВЛОВСК-КАМЧАТСКОГО ГОРОДСКОГО ОКРУГА

ПОСТАНОВЛЕНИЕ

23.12.2022 г. № 2823

О внесении изменения в постановление администрации Петропавловск-Камчатского городского округа от 29.12.2020 № 2490 «Об утверждении Порядка привлечения остатков средств на единый счет бюджета Петропавловск-Камчатского городского округа и возврата привлеченных средств»

В целях приведения в соответствие со статьей 236.1 Бюджетного кодекса Российской Федерации

ПОСТАНОВЛЯЮ:

1. Внести в постановление администрации Петропавловск-Камчатского городского округа от 29.12.2020 № 2490 «Об утверждении Порядка привлечения остатков средств на единый счет бюджета Петропавловск-Камчатского городского округа и возврата привлеченных средств» изменение, изложив приложение в редакции согласно приложению к настоящему постановлению.

2. Управлению делами администрации Петропавловск-Камчатского городского округа опубликовать настоящее постановление в газете «Град Петра и Павла» и разместить на официальном сайте администрации Петропавловск-Камчатского городского округа в информационно-телекоммуникационной сети «Интернет».

3. Настоящее постановление вступает в силу после дня его официального опубликования.

4. Контроль за исполнением настоящего постановления возложить на заместителя Главы администрации Петропавловск-Камчатского городского округа – руководителя Управления финансов администрации Петропавловск-Камчатского городского округа.

*Исполняющий полномочия Главы
Петропавловск-Камчатского городского округа
Ю.Н. Иванова*

Приложение
к постановлению администрации
Петропавловск-Камчатского
городского округа
от 23.12.2022 № 2823

Порядок привлечения остатков средств на единый счет бюджета Петропавловск-Камчатского городского округа и возврата привлеченных средств

1. Общие положения

1.1. Настоящий Порядок привлечения остатков средств на единый счет бюджета Петропавловск-Камчатского городского округа и возврата привлеченных средств (далее – Порядок) разработан в соответствии со статьей 236.1 Бюджетного кодекса Российской Федерации, Общими требованиями к порядку привлечения остатков средств на единый счет бюджета субъекта Российской Федерации (местного бюджета) и возврата привлеченных средств, утвержденными постановлением Правительства Российской Федерации от 30.03.2020 № 368, и устанавливает общие положения, условия и порядок привлечения остатков средств с казначейских счетов на единый счет бюджета Петропавловск-Камчатского городского округа (далее – бюджет городского округа) и их возврата на казначейские счета, с которых они были ранее перечислены.

1.2. Исполнение настоящего Порядка осуществляется в условиях исполнения отдельных функций по исполнению бюджета Петропавловск-Камчатского городского округа Управлением Федерального казначейства по Камчатскому краю в соответствии с Обращением о передаче функций от 07.09.2021 № 01-01-01/1702/21, подготовленным на основании пунктов 1, 4 статьи 220.2 Бюджетного кодекса Российской Федерации и согласия Управления Федерального казначейства по Камчатскому краю от 13.09.2021 № 38-09-14/12-194.

1.3. Привлечение остатков средств муниципальных учреждений Петропавловск-Камчатского городского округа (далее – Учреждения) на единый счет бюджета городского округа № 03231 «Средства местных бюджетов» (далее – единый счет бюджета городского округа № 03231), открытый Управлению финансов администрации Петропавловск-Камчатского городского округа (далее – финансовый орган) в Управлении Федерального казначейства по Камчатскому краю (далее – Управление Федерального казначейства) осуществляется Управлением Федерального казначейства за счет:

1.3.1 средств на казначейском счете № 03232 «Средства, поступающие во временное распоряжение получателей средств местных бюджетов» (далее – казначейский счет № 03232) для осуществления и отражения операций с денежными средствами, поступающими во временное распоряжение получателей средств бюджета городского округа;

1.3.2 средств на казначейском счете № 03234 «Средства муниципальных бюджетных и автономных учреждений» (далее – казначейский счет № 03234) для осуществления и отражения операций с денежными средствами бюджетных и автономных учреждений Петропавловск-Камчатского городского округа;

1.3.3 средств на казначейском счете № 03235 «Средства участников казначейского сопровождения, источником финансового обеспечения которых являются средства местных бюджетов» (далее – казначейский счет № 03235) для осуществления и отражения операций с денежными средствами участников казначейского сопровождения, источником финансового обеспечения которых являются средства бюджета городского округа;

1.3.4 средств на казначейском счете № 03236 «Средства получателей средств из бюджета, источником финансового обеспечения которых являются средства местных бюджетов» (далее – казначейский счет № 03236) для осуществления и отражения операций с денежными средствами получателей средств из бюджета городского округа, источником финансового обеспечения которых являются средства бюджета городского округа.

2. Условия и порядок привлечения остатков

2.1. Управление Федерального казначейства в рамках реализации пункта 1.3 настоящего Порядка осуществляет:

2.1.1 расчет суммы перечисляемых с соответствующих казначейских счетов № 03232, № 03234, № 03235, № 03236 средств исходя из остатка средств на единый счет бюджета городского округа № 03231, по состоянию на 16 часов местного времени (в дни, непосредственно предшествующие выходным и нерабочим праздничным дням по состоянию на 15 часов местного времени) текущего рабочего дня, уменьшенного на сумму средств, необходимых для осуществления кассовых выплат Учреждений, на основании представленных ими в Управление Федерального казначейства платежных (расчетных) документов;

2.1.2 формирование расчетного документа на сумму перечисляемых с соответствующих казначейских счетов № 03232, № 03234, № 03235, № 03236 средств исходя из их остатка на единый счет бюджета городского округа № 03231;

2.1.3 ежедневное перечисление средств с соответствующих казначейских счетов № 03232, № 03234, № 03235, № 03236 на единый счет бюджета городского округа № 03231 не позднее 17 часов местного времени (в дни, непосредственно предшествующие выходным и нерабочим, праздничным дням до 16 часов местного времени) текущего рабочего дня.

3. Условия и порядок возврата средств, привлеченных на единый счет бюджета городского округа

3.1. Управление Федерального казначейства осуществляет возврат средств в случае недостаточности средств для осуществления кассовых выплат Учреждений.

3.2. Управление Федерального казначейства для осуществления возврата средств на соответствующий казначейский счет № 03232, № 03234, № 03235, № 03236 с единого счета бюджета городского округа № 03231 (в случае недостаточности средств на соответствующем казначейском счете № 03232, № 03234, № 03235, № 03236 для осуществления кассовых выплат):

3.2.1 рассчитывает сумму перечисляемых средств исходя из суммы средств, подлежащих перечислению на основании представленных Учреждениями в Управление Федерального казначейства платежных и расчетных документов, уменьшенных на сумму остатка средств на соответствующем казначейском счете № 03232, № 03234, № 03235, № 03236 по состоянию на 16 часов местного времени (в дни, непосредственно предшествующие выходным и нерабочим праздничным дням по состоянию на 15 часов местного времени) текущего рабочего дня;

3.2.2 направляет в текущем рабочем дне в финансовый орган в электронном виде Протокол по сумме планируемых перечислений на соответствующий казначейский счет с единого счета бюджета городского округа (далее – Протокол по планируемым перечислениям) с указанием суммы перечисляемых средств;

3.2.3 осуществляет не позднее 10 часов 30 минут местного времени, следующего за текущим рабочим днем, перечисление средств с единого счета бюджета городского округа № 03231 на соответствующий казначейский счет № 03232, № 03234, № 03235, № 03236 в соответствии с Протоколом по планируемым перечислениям.

При недостаточности средств на едином счете бюджета городского округа № 03231 для осуществления кассовых выплат с соответствующего казначейского счета № 03232, № 03234, № 03235, № 03236, производит ежедневное перечисление всего остатка средств с единого счета бюджета городского округа № 03231 на соответствующий казначейский счет № 03232, № 03234, № 03235, № 03236 на начало текущего рабочего дня;

3.2.4 перечисляет не позднее второго рабочего дня, следующего за днем приема к исполнению представленных Учреждениями распоряжений об осуществлении казначейских платежей в соответствии с Протоколом по планируемым перечислениям привлеченных средств, подлежащих возврату на соответствующий казначейский счет № 03232, № 03234, № 03235, № 03236;

3.2.5 возвращает без исполнения представленные участниками бюджетного процесса Петропавловск-Камчатского городского округа распоряжения об осуществлении казначейских платежей с единого счета бюджета городского округа № 03231 с указанием причин возврата.

4. Иные положения, устанавливающие особенности привлечения остатков средств на единый счет бюджета городского округа и их возврата (при необходимости)

4.1. Финансовый орган имеет право на получение от Управления Федерального казначейства остатков по запросу в электронном виде Протокола о движении остатков средств на соответствующем казначейском счете с единого счета бюджета городского округа.

4.2. Управление Федерального казначейства в случае недостаточности остатков средств на соответствующем казначейском счете № 03232, № 03234, № 03235, № 03236 не несет ответственности по обязательствам финансового органа, главных администраторов (администраторов источников финансирования дефицита бюджета с полномочиями главного администратора), администраторов источников финансирования дефицита бюджета, главных распорядителей и (или) получателей средств бюджета городского округа, Учреждений.

4.3. Перечислении средств с единого счета бюджета городского округа № 03231 на соответствующие казначейские счета № 03232, № 03234, № 03235, № 03236 осуществляется в пределах суммы, не превышающей разницу между объемом средств, поступивших с казначейских счетов № 03232, № 03234, № 03235, № 03236 на единый счет бюджета городского округа № 03231, и объемом средств, перечисленных с единого счета бюджета городского округа № 03231 на казначейские счета № 03232, № 03234, № 03235, № 03236 в течение текущего финансового года.

АДМИНИСТРАЦИЯ
ПЕТРОПАВЛОВСК-КАМЧАТСКОГО ГОРОДСКОГО ОКРУГА

ПОСТАНОВЛЕНИЕ

23.12.2022 г. № 2825

О внесении изменений в постановление администрации Петропавловск-Камчатского городского округа от 01.09.2021 № 1895 «О порядке определения объема и предоставления субсидий некоммерческим организациям (за исключением государственных (муниципальных) учреждений) за счет средств бюджета Петропавловск-Камчатского городского округа на реализацию мероприятий, направленных на поддержку общественных инициатив по направлениям молодежной политики»

В соответствии с постановлением Правительства Российской Федерации от 18.09.2020 № 1492 «Об общих требованиях к нормативным правовым актам, муниципальным правовым актам, регулирующим предоставление субсидий, в том числе грантов в форме субсидий, юридическим лицам, индивидуальным предпринимателям, а также физическим лицам – производителям товаров, работ услуг, и о признании утратившими силу некоторых правовых актов Правительства Российской Федерации и отдельных положений некоторых актов Правительства Российской Федерации», в целях уточнения отдельных положений Порядка определения объема и предоставления субсидий некоммерческим организациям (за исключением государственных (муниципальных) учреждений) за счет средств бюджета Петропавловск-Камчатского городского округа на реализацию мероприятий, направленных на поддержку общественных инициатив по направлениям молодежной политики, утвержденном постановлением администрации Петропавловск-Камчатского городского округа от 01.09.2021 № 1895,

ПОСТАНОВЛЯЮ:

1. Внести в Порядок определения объема и предоставления субсидий некоммерческим организациям (за исключением государственных (муниципальных) учреждений) за счет средств бюджета Петропавловск-Камчатского городского округа

на реализацию мероприятий, направленных на поддержку общественных инициатив по направлениям молодежной политики, утвержденный постановлением администрации Петропавловск-Камчатского городского округа от 01.09.2021 № 1895, следующие изменения:

1.1 пункт 1.7 изложить в следующей редакции:

«1.7. Сведения о субсидии должны быть размещены на едином портале бюджетной системы Российской Федерации в информационно-телекоммуникационной сети «Интернет» в разделе единого портала (далее – единый портал) не позднее 15-го рабочего дня, следующего за днем принятия решения о бюджете (решения о внесении изменений в решение о бюджете).»;

1.2 в подпункте 2.2.3 слово «результатов» заменить словом «результата»;

1.3 в подпункте 2.3.8 слова «показателей результативности» заменить словами «значений результата»;

1.4 в пункте 3.3:

1.4.1 в абзаце первом слово «результатов» заменить словом «результата»;

1.4.2 в абзаце втором подпункта 3.3.5 слово «результатов» заменить словом «результата»;

1.5 в пункте 3.11:

1.5.1 в подпункте 3.11.2 слово «результатов» заменить словом «результата»;

1.5.2 в подпункте 3.11.3 слова «в Соглашение включается» исключить;

1.6 в пункте 3.14 слова «показателя(ей) результативности» заменить словом «результата»;

1.6 пункт 4.1 изложить в следующей редакции:

«4.1 Получатель субсидии в срок не позднее 1 декабря текущего финансового года предоставляет в Управление отчет о достижении значений результата предоставления субсидии, в соответствии с пунктами 3.2, 3.3 настоящего Порядка, по форме, установленной Соглашением.»;

1.7 пункт 5.5 изложить в следующей редакции:

«5.5 Проверка соблюдения порядка и условий предоставления субсидий, в том числе в части достижения результата предоставления субсидии, проводится Управлением.»

Органом муниципального финансового контроля проводится проверка в соответствии со статьями 268.1 и 269.2 Бюджетного кодекса Российской Федерации.»;

1.8 пункт 5.9 изложить в следующей редакции:

«5.9 Мониторинг достижения результата предоставления субсидии, указанного в пункте 3.2 настоящего Порядка, исходя из достижения значений результата предоставления субсидии, определенного соглашением, и событий, отражающих факт завершения соответствующего мероприятия по получению результата предоставления субсидии (контрольная точка), проводится Управлением в порядке и по формам, которые установлены Министерством финансов Российской Федерации.»;

1.9 приложение 4 исключить.

2. Управлению делами администрации Петропавловск-Камчатского городского округа опубликовать настоящее постановление в газете «Град Петра и Павла» и разместить на официальном сайте администрации Петропавловск-Камчатского городского округа в информационно-телекоммуникационной сети «Интернет».

3. Настоящее постановление вступает в силу после дня его официального опубликования, за исключением пункта 1.8 настоящего постановления, который вступает в силу с 01.01.2023.

4. Контроль за исполнением настоящего постановления возложить на начальника Управления культуры, спорта и молодежной политики администрации Петропавловск-Камчатского городского округа.

*Исполняющий полномочия Главы
Петропавловск-Камчатского городского округа
Ю.Н. Иванова*

АДМИНИСТРАЦИЯ
ПЕТРОПАВЛОВСК-КАМЧАТСКОГО ГОРОДСКОГО ОКРУГА

ПОСТАНОВЛЕНИЕ

23.12.2022 г. № 2826

О внесении изменений в постановление администрации Петропавловск-Камчатского городского округа от 07.02.2014 № 278 «О порядке предоставления из бюджета Петропавловск-Камчатского городского округа субсидий юридическим лицам (за исключением государственных и муниципальных учреждений) и индивидуальным предпринимателям в целях возмещения недополученных доходов в связи с оказанием услуг по проезду отдельных категорий граждан на автомобильном транспорте общего пользования на маршрутах регулярных перевозок на территории Петропавловск-Камчатского городского округа (кроме такси и маршрутных такси)»

В целях приведения в соответствие с постановлением Правительства Российской Федерации от 18.09.2020 № 1492 «Об общих требованиях к нормативным правовым актам, муниципальным правовым актам, регулирующим предоставление субсидий, в том числе грантов в форме субсидий, юридическим лицам, индивидуальным предпринимателям, а также физическим лицам – производителям товаров, работ, услуг, и о признании утратившими силу некоторых актов Правительства Российской Федерации и отдельных положений некоторых актов Правительства Российской Федерации»

ПОСТАНОВЛЯЮ:

1. Внести в Порядок предоставления из бюджета Петропавловск-Камчатского городского округа субсидий юридическим лицам (за исключением государственных и муниципальных учреждений) и индивидуальным предпринимателям в целях возмещения недополученных доходов в связи с оказанием услуг по проезду отдельных категорий граждан на автомобильном транспорте общего пользования на маршрутах регулярных перевозок на территории Петропавловск-Камчатского городского округа (кроме такси и маршрутных такси), утвержденный постановлением администрации Петропавловск-Камчатского городского округа от 07.02.2014 № 278, следующие изменения:

1.1 пункт 1.8 изложить в следующей редакции:

«1.8. Сведения о субсидии должны быть размещены на едином портале бюджетной системы Российской Федерации в информационно-телекоммуникационной сети «Интернет» в разделе единого портала (далее – единый портал) не позднее 15-го рабочего дня, следующего за днем принятия решения о бюджете (решения о внесении изменений в решение о бюджете).»;

1.2 пункт 2.2 дополнить подпунктом 2.2.4 следующего содержания:

«2.2.4 получатель субсидии не должен находиться в перечне организаций и физических лиц, в отношении которых имеются сведения об их причастности к экстремистской деятельности или терроризму, либо в перечне организаций и физических лиц, в отношении которых имеются сведения об их причастности к распространению оружия массового уничтожения.»;

1.3 в подпункте 2.5.5 слова «согласно приложению 2» заменить словами «согласно приложению 3»;

1.4 пункт 2.18 изложить в следующей редакции:

«2.18. В соглашении указывается обязательное условие о согласии получателя субсидии на осуществление Управлением проверки соблюдения получателем субсидии условий и порядка предоставления субсидий, в том числе в части достижения результата их предоставления, а также проверки органами муниципального финансового контроля в соответствии со статьями 268.1 и 269.2 Бюджетного кодекса Российской Федерации.»;

1.5 пункт 3.1 изложить в следующей редакции:

«3.1. Получатель субсидии предоставляет в Управление отчет о достижении значений результата предоставления субсидии, в соответствии с пунктом 2.24 настоящего Порядка, в сроки и по форме, установленные соглашением.»;

1.6 в разделе 4:

1.6.1 в наименовании слово «целей» исключить;

1.6.2 пункт 4.1 изложить в следующей редакции:

«4.1 Проверка соблюдения условий и порядка предоставления субсидий, в том числе в части достижения результата предоставления субсидии, проводится Управлением.»

Органом муниципального финансового контроля проводится проверка в соответствии со статьями 268.1 и 269.2 Бюджетного кодекса Российской Федерации.»;

1.6.3 в пункте 4.2:

- слова «условий, порядка и целей» заменить словами «условий и порядка»;

- слово «уполномоченным» исключить;

1.6.4 в пункте 4.4 слова «результатов, установленных пунктом 2.23» заменить словами «результата, установленного в пункте 2.24»;

1.6.5 пункт 4.5 изложить в следующей редакции:

«4.5. Мониторинг достижения результата предоставления субсидии, указанного в пункте 2.24 настоящего Порядка, исходя из достижения значений результата предоставления субсидии, определенного соглашением, и событий, отражающих факт завершения соответствующего мероприятия по получению результата предоставления субсидии (контрольная точка), проводится Управлением в порядке и по формам, которые установлены Министерством финансов Российской Федерации.»;

1.7 приложение 3 дополнить строкой пятой следующего содержания:

«

| |
|--|
| 4. Получатель субсидии не должен находиться в перечне организаций и физических лиц, в отношении которых имеются сведения об их причастности к экстремистской деятельности или терроризму, либо в перечне организаций и физических лиц, в отношении которых имеются сведения об их причастности к распространению оружия массового уничтожения. |
|--|

»;

1.8 приложение 4 исключить.

2. Управлению делами администрации Петропавловск-Камчатского городского округа опубликовать настоящее постановление в газете «Град Петра и Павла» и разместить на официальном сайте администрации Петропавловск-Камчатского городского округа в информационно-телекоммуникационной сети «Интернет».

3. Настоящее постановление вступает в силу после дня его официального опубликования, за исключением подпункта 1.6.5 настоящего постановления, который вступает в силу с 01.01.2023.

4. Контроль за исполнением настоящего постановления возложить на руководителя Управления дорожного хозяйства, транспорта и благоустройства администрации Петропавловск-Камчатского городского округа.

*Исполняющий полномочия Главы
Петропавловск-Камчатского городского округа
Ю.Н. Иванова*

ОПОВЕЩЕНИЕ

о начале публичных слушаний

На публичные слушания представляется: Проект планировки территории и проект межевания территории квартала № 6, части квартала № 7 планировочного подрайона 4.2.4. Жилой район – «Солнечный» Восточного городского планировочного района и части планировочного подрайона 2.5.1. Горнолыжный комплекс «Петровская сопка» – 1 Южного городского планировочного района в Петропавловск-Камчатском городском округе.

Перечень информационных материалов по проекту публичных слушаний:

1. Чертеж планировки территории;

2. Чертеж межевания территории.

Информационные материалы по проекту публичных слушаний представлены на экспозиции по адресу: город Петропавловск-Камчатский, улица Советская, дом 22, в холле Управления архитектуры и градостроительства администрации Петропавловск-Камчатского городского округа (этаж 3).

Оповещение дополнительно распространено на информационных стендах: около здания на улице Советская, дом 22; в местах массового скопления граждан, установленных Постановлением администрации Петропавловск-Камчатского городского округа № 183 от 12.02.2021, (МАУ «Расчетно-кассовый центр» адреса: проспект 50 лет Октября, д. 25а); а также в иных местах (Служба «одного окна» на улице Ленинградская, дом 74/1), а также в федеральной государственной информационной системе «Единый портал государственных и муниципальных услуг (функций)» (далее – единый портал).

Экспозиция открыта: с 30.12.2022 по 18.01.2023.

Часы работы: понедельник – четверг с 9⁰⁰ до 17⁰⁰ часов, пятница с 9⁰⁰ до 16⁰⁰ часов (перерыв с 13⁰⁰ до 14⁰⁰ часов).

В ходе работы экспозиции проводится консультирование посетителей экспозиции, распространение информационных материалов о проекте, подлежащем рассмотрению на публичных слушаниях.

Публичные слушания состоятся: 18.01.2023 в 12³⁰ часов по адресу: город Петропавловск-Камчатский, улица Советская, дом 22, кабинет № 205 здания Управления архитектуры и градостроительства администрации Петропавловск-Камчатского городского округа.

Время начала регистрации участников: в 12⁰⁰ часов (не позднее чем за 30 минут до начала публичных слушаний).

В период публичных слушаний участники публичных слушаний имеют право представить свои предложения и замечания по обсуждаемому проекту посредством:

1) записи в книге (журнале) учета посетителей экспозиции проекта, подлежащего рассмотрению на публичных слушаниях;

2) в письменной форме в адрес организатора публичных слушаний;

3) в письменной или устной форме в ходе проведения публичных слушаний.

Контакты организатора публичных слушаний: Организационный комитет, адрес: город Петропавловск-Камчатский, улица Советская, дом 22, телефон (4152) 30-31-00 (доб. 32-50), факс (4152) 30-25-96.

Информационные материалы по: проекту планировки территории и проекту межевания территории квартала № 6, части квартала № 7 планировочного подрайона 4.2.4. Жилой район – «Солнечный» Восточного городского планировочного района и части планировочного подрайона 2.5.1. Горнолыжный комплекс «Петровская сопка» – 1 Южного городского планировочного района в Петропавловск-Камчатском городском округе размещены на сайте администрации Петропавловск-Камчатского городского округа в информационно-телекоммуникационной сети «Интернет» по адресу: «<http://www.pkgo.ru/>», раздел Новости/Публичные слушания, общественные слушания/Объявления о слушаниях и на сайте Городской Думы Петропавловск-Камчатского городского округа «<http://www.duma.pkgo.ru/>», раздел Деятельность/Заседания Городской Думы/Публичные слушания, а также на едином портале по адресу: «<https://pos.gosuslugi.ru/>», раздел Общественные обсуждения и публичные слушания.

ОПОВЕЩЕНИЕ о начале публичных слушаний

На публичные слушания представляется: Проект планировки территории и проект межевания территории квартала № 5 планировочного подрайона 3.2.8. Жилой район «Моховая» Северного городского планировочного района в Петропавловск-Камчатском городском округе.

Перечень информационных материалов по проекту публичных слушаний:

1. Чертеж планировки территории;
2. Чертеж межевания территории.

Информационные материалы по проекту публичных слушаний представлены на экспозиции по адресу: город Петропавловск-Камчатский, улица Советская, дом 22, в холле Управления архитектуры и градостроительства администрации Петропавловск-Камчатского городского округа (этаж 3).

Оповещение дополнительно распространено на информационных стендах: около здания на улице Советская, дом 22; в местах массового скопления граждан, установленных Постановлением администрации Петропавловск-Камчатского городского округа № 183 от 12.02.2021, (МАУ «Расчетно-кассовый центр» адреса: проспект 50 лет Октября, д. 25а); а также в иных местах (Служба «одного окна» на улице Ленинградская, дом 74/1), а также в федеральной государственной информационной системе «Единый портал государственных и муниципальных услуг (функций)» (далее – единый портал).

Экспозиция открыта: с 30.12.2022 по 18.01.2023.

Часы работы: понедельник – четверг с 9⁰⁰ до 17⁰⁰ часов, пятница с 9⁰⁰ до 16⁰⁰ часов (перерыв с 13⁰⁰ до 14⁰⁰ часов).

В ходе работы экспозиции проводится консультирование посетителей экспозиции, распространение информационных материалов о проекте, подлежащем рассмотрению на публичных слушаниях.

Публичные слушания состоятся: 18.01.2023 в 10³⁰ часов по адресу: город Петропавловск-Камчатский, улица Советская, дом 22, кабинет № 205 здания Управления архитектуры и градостроительства администрации Петропавловск-Камчатского городского округа.

Время начала регистрации участников: в 10⁰⁰ часов (не позднее чем за 30 минут до начала публичных слушаний).

В период публичных слушаний участники публичных слушаний имеют право представить свои предложения и замечания по обсуждаемому проекту посредством:

- 1) записи в книге (журнале) учета посетителей экспозиции проекта, подлежащего рассмотрению на публичных слушаниях;
- 2) в письменной форме в адрес организатора публичных слушаний;
- 3) в письменной или устной форме в ходе проведения публичных слушаний.

Контакты организатора публичных слушаний: Организационный комитет, адрес: город Петропавловск-Камчатский, улица Советская, дом 22, телефон (4152) 30-31-00 (доб. 32-50), факс (4152) 30-25-96.

Информационные материалы по: проекту планировки территории и проекту межевания территории квартала № 5 планировочного подрайона 3.2.8. Жилой район «Моховая» Северного городского планировочного района в Петропавловск-Камчатском городском округе размещены на сайте администрации Петропавловск-Камчатского городского округа в информационно-телекоммуникационной сети «Интернет» по адресу: «<http://www.pkgo.ru/>», раздел Новости/Публичные слушания, общественные слушания/Объявления о слушаниях и на сайте Городской Думы Петропавловск-Камчатского городского округа «<http://www.duma.pkgo.ru/>», раздел Деятельность/Заседания Городской Думы/Публичные слушания, а также на едином портале по адресу: «<https://pos.gosuslugi.ru/>», раздел Общественные обсуждения и публичные слушания.

СООБЩЕНИЕ

о планировании установлении публичного сервитута в целях размещения (эксплуатация) неотъемлемых частей линейного объекта системы теплоснабжения

| | |
|--|---|
| 1. Наименование уполномоченного органа, которым рассматривается ходатайство об установлении публичного сервитута | Администрация Петропавловск-Камчатского городского округа в лице Управления имущественных и земельных отношений администрации Петропавловск-Камчатского городского округа (далее – Управление) |
| 2. Цель установления публичного сервитута | Эксплуатация существующих сетей теплоснабжения: Участок тепловой сети от УТП-6 до ЦТП-4, протяженностью 154 м, с кадастровым номером 41:01:0010126:3896 – в пределах границ охранной зоны. |
| 3. Адрес или иное описание местоположения земельного участка (участков), в отношении которого (которых) испрашивается публичный сервитут | - земельный участок с кадастровым номером 41:01:0010126:3 местоположение установлено относительно ориентира, расположенного за пределами участка. Ориентир здание жилого дома. Участок находится примерно в 71 м, по направлению на северо-восток от ориентира. Почтовый адрес ориентира: Камчатский край, г. Петропавловск-Камчатский, ул. Солнечная, д.19/1; - земельный участок с кадастровым номером 41:01:0010126:465, местоположение: Камчатский край, г. Петропавловск-Камчатский ул. Солнечная, на земельном участке расположено сооружение тепломагистраль № 3; |
| 4. Адрес, по которому заинтересованные лица могут ознакомиться с поступившим ходатайством и прилагаемым к нему | Заинтересованные лица могут ознакомиться с поступившим ходатайством об установлении публичного сервитута и прилагаемым к нему описанием местоположения границ публичного сервитута по адресу: г. Петропавловск-Камчатский, ул. Ленинская, д. 12, здание |

| | |
|---|--|
| описанием местоположения границ публичного сервитута, подать заявления об учете их прав на земельные участки, а также срок подачи указанных заявлений, время приема заинтересованных лиц для ознакомления с поступившим ходатайством об установлении публичного сервитута | Администрации ПКГО, каб. 454. Приемное время: понедельник – четверг с 09.00 до 17.30, пятница с 09.00 до 16.00, перерыв с 13.00 до 14.00 часов Правообладатели земельных участков, в отношении которых испрашивается публичный сервитут, если их права не зарегистрированы в Едином государственном реестре недвижимости, могут подать заявление в Управление об учете их прав (обременения права) на земельные участки с приложением копий документов, подтверждающих эти права (обременения прав), в течение тридцати дней со дня опубликования сообщения о возможном установлении публичного сервитута |
| 5. Официальные сайты в информационно-телекоммуникационной сети «Интернет», на которых размещается сообщение о поступившем ходатайстве | http://www.pkgo.ru/ в разделе «Объявления» |
| 7. Официальные сайты в информационно-телекоммуникационной сети «Интернет», на которых размещена документация по планировке территории | Официальный сайт администрации Петропавловск-Камчатского городского округа в информационно-телекоммуникационной сети «Интернет», по адресу: http://www.pkgo.ru/ в разделе «Градостроительство» вкладка «утвержденные проекты» |
| 8. Описание местоположение границ публичного сервитута размещены в формате xml в облачном хранилище по ссылке: | https://disk.yandex.ru/d/_PxoEZByWRh6ow |

СООБЩЕНИЕ

о планировании установлении публичного сервитута в целях размещения (эксплуатация) неотъемлемых частей линейного объекта системы теплоснабжения

| | |
|--|--|
| 1. Наименование уполномоченного органа, которым рассматривается ходатайство об установлении публичного сервитута | Администрация Петропавловск-Камчатского городского округа в лице Управления имущественных и земельных отношений администрации Петропавловск-Камчатского городского округа (далее – Управление) |
| 2. Цель установления публичного сервитута | Эксплуатация существующих тепловых сетей: от ТМ-3, протяженностью 187 м, с кадастровым номером 41:01:0010125:2064 – в пределах границ охранной зоны. |
| 3. Адрес или иное описание местоположения земельного участка (участков), в отношении которого (которых) испрашивается публичный сервитут | - земельный участок с кадастровым номером 41:01:0010125:209 местоположение установлено относительно ориентира, расположенного за пределами участка. Ориентир здание жилого дома. Участок находится примерно в 213 м, по направлению на юго-восток от ориентира. Почтовый адрес ориентира: Камчатский край, г. Петропавловск-Камчатский, ул. Пограничная, д. 55; - земельный участок с кадастровым номером 41:01:0010125:291, местоположение: Камчатский край, г. Петропавловск-Камчатский ул. Пограничная, на земельном участке расположено сооружение тепломагистраль № 3; |
| 4. Адрес, по которому заинтересованные лица могут ознакомиться с поступившим ходатайством и прилагаемым к нему описанием местоположения границ публичного сервитута, подать заявления об учете их прав на земельные участки, а также срок подачи указанных заявлений, время приема заинтересованных лиц для ознакомления с поступившим ходатайством об установлении публичного сервитута | Заинтересованные лица могут ознакомиться с поступившим ходатайством об установлении публичного сервитута и прилагаемым к нему описанием местоположения границ публичного сервитута по адресу: г. Петропавловск-Камчатский, ул. Ленинская, д. 12, здание Администрации ПКГО, каб. 454. Приемное время: понедельник – четверг с 09.00 до 17.30, пятница с 09.00 до 16.00, перерыв с 13.00 до 14.00 часов Правообладатели земельных участков, в отношении которых испрашивается публичный сервитут, если их права не зарегистрированы в Едином государственном реестре недвижимости, могут подать заявление в Управление об учете их прав (обременения права) на земельные участки с приложением копий документов, подтверждающих эти права (обременения прав), в течение тридцати дней со дня опубликования сообщения о возможном установлении публичного сервитута |
| 5. Официальные сайты в информационно-телекоммуникационной сети «Интернет», на которых размещается сообщение о поступившем ходатайстве | http://www.pkgo.ru/ в разделе «Объявления» |
| 7. Официальные сайты в информационно-телекоммуникационной сети «Интернет», на которых размещена документация по планировке территории | Официальный сайт администрации Петропавловск-Камчатского городского округа в информационно-телекоммуникационной сети «Интернет», по адресу: http://www.pkgo.ru/ в разделе «Градостроительство» вкладка «утвержденные проекты» |
| 8. Описание местоположение границ публичного сервитута размещены в формате xml в облачном хранилище по ссылке: | https://disk.yandex.ru/d/_PxoEZByWRh6ow |

АДМИНИСТРАЦИЯ
ПЕТРОПАВЛОВСК-КАМЧАТСКОГО ГОРОДСКОГО ОКРУГА

ПОСТАНОВЛЕНИЕ

23.12.2022 г. № 2828

Об утверждении проекта внесения изменений в проект межевания территории «Малозэтажная жилая застройка (в целях предоставления земельных участков гражданам, имеющим 3-х и более детей) в районе Восточного шоссе» в Петропавловск-Камчатском городском округе, утвержденный постановлением администрации Петропавловск-Камчатского городского округа от 29.12.2015 № 2900а

В соответствии со статьей 46 Градостроительного кодекса Российской Федерации, в соответствии с подпунктом 3 пункта 3 постановления Правительства Камчатского края от 20.07.2022 № 381-П «Об установлении в 2022 году случаев утверждения в Камчатском крае проектов генеральных планов поселений, проектов генеральных планов городских округов, проектов правил землепользования и застройки муниципальных образований в Камчатском крае, проектов планировки территории, проектов межевания территории, проектов, предусматривающих внесение изменений в один из указанных утвержденных документов без проведения общественных обсуждений или публичных слушаний»

ПОСТАНОВЛЯЮ:

1. Утвердить проект внесения изменений в проект межевания территории «Малозэтажная жилая застройка (в целях предоставления земельных участков гражданам, имеющим 3-х и более детей) в районе Восточного шоссе» в Петропавловск-Камчатском городском округе, утвержденный постановлением администрации Петропавловск-Камчатского городского округа от 29.12.2015 № 2900, согласно приложению.

2. Управлению делами администрации Петропавловск-Камчатского городского округа в течение семи дней со дня принятия настоящего постановления опубликовать его в газете «Град Петра и Павла» и разместить на официальном сайте администрации Петропавловск-Камчатского городского округа в информационно-телекоммуникационной сети «Интернет».

3. Настоящее постановление вступает в силу после дня его официального опубликования.

4. Контроль за исполнением настоящего постановления возложить на руководителя Управления архитектуры и градостроительства администрации Петропавловск-Камчатского городского округа.

*Исполняющий полномочия Главы
Петропавловск-Камчатского городского округа
Ю.Н. Иванова*

Приложение
к постановлению администрации
Петропавловск-Камчатского
городского округа
от 23.12.2022 № 2828

Проект внесения изменений в проект межевания территории «Малозэтажная жилая застройка (в целях предоставления земельных участков гражданам, имеющим 3-х и более детей) в районе Восточного шоссе» в Петропавловск- Камчатском городском округе, утвержденный постановлением администрации Петропавловск- Камчатского городского округа от 29.12.2015 № 2900

ИНДИВИДУАЛЬНЫЙ ПРЕДПРИНИМАТЕЛЬ
БЕЛОУСОВ ГЕОРГИЙ ГЕННАДЬЕВИЧ

Экз. № 1

Проект внесения изменений

в проект межевания территории «Малозэтажная жилая застройка
(в целях предоставления земельных участков гражданам, имеющим
3-х и более детей) в районе Восточного шоссе» в Петропавловск-
Камчатском городском округе, утвержденный постановлением
администрации Петропавловск-Камчатского городского округа
от 29.12.2015 № 2900

Шифр: ПМТ – 31/22

ТОМ 1

Основная часть проекта межевания территории

г. Петропавловск-Камчатский
2022 год

Содержание

| № | Раздел | Стр. |
|------|---|------|
| | Содержание | 2 |
| 1. | Пояснительная записка | |
| 1.1. | Основание для подготовки проекта межевания территории | 3 |
| 1.2. | Сведения об использованных материалах | 4 |
| 1.3. | Современное состояние территории проектирования | 6 |
| 1.4. | Перечень и сведения о площади образуемых земельных участков, способах их образования, видах их разрешенного использования | 7 |
| 2. | Графические приложения | |
| | Чертеж межевания территории | |

2

1. ПОЯСНИТЕЛЬНАЯ ЗАПИСКА

1.1. Основание для подготовки проекта межевания территории

Проект внесения изменений в проект межевания территории «Малозэтажная жилая застройка (в целях предоставления земельных участков гражданам, имеющим 3-х и более детей) в районе Восточного шоссе» в Петропавловск-Камчатском городском округе, утвержденный постановлением администрации Петропавловск-Камчатского городского округа от 29.12.2015 № 2900, подготовлен на основании муниципального контракта № 5 от 05.10.2022 с Управлением архитектуры и градостроительства администрации Петропавловск-Камчатского городского округа.

Целью внесения изменения в проект межевания территории является уточнение границ незастроенных земельных участков, планируемых для предоставления физическим и юридическим лицам для жилищного строительства на незастроенных территориях, а также уточнение границ земельных участков, предназначенных для размещения объектов социального назначения, на незастроенных территориях, обеспечение реализации Генерального плана Петропавловск-Камчатского городского округа для устойчивого развития территории.

3

1.2. Сведения об использованных материалах

При разработке проекта внесения изменений в проект межевания территории использовалась следующая нормативно-правовая документация:

1. Градостроительный кодекс Российской Федерации;
2. Земельный кодекс Российской Федерации (далее – ЗК РФ);
3. Федеральный закон от 06.10.2003 № 131-ФЗ «Об общих принципах организации местного самоуправления в Российской Федерации»;
4. Федеральный закон от 18.06.2001 № 78-ФЗ «О землеустройстве»;
5. Федеральный закон от 24.07.2007 № 221-ФЗ «О кадастровой деятельности»;
6. Постановление Правительства Российской Федерации от 31.03.2017 № 402 «Об утверждении Правил выполнения инженерных изысканий, необходимых для подготовки документации по планировке территории, перечня видов инженерных изысканий, необходимых для подготовки документации по планировке территории и о внесении изменений в Постановление Правительства Российской Федерации от 19 января 2006 г. № 20»;
7. Постановление Правительства Российской Федерации от 22.04.2017 № 485 «О составе материалов и результатов инженерных изысканий, подлежащих размещению в государственных информационных системах обеспечения градостроительной деятельности, Едином государственном фонде данных о состоянии окружающей среды, ее загрязнении, а также о форме и порядке их представления»;
8. Постановление Правительства Российской Федерации от 02.04.2022 № 575 «Об особенностях подготовки, согласования, утверждения, продления сроков действия документации по планировке территории, градостроительных планов земельных участков, выдачи разрешений на строительство объектов капитального строительства, разрешений на ввод в эксплуатацию»;
9. СП 42.13330.2016 Градостроительство. Планировка и застройка городских и сельских поселений. Актуализированная редакция СНиП 2.07.01-89*, утвержденный приказом Министерства строительства и жилищно-коммунального хозяйства Российской Федерации от 30.12.2016 № 1034/пр.;
10. СП 438.1325800.2019 Инженерные изыскания при планировке территорий. Общие требования;
11. СП 47.13330.2016 Инженерные изыскания для строительства. Основные положения. Актуализированная редакция СНиП 11-02-96;
12. Закон Камчатского края от 14.10.2012 № 160 «О регулировании отдельных вопросов градостроительной деятельности в Камчатском крае»;
13. Постановление Правительства Камчатского края от 20.07.2022 № 381-П «Об установлении в 2022 году случаев утверждения в Камчатском крае проектов генеральных планов поселений, проектов генеральных планов

4

городских округов, проектов правил землепользования и застройки муниципальных образований в Камчатском крае, проектов планировки, проектов межевания территории, проектов, предусматривающих внесение изменений в один из указанных утвержденных документов без проведения общественных обсуждений или публичных слушаний».

14. Местные нормативы градостроительного проектирования Петропавловск-Камчатского городского округа утверждены Решением Городской Думы Петропавловск-Камчатского городского округа от 21.03.2018 № 124-р «О принятии решения об утверждении местных нормативов градостроительного проектирования Петропавловск-Камчатского городского округа»;

15. Решение Городской Думы Петропавловск-Камчатского городского округа Камчатского края от 25.12.2019 № 218-нд «О внесении изменений в генеральный план Петропавловск-Камчатского городского округа, утвержденный Решением городской Думы Петропавловск-Камчатского городского округа от 23.12.2009 № 697-р»;

16. Решение Городской Думы Петропавловск-Камчатского городского округа от 12.10.2010 № 294-нд «О правилах землепользования и застройки Петропавловск-Камчатского городского округа»;

17. Муниципальная программа «Обеспечение доступным и комфортным жильем жителей Петропавловск-Камчатского городского округа», утвержденная постановлением администрации Петропавловск-Камчатского городского округа от 13.10.2016 № 1985;

18. Проект межевания территории «Малозэтажная жилая застройка (в целях предоставления земельных участков гражданам, имеющим 3-х и более детей) в районе Восточного шоссе» в Петропавловск-Камчатском городском округе, утвержденный постановлением администрации Петропавловск-Камчатского городского округа от 29.12.2015 № 2900.

5

1.2. Сведения об использованных материалах

При разработке проекта внесения изменений в проект межевания территории использовалась следующая нормативно-правовая документация:

1. Градостроительный кодекс Российской Федерации;
2. Земельный кодекс Российской Федерации (далее – ЗК РФ);
3. Федеральный закон от 06.10.2003 № 131-ФЗ «Об общих принципах организации местного самоуправления в Российской Федерации»;
4. Федеральный закон от 18.06.2001 № 78-ФЗ «О землеустройстве»;
5. Федеральный закон от 24.07.2007 № 221-ФЗ «О кадастровой деятельности»;
6. Постановление Правительства Российской Федерации от 31.03.2017 № 402 «Об утверждении Правил выполнения инженерных изысканий, необходимых для подготовки документации по планировке территории, перечня видов инженерных изысканий, необходимых для подготовки документации по планировке территории и о внесении изменений в Постановление Правительства Российской Федерации от 19 января 2006 г. № 20»;
7. Постановление Правительства Российской Федерации от 22.04.2017 № 485 «О составе материалов и результатов инженерных изысканий, подлежащих размещению в государственных информационных системах обеспечения градостроительной деятельности, Едином государственном фонде данных о состоянии окружающей среды, ее загрязнении, а также о форме и порядке их представления»;
8. Постановление Правительства Российской Федерации от 02.04.2022 № 575 «Об особенностях подготовки, согласования, утверждения, продления сроков действия документации по планировке территории, градостроительных планов земельных участков, выдачи разрешений на строительство объектов капитального строительства, разрешений на ввод в эксплуатацию»;
9. СП 42.13330.2016 Градостроительство. Планировка и застройка городских и сельских поселений. Актуализированная редакция СНиП 2.07.01-89*, утвержденный приказом Министерства строительства и жилищно-коммунального хозяйства Российской Федерации от 30.12.2016 № 1034/пр.;
10. СП 438.1325800.2019 Инженерные изыскания при планировке территорий. Общие требования;
11. СП 47.13330.2016 Инженерные изыскания для строительства. Основные положения. Актуализированная редакция СНиП 11-02-96;
12. Закон Камчатского края от 14.11.2012 № 160 «О регулировании отдельных вопросов градостроительной деятельности в Камчатском крае»;
13. Постановление Правительства Камчатского края от 20.07.2022 № 381-П «Об установлении в 2022 году случаев утверждения в Камчатском крае проектов генеральных планов поселений, проектов генеральных планов

4

1.3. Современное состояние территории проектирования

Территория, в отношении которой подготовлен проект внесения изменений в проект межевания территории «Малозэтажная жилая застройка (в целях предоставления земельных участков гражданам, имеющим 3-х и более детей) в районе Восточного шоссе» в Петропавловск-Камчатском городском округе, расположена на востоке Петропавловск-Камчатского городского округа, на которой отсутствуют объекты капитального строительства, объекты транспортной инфраструктуры, инженерные сети и сооружения. Площадь территории в границах проекта внесения изменений в проект межевания территории – 21,0 га.

Координаты территории, в отношении которой подготовлен проект внесения изменений в проект межевания территории, приведены в таблице 1.

Таблица 1

Сведения о границах территории проектирования, содержащие перечень координат характерных точек этих границ в системе координат, используемой для ведения Единого государственного реестра недвижимости

| X | Y |
|-----------|------------|
| 563917,84 | 1415136,76 |
| 563839,53 | 1415614,77 |
| 563823,49 | 1415669,39 |
| 563789,09 | 1415783,06 |
| 563779,66 | 1415826,25 |
| 563796,30 | 1415941,27 |
| 563827,09 | 1415995,80 |
| 563771,51 | 1416165,22 |
| 563708,64 | 1416138,33 |
| 563692,38 | 1416131,37 |
| 563648,09 | 1416120,28 |
| 563631,12 | 1416050,21 |
| 563627,46 | 1416050,72 |
| 563622,22 | 1416013,48 |
| 563621,37 | 1416009,96 |
| 563619,11 | 1416000,64 |
| 563604,54 | 1415949,13 |
| 563591,38 | 1415901,81 |
| 563579,45 | 1415858,30 |
| 563584,30 | 1415856,95 |
| 563566,22 | 1415798,12 |
| 563551,48 | 1415753,98 |
| 563555,39 | 1415714,34 |
| 563561,60 | 1415653,16 |
| 563574,17 | 1415561,44 |
| 563590,39 | 1415479,35 |

6

| | |
|-----------|------------|
| 563620,09 | 1415390,58 |
| 563634,48 | 1415395,34 |
| 563652,33 | 1415307,56 |
| 563738,56 | 1415317,85 |
| 563736,92 | 1415288,47 |
| 563754,79 | 1415166,10 |
| 563786,69 | 1415132,82 |
| 563800,68 | 1415123,78 |
| 563917,84 | 1415136,76 |

В границах разрабатываемого проекта межевания территории объекты культурного наследия, границы лесничеств, лесопарков, участковых лесничеств, лесных кварталов, лесотаксационных выделов или частей лесотаксационных выделов отсутствуют.

Территория, в отношении которой подготовлен проект внесения изменений в проект межевания территории находится в границах Петропавловск-Камчатского городского округа.

1.4. Перечень и сведения о площади образуемых земельных участков, способах их образования, видах их разрешенного использования

Категория земель всех формируемых земельных участков – земли населенных пунктов.

В соответствии с Решением Городской Думы Петропавловск-Камчатского городского округа от 12.10.2010 № 294-нд «О Правилах землепользования и застройки Петропавловск-Камчатского городского округа» проектируемая территория расположена в территориальной зоне ЖЗ (зона смешанной застройки малоэтажными жилыми домами).

Предельные (минимальные и/или максимальные) размеры земельных участков и предельные параметры разрешенного строительства территориальной зоны ЖЗ указаны в таблице 2:

Таблица 2

| Зона | Предельные размеры земельных участков | | | | Предельное количество этажей | | Мин. отступы от границ земельного участка, м | Мин. / макс. процент застройки в границах земельного участка |
|------|---|-------|--|--------|------------------------------|-------|--|--|
| | площадь, кв.м. /для одного объекта жилого назначения/ | | площадь, кв.м. /для объектов иного назначения/ | | мин. | макс. | | |
| | мин. | макс. | мин. | макс. | | | | |
| ЖЗ | 160 | 5000 | 200 | 150000 | 1 | 4 | 3 - 5 <*> | 30/70 |

<*> - при рассмотрении блокированной жилой застройки размер минимальных отступов от границ земельного участка указан со стороны основных фасадов.

| | | | |
|-------------------|---|---|------|
| ЗУ3 | для индивидуального жилищного строительства (2.1) | Земельный участок образуется путем перераспределения земельного участка с кадастровым номером 41:01:0010120:142 (раздел которого осуществлен, в измененных границах) с землями государственная собственность на которые не разграничена | 1500 |
| Координаты | | | |
| X | | Y | |
| 563873,72 | | 1415363,65 | |
| 563860,13 | | 1415404,25 | |
| 563826,87 | | 1415393,17 | |
| 563840,40 | | 1415352,56 | |
| 563873,72 | | 1415363,65 | |
| ЗУ4 | для индивидуального жилищного строительства (2.1) | Земельный участок образуется путем перераспределения земельного участка с кадастровым номером 41:01:0010120:142 (раздел которого осуществлен, в измененных границах) с землями государственная собственность на которые не разграничена | 1500 |
| Координаты | | | |
| X | | Y | |
| 563860,13 | | 1415404,25 | |
| 563846,66 | | 1415444,87 | |
| 563813,35 | | 1415433,77 | |
| 563826,87 | | 1415393,17 | |
| 563860,13 | | 1415404,25 | |
| ЗУ5 | для индивидуального жилищного строительства (2.1) | Земельный участок образуется путем перераспределения земельного участка с кадастровым номером 41:01:0010120:142 (раздел которого осуществлен, в измененных границах) с землями государственная собственность на которые не разграничена | 1500 |
| Координаты | | | |
| X | | Y | |
| 563846,66 | | 1415444,87 | |
| 563833,10 | | 1415485,46 | |
| 563799,82 | | 1415474,38 | |
| 563813,35 | | 1415433,77 | |
| 563846,66 | | 1415444,87 | |
| ЗУ6 | объекты культурно-досуговой деятельности (3.6.1) | Земельный участок образуется путем перераспределения земельного участка с кадастровым номером 41:01:0010120:142 (раздел которого осуществлен, в | 3069 |

Земельные участки с условными номерами ЗУ1, ЗУ2, ЗУ28, ЗУ29, ЗУ33, ЗУ45, ЗУ46 образуются из земель, государственная собственность на которые не разграничена.

Земельные участки с условными номерами ЗУ8, ЗУ9, ЗУ10, ЗУ11, ЗУ16, ЗУ17, ЗУ18, ЗУ19, ЗУ20, ЗУ21, ЗУ22, ЗУ23, ЗУ24, ЗУ38, ЗУ39, ЗУ40 образованы путем раздела земельного участка с кадастровым номером 41:01:0010120:142 с сохранением исходного земельного участка в измененных границах в соответствии с пунктом 1 части 6 статьи 11.4 ЗК РФ.

Земельные участки с условными номерами ЗУ3, ЗУ4, ЗУ5, ЗУ6, ЗУ7, ЗУ12, ЗУ13, ЗУ14, ЗУ15, ЗУ25, ЗУ26, ЗУ27, ЗУ30, ЗУ31, ЗУ32, ЗУ34, ЗУ35, ЗУ36, ЗУ37, ЗУ41, ЗУ42, ЗУ43, ЗУ44, ЗУ47, ЗУ48 образованы путем перераспределения земельного участка с кадастровым номером 41:01:0010120:142 (раздел которого осуществлен, в измененных границах) с землями государственная собственность на которые не разграничена.

Перечень, сведения о площади и виде разрешенного использования образуемых земельных участков и возможные способы их образования приведены в таблице 3.

Таблица 3

Перечень, сведения о площади и виде разрешенного использования образуемых земельных участков, в том числе возможные способы их образования

| Условный номер ЗУ | Вид разрешенного использования земельного участка | Способ образования земельного участка | Площадь, кв.м |
|-------------------|---|--|---------------|
| ЗУ1 | предоставление коммунальных услуг (3.1.1) | Земельный участок образуется из земель, государственная собственность на которые не разграничена | 200 |
| Координаты | | | |
| X | | Y | |
| 563801,20 | | 1415176,94 | |
| 563800,96 | | 1415192,22 | |
| 563787,67 | | 1415191,86 | |
| 563788,17 | | 1415176,76 | |
| 563801,20 | | 1415176,94 | |
| ЗУ2 | предоставление коммунальных услуг (3.1.1) | Земельный участок образуется из земель, государственная собственность на которые не разграничена | 200 |
| Координаты | | | |
| X | | Y | |
| 563897,83 | | 1415211,77 | |
| 563895,80 | | 1415226,32 | |
| 563882,27 | | 1415224,28 | |
| 563884,27 | | 1415209,87 | |

| | | | |
|-------------------|---|---|-----|
| ЗУ7 | предоставление коммунальных услуг (3.1.1) | Земельный участок образуется путем перераспределения земельного участка с кадастровым номером 41:01:0010120:142 (раздел которого осуществлен, в измененных границах) с землями государственная собственность на которые не разграничена | 200 |
| Координаты | | | |
| X | | Y | |
| 563792,87 | | 1415320,51 | |
| 563792,87 | | 1415333,39 | |
| 563777,25 | | 1415333,71 | |
| 563776,80 | | 1415321,35 | |
| 563792,87 | | 1415320,51 | |
| 563833,79 | | 1415324,94 | |
| ЗУ8 | благоустройство территории (12.0.2) | Земельный участок образуется путем раздела земельного участка с кадастровым номером 41:01:0010120:142 с сохранением исходного земельного участка в измененных границах | 271 |
| Координаты | | | |
| X | | Y | |
| 563781,47 | | 1415429,39 | |
| 563755,81 | | 1415464,13 | |
| 563766,85 | | 1415430,98 | |
| 563768,64 | | 1415425,60 | |
| 563781,47 | | 1415429,39 | |
| ЗУ9 | благоустройство территории (12.0.2) | Земельный участок образуется путем раздела земельного участка с кадастровым номером 41:01:0010120:142 с сохранением исходного земельного участка в измененных границах | 767 |

| Координаты | | | |
|------------|---|---|------|
| X | | Y | |
| 563745,20 | | 1415478,49 | |
| 563717,66 | | 1415515,78 | |
| 563707,78 | | 1415513,38 | |
| 563721,98 | | 1415470,76 | |
| 563745,20 | | 1415478,49 | |
| ЗУ10 | благоустройство территории (12.0.2) | Земельный участок образуется путем раздела земельного участка с кадастровым номером 41:01:0010120:142 с сохранением исходного земельного участка в измененных границах | 1462 |
| Координаты | | | |
| X | | Y | |
| 563740,46 | | 1415510,15 | |
| 563736,86 | | 1415521,03 | |
| 563735,11 | | 1415529,93 | |
| 563764,56 | | 1415535,69 | |
| 563763,40 | | 1415541,58 | |
| 563733,96 | | 1415535,82 | |
| 563726,64 | | 1415573,23 | |
| 563724,27 | | 1415585,33 | |
| 563695,25 | | 1415580,52 | |
| 563696,87 | | 1415569,17 | |
| 563740,46 | | 1415510,15 | |
| ЗУ11 | дошкольное, начальное и среднее общее образование (3.5.1) | Земельный участок образуется путем раздела земельного участка с кадастровым номером 41:01:0010120:142 с сохранением исходного земельного участка в измененных границах | 5189 |
| Координаты | | | |
| X | | Y | |
| 563753,88 | | 1415590,24 | |
| 563752,33 | | 1415601,66 | |
| 563742,40 | | 1415674,61 | |
| 563712,59 | | 1415671,41 | |
| 563682,72 | | 1415668,59 | |
| 563695,25 | | 1415580,52 | |
| 563753,88 | | 1415590,24 | |
| ЗУ12 | для индивидуального жилищного строительства (2.1) | Земельный участок образуется путем перераспределения земельного участка с кадастровым номером 41:01:0010120:142 (раздел которого осуществлен, в измененных границах) с землями государственная собственность на которые не разграничена | 1500 |
| Координаты | | | |
| X | | Y | |

11

| 563713,21 | | 1415864,73 | |
|------------|---|--|------|
| 563673,78 | | 1415865,69 | |
| 563672,45 | | 1415830,53 | |
| 563702,20 | | 1415830,54 | |
| 563708,38 | | 1415832,81 | |
| 563721,21 | | 1415832,81 | |
| ЗУ16 | магазины (4.4) | Земельный участок образуется путем раздела земельного участка с кадастровым номером 41:01:0010120:142 с сохранением исходного земельного участка в измененных границах | 1148 |
| Координаты | | | |
| X | | Y | |
| 563713,21 | | 1415864,73 | |
| 563699,56 | | 1415918,27 | |
| 563674,10 | | 1415873,99 | |
| 563673,78 | | 1415865,69 | |
| 563713,21 | | 1415864,73 | |
| ЗУ17 | благоустройство территории (12.0.2) | Земельный участок образуется путем раздела земельного участка с кадастровым номером 41:01:0010120:142 с сохранением исходного земельного участка в измененных границах | 3555 |
| Координаты | | | |
| X | | Y | |
| 563732,45 | | 1415815,35 | |
| 563735,81 | | 1415910,17 | |
| 563744,14 | | 1415995,71 | |
| 563699,56 | | 1415918,27 | |
| 563713,21 | | 1415864,73 | |
| 563721,21 | | 1415832,81 | |
| 563726,87 | | 1415832,81 | |
| 563732,45 | | 1415815,35 | |
| ЗУ18 | предоставление коммунальных услуг (3.1.1) | Земельный участок образуется путем раздела земельного участка с кадастровым номером 41:01:0010120:142 с сохранением исходного земельного участка в измененных границах | 293 |
| Координаты | | | |
| X | | Y | |
| 563690,71 | | 1415932,95 | |
| 563700,35 | | 1415949,70 | |
| 563679,53 | | 1415950,93 | |
| 563677,82 | | 1415933,56 | |
| 563690,71 | | 1415932,95 | |
| ЗУ19 | благоустройство территории (12.0.2) | Земельный участок образуется путем раздела земельного участка с кадастровым номером | 2709 |

13

| 563707,55 | | 1415721,30 | |
|------------|---|---|------|
| 563706,16 | | 1415735,06 | |
| 563702,55 | | 1415770,83 | |
| 563672,66 | | 1415768,25 | |
| 563677,70 | | 1415718,29 | |
| 563707,55 | | 1415721,30 | |
| ЗУ13 | благоустройство территории (12.0.2) | Земельный участок образуется путем перераспределения земельного участка с кадастровым номером 41:01:0010120:142 (раздел которого осуществлен, в измененных границах) с землями государственная собственность на которые не разграничена | 578 |
| Координаты | | | |
| X | | Y | |
| 563732,45 | | 1415773,31 | |
| 563732,45 | | 1415781,94 | |
| 563702,20 | | 1415780,78 | |
| 563672,45 | | 1415779,29 | |
| 563672,45 | | 1415770,29 | |
| 563672,66 | | 1415768,25 | |
| 563702,55 | | 1415770,83 | |
| 563702,44 | | 1415771,91 | |
| 563732,45 | | 1415773,31 | |
| ЗУ14 | для индивидуального жилищного строительства (2.1) | Земельный участок образуется путем перераспределения земельного участка с кадастровым номером 41:01:0010120:142 (раздел которого осуществлен, в измененных границах) с землями государственная собственность на которые не разграничена | 1500 |
| Координаты | | | |
| X | | Y | |
| 563702,20 | | 1415780,78 | |
| 563702,20 | | 1415830,54 | |
| 563672,45 | | 1415830,54 | |
| 563672,45 | | 1415779,29 | |
| 563702,20 | | 1415780,78 | |
| ЗУ15 | для индивидуального жилищного строительства (2.1) | Земельный участок образуется путем перераспределения земельного участка с кадастровым номером 41:01:0010120:142 (раздел которого осуществлен, в измененных границах) с землями государственная собственность на которые не разграничена | 1500 |
| Координаты | | | |
| X | | Y | |
| 563721,21 | | 1415832,81 | |

12

| | | 41:01:0010120:142 с сохранением исходного земельного участка в измененных границах | |
|------------|-------------------------------------|--|------|
| Координаты | | | |
| X | | Y | |
| 563720,38 | | 1415984,51 | |
| 563705,73 | | 1416030,29 | |
| 563691,03 | | 1416076,21 | |
| 563679,53 | | 1415950,93 | |
| 563700,35 | | 1415949,70 | |
| 563720,38 | | 1415984,51 | |
| 563705,25 | | 1415980,20 | |
| 563704,42 | | 1415982,80 | |
| 563702,28 | | 1415982,20 | |
| 563702,07 | | 1415982,84 | |
| 563697,74 | | 1415981,46 | |
| 563697,95 | | 1415980,82 | |
| 563695,85 | | 1415980,07 | |
| 563696,68 | | 1415977,46 | |
| 563698,83 | | 1415978,08 | |
| 563699,03 | | 1415977,42 | |
| 563703,36 | | 1415978,80 | |
| 563703,15 | | 1415979,45 | |
| 563705,25 | | 1415980,20 | |
| ЗУ20 | магазины (4.4) | Земельный участок образуется путем раздела земельного участка с кадастровым номером 41:01:0010120:142 с сохранением исходного земельного участка в измененных границах | 869 |
| Координаты | | | |
| X | | Y | |
| 563744,96 | | 1416027,21 | |
| 563718,96 | | 1416028,91 | |
| 563705,73 | | 1416030,29 | |
| 563720,38 | | 1415984,51 | |
| 563744,96 | | 1416027,21 | |
| ЗУ21 | благоустройство территории (12.0.2) | Земельный участок образуется путем раздела земельного участка с кадастровым номером 41:01:0010120:142 с сохранением исходного земельного участка в измененных границах | 1189 |
| Координаты | | | |
| X | | Y | |
| 563767,50 | | 1416125,44 | |
| 563775,82 | | 1416152,08 | |
| 563771,51 | | 1416165,22 | |
| 563715,53 | | 1416141,23 | |

14

| | | | |
|-------------------|---|---|------|
| 563738,64 | | 1416133,78 | |
| 563767,50 | | 1416125,44 | |
| ЗУ22 | государственное управление (3.8.1) | Земельный участок образуется путем раздела земельного участка с кадастровым номером 41:01:0010120:142 с сохранением исходного земельного участка в измененных границах | 1984 |
| Координаты | | | |
| X | | Y | |
| 563756,39 | | 1415319,97 | |
| 563734,54 | | 1415385,59 | |
| 563706,08 | | 1415376,11 | |
| 563725,93 | | 1415316,34 | |
| 563756,39 | | 1415319,97 | |
| ЗУ23 | общественное питание (4.6) | Земельный участок образуется путем раздела земельного участка с кадастровым номером 41:01:0010120:142 с сохранением исходного земельного участка в измененных границах | 1794 |
| Координаты | | | |
| X | | Y | |
| 563725,93 | | 1415316,34 | |
| 563706,08 | | 1415376,11 | |
| 563677,61 | | 1415366,63 | |
| 563695,64 | | 1415312,73 | |
| 563725,93 | | 1415316,34 | |
| ЗУ24 | благоустройство территории (12.0.2) | Земельный участок образуется путем раздела земельного участка с кадастровым номером 41:01:0010120:142 с сохранением исходного земельного участка в измененных границах | 296 |
| Координаты | | | |
| X | | Y | |
| 563702,94 | | 1415480,46 | |
| 563701,41 | | 1415485,07 | |
| 563672,89 | | 1415475,73 | |
| 563644,43 | | 1415466,25 | |
| 563645,97 | | 1415461,66 | |
| 563674,47 | | 1415470,98 | |
| 563702,94 | | 1415480,46 | |
| ЗУ25 | для индивидуального жилищного строительства (2.1) | Земельный участок образуется путем перераспределения земельного участка с кадастровым номером 41:01:0010120:142 (раздел которого осуществлен, в измененных границах) с землями государственная собственность на которые не разграничена | 1500 |

15

| | | | |
|-------------------|---|---|------|
| 563613,68 | | 1415619,29 | |
| 563620,85 | | 1415567,07 | |
| 563649,68 | | 1415572,63 | |
| ЗУ29 | для индивидуального жилищного строительства (2.1) | Земельный участок образуется из земель, государственная собственность на которые не разграничена | 1500 |
| Координаты | | | |
| X | | Y | |
| 563642,35 | | 1415622,71 | |
| 563639,06 | | 1415648,33 | |
| 563622,96 | | 1415679,60 | |
| 563606,40 | | 1415677,92 | |
| 563613,68 | | 1415619,29 | |
| 563642,35 | | 1415622,71 | |
| ЗУ30 | для индивидуального жилищного строительства (2.1) | Земельный участок образуется путем перераспределения земельного участка с кадастровым номером 41:01:0010120:142 (раздел которого осуществлен, в измененных границах) с землями государственная собственность на которые не разграничена | 1500 |
| Координаты | | | |
| X | | Y | |
| 563668,41 | | 1415662,12 | |
| 563663,07 | | 1415713,84 | |
| 563624,23 | | 1415709,92 | |
| 563649,80 | | 1415660,24 | |
| 563668,41 | | 1415662,12 | |
| ЗУ31 | для индивидуального жилищного строительства (2.1) | Земельный участок образуется путем перераспределения земельного участка с кадастровым номером 41:01:0010120:142 (раздел которого осуществлен, в измененных границах) с землями государственная собственность на которые не разграничена | 1500 |
| Координаты | | | |
| X | | Y | |
| 563663,07 | | 1415713,84 | |
| 563659,30 | | 1415751,19 | |
| 563619,50 | | 1415747,17 | |
| 563623,03 | | 1415712,23 | |
| 563624,23 | | 1415709,92 | |
| 563663,07 | | 1415713,84 | |
| ЗУ32 | благоустройство территории (12.0.2) | Земельный участок образуется путем перераспределения земельного участка с кадастровым номером 41:01:0010120:142 (раздел которого осуществлен, в | 8217 |

17

| | | | |
|-------------------|---|---|------|
| Координаты | | | |
| X | | Y | |
| 563689,05 | | 1415531,00 | |
| 563682,67 | | 1415563,59 | |
| 563674,45 | | 1415579,57 | |
| 563649,32 | | 1415574,50 | |
| 563649,68 | | 1415572,63 | |
| 563658,97 | | 1415525,19 | |
| 563689,05 | | 1415531,00 | |
| ЗУ26 | для индивидуального жилищного строительства (2.1) | Земельный участок образуется путем перераспределения земельного участка с кадастровым номером 41:01:0010120:142 (раздел которого осуществлен, в измененных границах) с землями государственная собственность на которые не разграничена | 1500 |
| Координаты | | | |
| X | | Y | |
| 563659,50 | | 1415522,48 | |
| 563658,97 | | 1415525,19 | |
| 563649,68 | | 1415572,63 | |
| 563620,85 | | 1415567,07 | |
| 563621,35 | | 1415564,53 | |
| 563622,58 | | 1415558,23 | |
| 563630,67 | | 1415516,92 | |
| 563659,50 | | 1415522,48 | |
| ЗУ27 | благоустройство территории (12.0.2) | Земельный участок образуется путем перераспределения земельного участка с кадастровым номером 41:01:0010120:142 (раздел которого осуществлен, в измененных границах) с землями государственная собственность на которые не разграничена | 964 |
| Координаты | | | |
| X | | Y | |
| 563674,45 | | 1415579,57 | |
| 563639,06 | | 1415648,33 | |
| 563642,35 | | 1415622,71 | |
| 563649,32 | | 1415574,50 | |
| 563674,45 | | 1415579,57 | |
| ЗУ28 | для индивидуального жилищного строительства (2.1) | Земельный участок образуется из земель, государственная собственность на которые не разграничена | 1500 |
| Координаты | | | |
| X | | Y | |
| 563649,68 | | 1415572,63 | |
| 563649,17 | | 1415575,26 | |
| 563642,35 | | 1415622,71 | |

16

| | | | |
|-------------------|---|---|------|
| | | измененных границах) с землями государственная собственность на которые не разграничена | |
| Координаты | | | |
| X | | Y | |
| 563659,30 | | 1415751,19 | |
| 563657,45 | | 1415769,53 | |
| 563658,19 | | 1415854,35 | |
| 563613,94 | | 1415855,56 | |
| 563612,55 | | 1415848,89 | |
| 563584,30 | | 1415856,95 | |
| 563573,61 | | 1415822,11 | |
| 563586,38 | | 1415818,22 | |
| 563582,17 | | 1415803,94 | |
| 563569,23 | | 1415807,90 | |
| 563566,22 | | 1415798,12 | |
| 563596,97 | | 1415762,86 | |
| 563623,03 | | 1415712,23 | |
| 563619,50 | | 1415747,17 | |
| 563659,30 | | 1415751,19 | |
| ЗУ33 | предоставление коммунальных услуг (3.1.1) | Земельный участок образуется из земель, государственная собственность на которые не разграничена | 200 |
| Координаты | | | |
| X | | Y | |
| 563582,17 | | 1415803,94 | |
| 563586,38 | | 1415818,22 | |
| 563573,61 | | 1415822,11 | |
| 563569,23 | | 1415807,90 | |
| 563582,17 | | 1415803,94 | |
| ЗУ34 | для индивидуального жилищного строительства (2.1) | Земельный участок образуется путем перераспределения земельного участка с кадастровым номером 41:01:0010120:142 (раздел которого осуществлен, в измененных границах) с землями государственная собственность на которые не разграничена | 1500 |
| Координаты | | | |
| X | | Y | |
| 563612,55 | | 1415848,89 | |
| 563613,94 | | 1415855,58 | |
| 563621,95 | | 1415892,19 | |
| 563622,19 | | 1415893,27 | |
| 563591,38 | | 1415901,81 | |
| 563579,45 | | 1415858,30 | |
| 563584,30 | | 1415856,95 | |
| 563612,55 | | 1415848,89 | |

18

| | | | |
|-------------------|---|---|------|
| ЗУ35 | для индивидуального жилищного строительства (2.1) | Земельный участок образуется путем перераспределения земельного участка с кадастровым номером 41:01:0010120:142 (раздел которого осуществлен, в измененных границах) с землями государственная собственность на которые не разграничена | 1500 |
| Координаты | | | |
| X | | Y | |
| 563622,19 | | 1415893,27 | |
| 563631,51 | | 1415936,20 | |
| 563632,63 | | 1415941,36 | |
| 563604,54 | | 1415949,13 | |
| 563591,38 | | 1415901,81 | |
| 563622,19 | | 1415893,27 | |
| ЗУ36 | для индивидуального жилищного строительства (2.1) | Земельный участок образуется путем перераспределения земельного участка с кадастровым номером 41:01:0010120:142 (раздел которого осуществлен, в измененных границах) с землями государственная собственность на которые не разграничена | 1495 |
| Координаты | | | |
| X | | Y | |
| 563632,63 | | 1415941,36 | |
| 563642,92 | | 1415988,77 | |
| 563643,33 | | 1415996,03 | |
| 563619,11 | | 1416000,64 | |
| 563604,54 | | 1415949,13 | |
| 563632,63 | | 1415941,36 | |
| ЗУ37 | для индивидуального жилищного строительства (2.1) | Земельный участок образуется путем перераспределения земельного участка с кадастровым номером 41:01:0010120:142 (раздел которого осуществлен, в измененных границах) с землями государственная собственность на которые не разграничена | 1500 |
| Координаты | | | |
| X | | Y | |
| 563655,98 | | 1416002,15 | |
| 563660,99 | | 1416038,86 | |
| 563658,58 | | 1416046,39 | |
| 563631,12 | | 1416050,21 | |
| 563627,46 | | 1416050,72 | |
| 563622,22 | | 1416013,48 | |
| 563621,37 | | 1416009,96 | |
| 563643,76 | | 1416003,73 | |
| 563655,98 | | 1416002,15 | |

19

| | | | |
|-------------------|---|---|------|
| | | земельного участка с кадастровым номером 41:01:0010120:142 (раздел которого осуществлен, в измененных границах) с землями государственная собственность на которые не разграничена | |
| Координаты | | | |
| X | | Y | |
| 563650,53 | | 1415400,42 | |
| 563635,67 | | 1415445,10 | |
| 563605,31 | | 1415434,99 | |
| 563620,09 | | 1415390,58 | |
| 563632,51 | | 1415394,72 | |
| 563650,53 | | 1415400,42 | |
| ЗУ42 | для индивидуального жилищного строительства (2.1) | Земельный участок образуется путем перераспределения земельного участка с кадастровым номером 41:01:0010120:142 (раздел которого осуществлен, в измененных границах) с землями государственная собственность на которые не разграничена | 1500 |
| Координаты | | | |
| X | | Y | |
| 563635,67 | | 1415445,10 | |
| 563620,88 | | 1415489,50 | |
| 563590,39 | | 1415479,35 | |
| 563605,31 | | 1415434,99 | |
| 563635,67 | | 1415445,10 | |
| ЗУ43 | для индивидуального жилищного строительства (2.1) | Земельный участок образуется путем перераспределения земельного участка с кадастровым номером 41:01:0010120:142 (раздел которого осуществлен, в измененных границах) с землями государственная собственность на которые не разграничена | 1500 |
| Координаты | | | |
| X | | Y | |
| 563620,88 | | 1415489,50 | |
| 563620,57 | | 1415490,42 | |
| 563612,11 | | 1415533,64 | |
| 563580,75 | | 1415527,13 | |
| 563589,16 | | 1415484,29 | |
| 563590,39 | | 1415479,35 | |
| 563620,88 | | 1415489,50 | |
| ЗУ44 | для индивидуального жилищного строительства (2.1) | Земельный участок образуется путем перераспределения земельного участка с кадастровым номером 41:01:0010120:142 (раздел которого осуществлен, в | 1500 |

21

| | | | |
|-------------------|---|--|------|
| ЗУ38 | благоустройство территории (12.0.2) | Земельный участок образуется путем раздела земельного участка с кадастровым номером 41:01:0010120:142 с сохранением исходного земельного участка в измененных границах | 4245 |
| Координаты | | | |
| X | | Y | |
| 563667,87 | | 1415985,56 | |
| 563676,31 | | 1416080,04 | |
| 563691,05 | | 1416131,04 | |
| 563648,09 | | 1416120,28 | |
| 563631,12 | | 1416050,21 | |
| 563658,58 | | 1416046,39 | |
| 563660,99 | | 1416038,86 | |
| 563655,98 | | 1416002,15 | |
| 563643,76 | | 1416003,73 | |
| 563621,37 | | 1416009,96 | |
| 563619,11 | | 1416000,64 | |
| 563643,33 | | 1415996,03 | |
| 563642,92 | | 1415988,77 | |
| 563662,91 | | 1415986,20 | |
| 563667,87 | | 1415985,56 | |
| ЗУ39 | предоставление коммунальных услуг (3.1.1) | Земельный участок образуется путем раздела земельного участка с кадастровым номером 41:01:0010120:142 с сохранением исходного земельного участка в измененных границах | 746 |
| Координаты | | | |
| X | | Y | |
| 563680,64 | | 1415310,84 | |
| 563671,35 | | 1415337,96 | |
| 563646,73 | | 1415335,09 | |
| 563652,33 | | 1415307,56 | |
| 563680,64 | | 1415310,84 | |
| ЗУ40 | благоустройство территории (12.0.2) | Земельный участок образуется путем раздела земельного участка с кадастровым номером 41:01:0010120:142 с сохранением исходного земельного участка в измененных границах | 1313 |
| Координаты | | | |
| X | | Y | |
| 563671,35 | | 1415337,96 | |
| 563650,53 | | 1415400,42 | |
| 563634,48 | | 1415395,34 | |
| 563646,73 | | 1415335,09 | |
| 563671,35 | | 1415337,96 | |
| ЗУ41 | для индивидуального жилищного строительства (2.1) | Земельный участок образуется путем перераспределения | 1500 |

20

| | | | |
|-------------------|---|---|-------|
| | | измененных границах) с землями государственная собственность на которые не разграничена | |
| Координаты | | | |
| X | | Y | |
| 563612,11 | | 1415533,64 | |
| 563605,84 | | 1415565,70 | |
| 563604,07 | | 1415578,67 | |
| 563572,26 | | 1415574,41 | |
| 563574,17 | | 1415561,44 | |
| 563580,75 | | 1415527,13 | |
| 563612,11 | | 1415533,64 | |
| ЗУ45 | для индивидуального жилищного строительства (2.1) | Земельный участок образуется из земель, государственная собственность на которые не разграничена | 1500 |
| Координаты | | | |
| X | | Y | |
| 563597,76 | | 1415625,04 | |
| 563593,50 | | 1415656,34 | |
| 563592,02 | | 1415670,96 | |
| 563560,12 | | 1415667,78 | |
| 563561,60 | | 1415653,16 | |
| 563566,00 | | 1415620,79 | |
| 563597,76 | | 1415625,04 | |
| ЗУ46 | для индивидуального жилищного строительства (2.1) | Земельный участок образуется из земель, государственная собственность на которые не разграничена | 1500 |
| Координаты | | | |
| X | | Y | |
| 563592,02 | | 1415670,96 | |
| 563587,32 | | 1415717,52 | |
| 563555,39 | | 1415714,34 | |
| 563560,12 | | 1415667,78 | |
| 563592,02 | | 1415670,96 | |
| ЗУ47 | улично-дорожная сеть (12.0.1) | Земельный участок образуется путем перераспределения земельного участка с кадастровым номером 41:01:0010120:142 (раздел которого осуществлен, в измененных границах) с землями государственная собственность на которые не разграничена | 45409 |
| Координаты | | | |
| X | | Y | |
| 563771,59 | | 1415321,79 | |
| 563754,19 | | 1415374,06 | |
| 563738,36 | | 1415421,49 | |
| 563721,98 | | 1415470,76 | |
| 563707,78 | | 1415513,38 | |

22

| | |
|-----------|------------|
| 563717,66 | 1415515,78 |
| 563745,20 | 1415478,49 |
| 563755,81 | 1415464,13 |
| 563781,47 | 1415429,39 |
| 563813,40 | 1415386,17 |
| 563817,55 | 1415373,68 |
| 563832,43 | 1415329,04 |
| 563833,79 | 1415324,94 |
| 563792,87 | 1415320,51 |
| 563776,80 | 1415321,35 |
| 563771,59 | 1415321,79 |
| 563778,17 | 1415306,00 |
| 563802,63 | 1415304,58 |
| 563812,95 | 1415305,93 |
| 563834,10 | 1415308,70 |
| 563838,49 | 1415277,76 |
| 563841,89 | 1415252,15 |
| 563842,59 | 1415246,92 |
| 563857,45 | 1415248,96 |
| 563846,78 | 1415326,64 |
| 563845,80 | 1415330,64 |
| 563840,40 | 1415352,56 |
| 563813,35 | 1415433,77 |
| 563799,82 | 1415474,38 |
| 563780,46 | 1415532,51 |
| 563768,69 | 1415592,69 |
| 563767,39 | 1415602,20 |
| 563760,17 | 1415655,24 |
| 563747,45 | 1415774,07 |
| 563747,45 | 1415819,10 |
| 563747,52 | 1415837,64 |
| 563749,99 | 1415891,87 |
| 563750,77 | 1415909,09 |
| 563757,61 | 1415978,52 |
| 563758,22 | 1415984,73 |
| 563762,08 | 1416028,32 |
| 563765,19 | 1416063,42 |
| 563769,90 | 1416079,70 |
| 563783,83 | 1416127,67 |
| 563775,82 | 1416152,08 |
| 563767,50 | 1416125,44 |
| 563750,38 | 1416066,19 |
| 563747,29 | 1416031,25 |
| 563744,14 | 1415995,71 |
| 563735,81 | 1415910,17 |
| 563732,45 | 1415815,35 |
| 563732,45 | 1415781,94 |
| 563732,45 | 1415773,31 |
| 563742,40 | 1415674,61 |

23

| | | | |
|-------------------|-------------------------------------|---|-------|
| 563612,11 | 1415533,64 | | |
| 563620,57 | 1415490,42 | | |
| 563635,67 | 1415445,10 | | |
| 563650,53 | 1415400,42 | | |
| 563671,35 | 1415337,96 | | |
| 563680,64 | 1415310,84 | | |
| 563695,64 | 1415312,73 | | |
| 563635,11 | 1415494,25 | | |
| 563620,85 | 1415567,07 | | |
| 563613,61 | 1415619,81 | | |
| 563606,40 | 1415677,92 | | |
| 563622,96 | 1415679,60 | | |
| 563639,06 | 1415648,33 | | |
| 563682,67 | 1415563,59 | | |
| 563689,05 | 1415531,00 | | |
| 563693,25 | 1415509,55 | | |
| 563701,41 | 1415485,07 | | |
| 563702,94 | 1415480,46 | | |
| 563718,74 | 1415433,03 | | |
| 563734,54 | 1415385,59 | | |
| 563756,38 | 1415319,97 | | |
| 563767,55 | 1415301,40 | | |
| 563769,45 | 1415294,63 | | |
| 563778,57 | 1415262,22 | | |
| 563784,13 | 1415242,74 | | |
| 563832,11 | 1415182,08 | | |
| 563850,91 | 1415184,59 | | |
| 563848,66 | 1415201,44 | | |
| 563831,30 | 1415199,12 | | |
| 563792,19 | 1415251,05 | | |
| 563778,17 | 1415306,00 | | |
| 563771,59 | 1415321,79 | | |
| ЗУ48 | благоустройство территории (12.0.2) | Земельный участок образуется путем перераспределения земельного участка с кадастровым номером 41:01:0010120:142 (раздел которого осуществлен, в измененных границах) с землями государственная собственность на которые не разграничена | 27634 |
| Координаты | | | |
| X | | Y | |
| 563846,66 | | 1415444,87 | |
| 563833,10 | | 1415485,46 | |
| 563819,56 | | 1415526,07 | |
| 563814,38 | | 1415541,44 | |
| 563809,69 | | 1415565,40 | |
| 563804,50 | | 1415592,13 | |
| 563799,98 | | 1415606,64 | |
| 563783,17 | | 1415658,37 | |

25

| | |
|-----------|------------|
| 563753,88 | 1415590,24 |
| 563763,40 | 1415541,58 |
| 563764,56 | 1415535,69 |
| 563765,93 | 1415528,68 |
| 563781,62 | 1415481,57 |
| 563765,53 | 1415476,22 |
| 563696,86 | 1415569,18 |
| 563682,72 | 1415668,59 |
| 563677,70 | 1415718,29 |
| 563672,45 | 1415770,29 |
| 563672,45 | 1415779,29 |
| 563672,45 | 1415830,54 |
| 563674,09 | 1415874,00 |
| 563699,56 | 1415918,27 |
| 563744,14 | 1415995,71 |
| 563747,29 | 1416031,25 |
| 563720,38 | 1415984,51 |
| 563700,35 | 1415949,70 |
| 563690,71 | 1415932,95 |
| 563677,82 | 1415933,56 |
| 563679,53 | 1415950,93 |
| 563691,03 | 1416076,21 |
| 563691,13 | 1416077,27 |
| 563695,98 | 1416094,06 |
| 563708,68 | 1416138,24 |
| 563692,38 | 1416131,37 |
| 563691,05 | 1416131,04 |
| 563676,31 | 1416080,04 |
| 563667,87 | 1415985,56 |
| 563662,74 | 1415933,12 |
| 563660,97 | 1415915,56 |
| 563659,83 | 1415890,46 |
| 563658,19 | 1415854,35 |
| 563657,45 | 1415769,53 |
| 563659,30 | 1415751,19 |
| 563668,41 | 1415662,12 |
| 563649,80 | 1415660,24 |
| 563623,03 | 1415712,23 |
| 563596,97 | 1415762,86 |
| 563566,22 | 1415798,12 |
| 563560,58 | 1415781,23 |
| 563570,66 | 1415770,57 |
| 563583,48 | 1415755,57 |
| 563587,32 | 1415717,52 |
| 563592,02 | 1415670,96 |
| 563593,50 | 1415656,34 |
| 563597,76 | 1415625,04 |
| 563604,07 | 1415578,67 |
| 563605,84 | 1415565,70 |

24

| | |
|-----------|------------|
| 563760,17 | 1415655,24 |
| 563747,45 | 1415774,07 |
| 563747,45 | 1415819,10 |
| 563748,29 | 1415816,49 |
| 563750,43 | 1415817,11 |
| 563750,64 | 1415816,46 |
| 563754,96 | 1415817,84 |
| 563754,75 | 1415818,49 |
| 563756,86 | 1415819,24 |
| 563756,02 | 1415821,85 |
| 563753,87 | 1415821,23 |
| 563753,67 | 1415821,88 |
| 563749,35 | 1415820,50 |
| 563749,55 | 1415819,84 |
| 563747,45 | 1415819,10 |
| 563749,99 | 1415891,87 |
| 563755,07 | 1415875,93 |
| 563778,57 | 1415874,78 |
| 563779,45 | 1415893,50 |
| 563782,73 | 1415926,11 |
| 563787,54 | 1415975,57 |
| 563791,92 | 1416025,71 |
| 563797,20 | 1416076,70 |
| 563769,90 | 1416079,70 |
| 563783,83 | 1416127,67 |
| 563827,09 | 1415995,80 |
| 563796,30 | 1415941,27 |
| 563779,66 | 1415826,25 |
| 563789,09 | 1415783,06 |
| 563823,49 | 1415669,39 |
| 563839,53 | 1415614,77 |
| 563898,61 | 1415254,16 |
| 563857,45 | 1415248,96 |
| 563846,78 | 1415326,64 |
| 563840,40 | 1415352,56 |
| 563873,72 | 1415363,65 |
| 563860,13 | 1415404,25 |
| 563846,66 | 1415444,87 |
| 563802,69 | 1415676,23 |
| 563800,55 | 1415675,61 |
| 563800,34 | 1415676,26 |
| 563796,02 | 1415674,87 |
| 563796,23 | 1415674,23 |
| 563794,12 | 1415673,48 |
| 563794,97 | 1415670,87 |
| 563797,11 | 1415671,49 |
| 563797,31 | 1415670,83 |
| 563801,63 | 1415672,22 |

26

| | |
|-----------|------------|
| 563801,43 | 1415672,87 |
| 563803,54 | 1415673,62 |
| 563802,69 | 1415676,23 |
| | |
| 563849,04 | 1415531,39 |
| 563848,21 | 1415533,99 |
| 563846,06 | 1415533,38 |
| 563845,85 | 1415534,03 |
| 563841,53 | 1415532,64 |
| 563841,73 | 1415532,00 |
| 563839,64 | 1415531,25 |
| 563840,47 | 1415528,64 |
| 563842,61 | 1415529,25 |
| 563842,82 | 1415528,60 |
| 563847,15 | 1415529,99 |
| 563846,93 | 1415530,64 |
| 563849,04 | 1415531,39 |

Координаты красных линий, предусмотренные в проекте внесения изменений в проект межевания территории приведены в таблице 4.

Таблица 4

Координаты красных линий

| X | Y |
|-----------|------------|
| 563783,83 | 1416127,67 |
| 563765,19 | 1416063,42 |
| 563750,77 | 1415909,09 |
| 563747,52 | 1415837,64 |
| 563747,45 | 1415774,07 |
| 563760,17 | 1415655,24 |
| 563768,69 | 1415592,69 |
| 563780,46 | 1415532,51 |
| 563840,40 | 1415352,56 |
| 563846,78 | 1415326,64 |
| 563857,45 | 1415248,96 |
| 563842,59 | 1415246,92 |
| 563834,10 | 1415308,70 |
| 563802,63 | 1415304,58 |
| 563778,17 | 1415306,00 |
| 563792,19 | 1415251,05 |
| 563831,30 | 1415199,12 |
| 563848,66 | 1415201,44 |
| 563850,91 | 1415184,59 |
| 563832,11 | 1415182,08 |
| 563784,13 | 1415242,74 |
| 563767,55 | 1415301,40 |
| 563756,39 | 1415319,97 |
| 563693,25 | 1415509,55 |
| 563682,67 | 1415563,59 |
| 563622,96 | 1415679,60 |

27

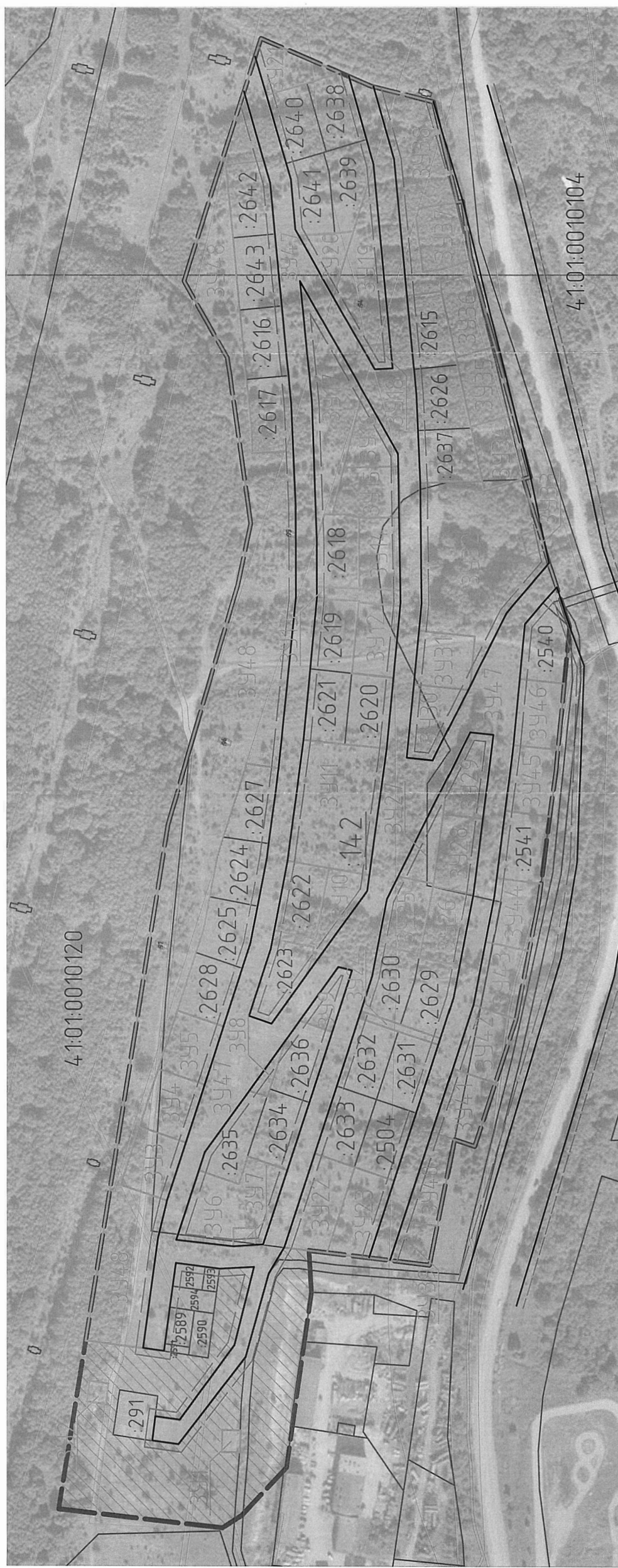
| | |
|-----------|------------|
| 563605,84 | 1415565,70 |
| 563592,02 | 1415670,96 |
| 563583,48 | 1415755,57 |
| 563560,58 | 1415781,23 |
| 563551,48 | 1415753,98 |
| 563541,23 | 1415726,29 |
| 563546,59 | 1415589,45 |
| 563558,08 | 1415521,70 |
| 563628,51 | 1415290,50 |

29









| | |
|-----------|------------|
| 563606,40 | 1415677,92 |
| 563620,85 | 1415567,07 |
| 563635,11 | 1415494,25 |
| 563695,64 | 1415312,73 |
| | |
| 563833,79 | 1415324,94 |
| 563792,87 | 1415320,51 |
| 563771,59 | 1415321,79 |
| 563707,78 | 1415513,38 |
| 563717,66 | 1415515,78 |
| 563813,40 | 1415386,17 |
| 563833,79 | 1415324,94 |
| | |
| 563781,62 | 1415481,57 |
| 563765,53 | 1415476,22 |
| 563696,87 | 1415569,17 |
| 563682,72 | 1415668,59 |
| 563672,45 | 1415770,29 |
| 563674,09 | 1415874,00 |
| 563744,14 | 1415995,71 |
| 563735,81 | 1415910,17 |
| 563732,45 | 1415815,35 |
| 563732,45 | 1415773,31 |
| 563742,40 | 1415674,61 |
| 563753,88 | 1415590,24 |
| 563765,93 | 1415528,68 |
| 563781,62 | 1415481,57 |
| | |
| 563708,68 | 1416138,24 |
| 563691,03 | 1416076,21 |
| 563677,82 | 1415933,56 |
| 563690,71 | 1415932,95 |
| 563747,29 | 1416031,25 |
| 563750,38 | 1416066,19 |
| 563775,82 | 1416152,08 |
| | |
| 563648,09 | 1416120,28 |
| 563627,46 | 1416050,72 |
| 563579,45 | 1415858,30 |
| 563566,22 | 1415798,12 |
| 563596,97 | 1415762,86 |
| 563649,80 | 1415660,24 |
| 563668,41 | 1415662,12 |
| 563657,45 | 1415769,53 |
| 563658,19 | 1415854,35 |
| 563660,97 | 1415915,56 |
| 563676,31 | 1416080,04 |
| 563691,05 | 1416131,04 |
| | |
| 563680,64 | 1415310,84 |
| 563620,88 | 1415489,50 |

28

Проект внесения изменений в проект межевания территории «Малоэтажная жилая застройка (в целях предоставления земельных участков гражданам, имеющим 3-х и более детей) в районе Восточного шоссе» в Петропавловск-Камчатском городском округе, утвержденный постановлением администрации Петропавловск-Камчатского городского округа от 29.12.2015 № 2900



Условные обозначения:

-  3927 Границы образуемых земельных участков
-  2541 Границы земельных участков зарегистрированных в ЕГРН
-  4444444444 Границы кадастрового квартала
-  Границы проекта межевания территории
-  Устанавливаемые красные линии
-  Отступы от красных линий
-  Границы зон с особыми условиями использования территории
-  Границы земель общего пользования

| | | | |
|--|---------|---------|-----------------|
| ПМТ-31/22 | | | |
| Проект внесения изменений в проект межевания территории «Малоэтажная жилая застройка (в целях предоставления земельных участков гражданам, имеющим 3-х и более детей) в районе Восточного шоссе» в Петропавловск-Камчатском городском округе, утвержденный постановлением администрации Петропавловск-Камчатского городского округа от 29.12.2015 № 2900 | | | |
| Имя | Кол.уч. | Лист | Дата |
| Иван Белусов Г.Г. | № док. | Подпись | |
| Масштаб | М | 1:1000 | ИП Белусов Г.Г. |
| Основной чертёж проекта межевания территории | Лист | 1 | 1 |
| Страница | Лист | 1 | 1 |

АДМИНИСТРАЦИЯ
ПЕТРОПАВЛОВСК-КАМЧАТСКОГО ГОРОДСКОГО ОКРУГА

ПОСТАНОВЛЕНИЕ

23.12.2022 г. № 2829

**Об утверждении проекта
внесения изменений в проект межевания
территории «Малозэтажная жилая застройка
(в целях предоставления земельных участков
гражданам, имеющим 3-х и более детей) в районе
улицы 2-я Шевченко» в Петропавловск-Камчатском
городском округе, утвержденный постановлением
администрации Петропавловск-Камчатского
городского округа от 29.12.2015 № 2899а**

В соответствии со статьей 46 Градостроительного кодекса Российской Федерации, в соответствии с подпунктом 3 пункта 3 постановления Правительства Камчатского края от 20.07.2022 № 381-П «Об установлении в 2022 году случаев утверждения в Камчатском крае проектов генеральных планов поселений, проектов генеральных планов городских округов, проектов правил землепользования и застройки муниципальных образований в Камчатском крае, проектов планировки территории, проектов межевания территории, проектов, предусматривающих внесение изменений в один из указанных утвержденных документов без проведения общественных обсуждений или публичных слушаний»

ПОСТАНОВЛЯЮ:

1. Утвердить проект внесения изменений в проект межевания территории «Малозэтажная жилая застройка (в целях предоставления земельных участков гражданам, имеющим 3-х и более детей) в районе улицы 2-я Шевченко» в Петропавловск-Камчатском городском округе, утвержденный постановлением администрации Петропавловск-Камчатского городского округа от 29.12.2015 № 2899, согласно приложению.

2. Управлению делами администрации Петропавловск-Камчатского городского округа в течение семи дней со дня принятия настоящего постановления опубликовать его в газете «Град Петра и Павла» и разместить на официальном сайте администрации Петропавловск-Камчатского городского округа в информационно-телекоммуникационной сети «Интернет».

3. Настоящее постановление вступает в силу после дня его официального опубликования.

4. Контроль за исполнением настоящего постановления возложить на руководителя Управления архитектуры и градостроительства администрации Петропавловск-Камчатского городского округа.

*Исполняющий полномочия Главы
Петропавловск-Камчатского городского округа
Ю.Н. Иванова*

Приложение
к постановлению администрации
Петропавловск-Камчатского
городского округа
от 23.12.2022 № 2829

**Проект внесения изменений в проект
межевания территории «Малозэтажная жилая
застройка (в целях предоставления земельных
участков гражданам, имеющим 3-х и более детей)
в районе улицы 2-я Шевченко» в Петропавловск-
Камчатском городском округе, утвержденный
постановлением администрации Петропавловск-
Камчатского городского округа
от 29.12.2015 № 2899**

ИНДИВИДУАЛЬНЫЙ ПРЕДПРИНИМАТЕЛЬ
БЕЛОУСОВ ГЕОРГИЙ ГЕННАДЬЕВИЧ

Экз. № 1

Проект внесения изменений

в проект межевания территории «Малозэтажная жилая застройка
(в целях предоставления земельных участков гражданам,
имеющим 3-х и более детей) в районе улицы 2-я Шевченко»
в Петропавловск-Камчатском городском округе, утвержденный
постановлением администрации Петропавловск-Камчатского
городского округа от 29.12.2015 № 2899

Шифр: ПМТ – 30/22

ТОМ 1

Основная часть проекта межевания территории

г. Петропавловск-Камчатский
2022 год

Содержание

| № | Раздел | Стр. |
|------|---|------|
| | Содержание | 2 |
| 1. | Пояснительная записка | |
| 1.1. | Основание для подготовки проекта межевания территории | 3 |
| 1.2. | Сведения об использованных материалах | 4 |
| 1.3. | Современное состояние территории проектирования | 6 |
| 1.4. | Перечень и сведения о площади образуемых земельных участков, способах их образования, видах их разрешенного использования | 7 |
| 2. | Графические приложения | |
| | Чертеж межевания территории | |

2

1. ПОЯСНИТЕЛЬНАЯ ЗАПИСКА

1.1. Основание для подготовки проекта межевания территории

Проект внесения изменений в проект межевания территории «Малозэтажная жилая застройка (в целях предоставления земельных участков гражданам, имеющим 3-х и более детей) в районе улицы 2-я Шевченко» в Петропавловск-Камчатском городском округе, утвержденный постановлением администрации Петропавловск-Камчатского городского округа от 29.12.2015 № 2899, подготовлен на основании муниципального контракта № 4 от 03.10.2022 с Управлением архитектуры и градостроительства администрации Петропавловск-Камчатского городского округа.

Целью внесения изменения в проект межевания территории является уточнение границ незастроенных земельных участков, планируемых для предоставления физическим и юридическим лицам для жилищного строительства на незастроенных территориях, а также уточнение границ земельных участков, предназначенных для размещения объектов социального назначения, на незастроенных территориях, обеспечение реализации Генерального плана Петропавловск-Камчатского городского округа для устойчивого развития территории.

3

1.2. Сведения об использованных материалах

При разработке проекта внесения изменений в проект межевания территории использовалась следующая нормативно-правовая документация:

1. Градостроительный кодекс Российской Федерации;
2. Земельный кодекс Российской Федерации (далее – ЗК РФ);
3. Федеральный закон от 06.10.2003 № 131-ФЗ «Об общих принципах организации местного самоуправления в Российской Федерации»;
4. Федеральный закон от 18.06.2001 № 78-ФЗ «О землеустройстве»;
5. Федеральный закон от 24.07.2007 № 221-ФЗ «О кадастровой деятельности»;
6. Постановление Правительства Российской Федерации от 31.03.2017 № 402 «Об утверждении Правил выполнения инженерных изысканий, необходимых для подготовки документации по планировке территории, перечня видов инженерных изысканий, необходимых для подготовки документации по планировке территории и о внесении изменений в Постановление Правительства Российской Федерации от 19 января 2006 г. № 20»;
7. Постановление Правительства Российской Федерации от 22.04.2017 № 485 «О составе материалов и результатов инженерных изысканий, подлежащих размещению в государственных информационных системах обеспечения градостроительной деятельности, Едином государственном фонде данных о состоянии окружающей среды, ее загрязнении, а также о форме и порядке их представления»;
8. Постановление Правительства Российской Федерации от 02.04.2022 № 575 «Об особенностях подготовки, согласования, утверждения, продления сроков действия документации по планировке территории, градостроительных планов земельных участков, выдачи разрешений на строительство объектов капитального строительства, разрешений на ввод в эксплуатацию»;
9. СП 42.13330.2016 Градостроительство. Планировка и застройка городских и сельских поселений. Актуализированная редакция СНиП 2.07.01-89*, утвержденный приказом Министерства строительства и жилищно-коммунального хозяйства Российской Федерации от 30.12.2016 № 1034/пр.;
10. СП 438.1325800.2019 Инженерные изыскания при планировке территорий. Общие требования;
11. СП 47.13330.2016 Инженерные изыскания для строительства. Основные положения. Актуализированная редакция СНиП 11-02-96;
12. Закон Камчатского края от 14.10.2012 № 160 «О регулировании отдельных вопросов градостроительной деятельности в Камчатском крае»;
13. Постановление Правительства Камчатского края от 20.07.2022 № 381-П «Об установлении в 2022 году случаев утверждения в Камчатском крае проектов генеральных планов поселений, проектов генеральных планов

4

городских округов, проектов правил землепользования и застройки муниципальных образований в Камчатском крае, проектов планировки, проектов межевания территории, проектов, предусматривающих внесение изменений в один из указанных утвержденных документов без проведения общественных обсуждений или публичных слушаний».

14. Местные нормативы градостроительного проектирования Петропавловск-Камчатского городского округа утверждены Решением Городской Думы Петропавловск-Камчатского городского округа от 21.03.2018 № 124-р «О принятии решения об утверждении местных нормативов градостроительного проектирования Петропавловск-Камчатского городского округа»;
15. Решение Городской Думы Петропавловск-Камчатского городского округа Камчатского края от 25.12.2019 № 218-нд «О внесении изменений в генеральный план Петропавловск-Камчатского городского округа, утвержденный Решением городской Думы Петропавловск-Камчатского городского округа от 23.12.2009 № 697-р»;
16. Решение Городской Думы Петропавловск-Камчатского городского округа от 12.10.2010 № 294-нд «О правилах землепользования и застройки Петропавловск-Камчатского городского округа»;
17. Муниципальная программа «Обеспечение доступным и комфортным жильем жителей Петропавловск-Камчатского городского округа», утвержденная постановлением администрации Петропавловск-Камчатского городского округа от 13.10.2016 № 1985;

18. Проект межевания территории «Малозэтажная жилая застройка (в целях предоставления земельных участков гражданам, имеющим 3-х и более детей) в районе улицы 2-я Шевченко» в Петропавловск-Камчатском городском округе, утвержденный постановлением администрации Петропавловск-Камчатского городского округа от 29.12.2015 № 2899.

5

1.3. Современное состояние территории проектирования

Территория, в отношении которой подготовлен проект внесения изменений в проект межевания территории «Малозэтажная жилая застройка (в целях предоставления земельных участков гражданам, имеющим 3-х и более детей) в районе улицы 2-я Шевченко» в Петропавловск-Камчатском городском округе, расположена на востоке Петропавловск-Камчатского городского округа, на которой отсутствуют объекты капитального строительства, объекты транспортной инфраструктуры, инженерные сети и сооружения, в границах кадастрового квартала 41:01:0010102. Площадь территории в границах проекта внесения изменений в проект межевания территории – 34,0 га.

Координаты территории, в отношении которой подготовлен проект внесения изменений в проект межевания территории, приведены в таблице 1.

Таблица 1

Сведения о границах территории проектирования, содержащие перечень координат характерных точек этих границ в системе координат, используемой для ведения Единого государственного реестра недвижимости

| X | Y |
|-----------|------------|
| 564545,84 | 1415888,93 |
| 564564,42 | 1415918,61 |
| 564857,15 | 1416015,95 |
| 564650,89 | 1416264,32 |
| 564470,52 | 1416239,54 |
| 564120,06 | 1416355,17 |
| 564046,77 | 1416495,22 |
| 564053,68 | 1416531,00 |
| 564028,91 | 1416540,50 |
| 563863,97 | 1416547,03 |
| 563822,37 | 1416540,60 |
| 563974,29 | 1415955,01 |
| 564015,69 | 1416065,31 |
| 564208,49 | 1415944,46 |
| 564241,34 | 1415907,77 |
| 564400,04 | 1415876,76 |
| 564545,84 | 1415888,93 |

В границах разрабатываемого проекта межевания территории объекты культурного наследия, границы лесничеств, лесопарков, участков лесничеств, лесных кварталов, лесотаксационных выделов или частей лесотаксационных выделов отсутствуют.

Территория, в отношении которой подготовлен проект внесения изменений в проект межевания территории находится в границах Петропавловск-Камчатского городского округа.

6

1.4. Перечень и сведения о площади образуемых земельных участков, способах их образования, видах их разрешенного использования

Категория земель всех формируемых земельных участков – земли населенных пунктов.

В соответствии с Решением Городской Думы Петропавловск-Камчатского городского округа от 12.10.2010 № 294-нд «О Правилах землепользования и застройки Петропавловск-Камчатского городского округа» проектируемая территория расположена в территориальной зоне Ж2 (зона застройки индивидуальными жилыми домами).

Предельные (минимальные и/или максимальные) размеры земельных участков и предельные параметры разрешенного строительства территориальной зоны Ж2 указаны в таблице 2:

Таблица 2

| Зона | Предельные размеры земельных участков | | | | Предельное количество этажей | | Мин. отступы от границ земельного участка, м | Мин. / макс. процент застройки в границах земельного участка |
|------|---|----------------------------------|---|---------|------------------------------|-------|--|--|
| | площадь, кв.м. /для одного объекта жилого назначения/ | | площадь, кв.м. /для объектов жилого назначения/ | | мин. | макс. | | |
| | мин. | макс. | мин. | макс. | | | | |
| Ж2 | 400 | 1000 <*****> /1500 <*****> | 200 | 1500000 | 1 | 3 | 3 | 30/60 |

<*****> – в сложившейся застройке;

<*****> – на незастроенных территориях.

Земельные участки с условными номерами ЗУ44, ЗУ45, ЗУ46, ЗУ47, ЗУ56, ЗУ57, ЗУ58, ЗУ59, ЗУ62, ЗУ63, ЗУ64, ЗУ79, ЗУ88, ЗУ89, ЗУ90 образуются из земель, государственная собственность на которые не разграничена.

Земельные участки с условными номерами ЗУ1, ЗУ2, ЗУ3, ЗУ4, ЗУ5, ЗУ6, ЗУ7, ЗУ8, ЗУ9, ЗУ10, ЗУ11, ЗУ13, ЗУ14, ЗУ15, ЗУ16, ЗУ17, ЗУ18, ЗУ19, ЗУ20, ЗУ21, ЗУ22, ЗУ23, ЗУ24, ЗУ25, ЗУ26, ЗУ27, ЗУ28, ЗУ29, ЗУ30, ЗУ31, ЗУ32, ЗУ38, ЗУ39, ЗУ40, ЗУ41, ЗУ42, ЗУ43, ЗУ52, ЗУ53, ЗУ54, ЗУ65, ЗУ67, ЗУ80, ЗУ82, ЗУ86, ЗУ87 образованы путем раздела земельного участка с кадастровым номером 41:01:0010102:178 с сохранением исходного земельного участка в измененных границах в соответствии с пунктом 1 части 6 статьи 11.4 ЗК РФ.

Земельные участки с условными номерами ЗУ12, ЗУ33, ЗУ34, ЗУ35, ЗУ36, ЗУ37, ЗУ48, ЗУ49, ЗУ50, ЗУ51, ЗУ55, ЗУ60, ЗУ61, ЗУ66, ЗУ68, ЗУ69, ЗУ70, ЗУ71, ЗУ72, ЗУ73, ЗУ74, ЗУ75, ЗУ76, ЗУ77, ЗУ78, ЗУ81, ЗУ83, ЗУ84, ЗУ85 образованы путем перераспределения земельного участка с кадастровым номером 41:01:0010102:178 (раздел которого осуществлен, в измененных границах) с землями государственная собственность на которые не разграничена.

7

Перечень, сведения о площади и виде разрешенного использования образуемых земельных участков и возможные способы их образования приведены в таблице 3.

Таблица 3

Перечень, сведения о площади и виде разрешенного использования образуемых земельных участков, в том числе возможные способы их образования

| Условный номер ЗУ | Вид разрешенного использования земельного участка | Способ образования земельного участка | Площадь, кв.м |
|-------------------|---|--|---------------|
| ЗУ1 | предоставление коммунальных услуг (3.1.1) | Земельный участок образуется путем раздела земельного участка с кадастровым номером 41:01:0010102:178 с сохранением исходного земельного участка в измененных границах | 327 |
| Координаты | | | |
| X | | Y | |
| 564140,55 | | 1416008,04 | |
| 564130,79 | | 1415993,16 | |
| 564114,09 | | 1416003,63 | |
| 564119,93 | | 1416016,06 | |
| 564140,55 | | 1416008,04 | |
| ЗУ2 | благоустройство территории (12.0.2) | Земельный участок образуется путем раздела земельного участка с кадастровым номером 41:01:0010102:178 с сохранением исходного земельного участка в измененных границах | 778 |
| Координаты | | | |
| X | | Y | |
| 564172,91 | | 1415995,46 | |
| 564163,96 | | 1415972,37 | |
| 564130,79 | | 1415993,16 | |
| 564140,55 | | 1416008,04 | |
| 564172,91 | | 1415995,46 | |
| ЗУ3 | для индивидуального жилищного строительства (2.1) | Земельный участок образуется путем раздела земельного участка с кадастровым номером 41:01:0010102:178 с сохранением исходного земельного участка в измененных границах | 1500 |
| Координаты | | | |
| X | | Y | |
| 564207,69 | | 1415944,96 | |
| 564220,21 | | 1415977,07 | |
| 564172,91 | | 1415995,46 | |
| 564163,96 | | 1415972,37 | |
| 564207,69 | | 1415944,96 | |

8

| | | | |
|-------------------|---|--|------------|
| | | 564305.42 | 1415943.94 |
| | | 564336.02 | 1415932.05 |
| | | 564320.77 | 1415892.25 |
| ЗУ8 | для индивидуального жилищного строительства (2.1) | Земельный участок образуется путем раздела земельного участка с кадастровым номером 41:01:0010102:178 с сохранением исходного земельного участка в измененных границах | 1500 |
| Координаты | | | |
| X | | Y | |
| 564371.68 | | 1415918.38 | |
| 564359.23 | | 1415884.74 | |
| 564320.77 | | 1415892.25 | |
| 564336.02 | | 1415932.05 | |
| 564371.68 | | 1415918.38 | |
| ЗУ9 | для индивидуального жилищного строительства (2.1) | Земельный участок образуется путем раздела земельного участка с кадастровым номером 41:01:0010102:178 с сохранением исходного земельного участка в измененных границах | 1500 |
| Координаты | | | |
| X | | Y | |
| 564378.58 | | 1415880,95 | |
| 564400,04 | | 1415876,76 | |
| 564442,67 | | 1415880,32 | |
| 564446,91 | | 1415891,14 | |
| 564391,00 | | 1415912,88 | |
| 564378,58 | | 1415880,95 | |
| ЗУ10 | для индивидуального жилищного строительства (2.1) | Земельный участок образуется путем раздела земельного участка с кадастровым номером 41:01:0010102:178 с сохранением исходного земельного участка в измененных границах | 1500 |
| Координаты | | | |
| X | | Y | |
| 564455,99 | | 1415914,44 | |
| 564400,06 | | 1415936,18 | |
| 564391,00 | | 1415912,88 | |
| 564446,91 | | 1415891,14 | |
| 564455,99 | | 1415914,44 | |
| ЗУ11 | для индивидуального жилищного строительства (2.1) | Земельный участок образуется путем раздела земельного участка с кадастровым номером 41:01:0010102:178 с сохранением исходного земельного участка в измененных границах | 1500 |
| Координаты | | | |
| X | | Y | |
| 564435,01 | | 1415922,59 | |

10

| | | | |
|-------------------|---|--|------|
| ЗУ4 | для индивидуального жилищного строительства (2.1) | Земельный участок образуется путем раздела земельного участка с кадастровым номером 41:01:0010102:178 с сохранением исходного земельного участка в измененных границах | 1500 |
| Координаты | | | |
| X | | Y | |
| 564233,89 | | 1415916,09 | |
| 564252,69 | | 1415964,44 | |
| 564220,21 | | 1415977,07 | |
| 564207,69 | | 1415944,96 | |
| 564208,49 | | 1415944,46 | |
| 564233,89 | | 1415916,09 | |
| ЗУ5 | для индивидуального жилищного строительства (2.1) | Земельный участок образуется путем раздела земельного участка с кадастровым номером 41:01:0010102:178 с сохранением исходного земельного участка в измененных границах | 1500 |
| Координаты | | | |
| X | | Y | |
| 564278,10 | | 1415954,56 | |
| 564252,69 | | 1415964,44 | |
| 564233,89 | | 1415916,09 | |
| 564241,34 | | 1415907,77 | |
| 564258,60 | | 1415904,40 | |
| 564278,10 | | 1415954,56 | |
| ЗУ6 | для индивидуального жилищного строительства (2.1) | Земельный участок образуется путем раздела земельного участка с кадастровым номером 41:01:0010102:178 с сохранением исходного земельного участка в измененных границах | 1500 |
| Координаты | | | |
| X | | Y | |
| 564305,42 | | 1415943,94 | |
| 564278,10 | | 1415954,56 | |
| 564258,60 | | 1415904,40 | |
| 564287,83 | | 1415898,69 | |
| 564305,42 | | 1415943,94 | |
| ЗУ7 | для индивидуального жилищного строительства (2.1) | Земельный участок образуется путем раздела земельного участка с кадастровым номером 41:01:0010102:178 с сохранением исходного земельного участка в измененных границах | 1500 |
| Координаты | | | |
| X | | Y | |
| 564320,77 | | 1415892,25 | |
| 564287,83 | | 1415898,69 | |

9

| | | | |
|-------------------|---|---|------------|
| | | 564449,50 | 1415959,88 |
| | | 564414,55 | 1415973,46 |
| | | 564400,06 | 1415936,18 |
| | | 564435,01 | 1415922,59 |
| ЗУ12 | благоустройство территории (12.0.2) | Земельный участок образуется путем перераспределения земельного участка с кадастровым номером 41:01:0010102:178 (раздел которого осуществлен, в измененных границах) с землями государственная собственность на которые не разграничена | 97750 |
| Координаты | | | |
| X | | Y | |
| 564520.68 | | 1416246.43 | |
| 564414.55 | | 1415973.46 | |
| 564449.50 | | 1415959.88 | |
| 564435.01 | | 1415922.59 | |
| 564455.99 | | 1415914.44 | |
| 564446.91 | | 1415891.14 | |
| 564442.67 | | 1415880.32 | |
| 564545.84 | | 1415888.93 | |
| 564564.42 | | 1415918.61 | |
| 564857.15 | | 1416015.95 | |
| 564650.89 | | 1416264.32 | |
| 564577.56 | | 1416254.24 | |
| 564520.68 | | 1416246.43 | |
| ЗУ13 | для индивидуального жилищного строительства (2.1) | Земельный участок образуется путем раздела земельного участка с кадастровым номером 41:01:0010102:178 с сохранением исходного земельного участка в измененных границах | 1500 |
| Координаты | | | |
| X | | Y | |
| 564378,86 | | 1415936,85 | |
| 564393,35 | | 1415974,13 | |
| 564358,40 | | 1415987,72 | |
| 564343,91 | | 1415950,44 | |
| 564378,86 | | 1415936,85 | |
| ЗУ14 | для индивидуального жилищного строительства (2.1) | Земельный участок образуется путем раздела земельного участка с кадастровым номером 41:01:0010102:178 с сохранением исходного земельного участка в измененных границах | 1500 |
| Координаты | | | |
| X | | Y | |
| 564343,91 | | 1415950,44 | |
| 564358,40 | | 1415987,72 | |
| 564323,45 | | 1416001,31 | |

11

| | | | | |
|-------------------|---|--|------------|------|
| | 564308,96 | | 1415964,03 | |
| | 564343,91 | | 1415950,44 | |
| ЗУ15 | для индивидуального жилищного строительства (2.1) | Земельный участок образуется путем раздела земельного участка с кадастровым номером 41:01:0010102:178 с сохранением исходного земельного участка в измененных границах | | 1500 |
| Координаты | | | | |
| | X | | Y | |
| | 564308,96 | | 1415964,03 | |
| | 564323,45 | | 1416001,31 | |
| | 564288,50 | | 1416014,90 | |
| | 564274,00 | | 1415977,62 | |
| | 564308,96 | | 1415964,03 | |
| ЗУ16 | для индивидуального жилищного строительства (2.1) | Земельный участок образуется путем раздела земельного участка с кадастровым номером 41:01:0010102:178 с сохранением исходного земельного участка в измененных границах | | 1500 |
| Координаты | | | | |
| | X | | Y | |
| | 564274,00 | | 1415977,62 | |
| | 564288,50 | | 1416014,90 | |
| | 564253,55 | | 1416028,49 | |
| | 564239,05 | | 1415991,20 | |
| | 564274,00 | | 1415977,62 | |
| ЗУ17 | для индивидуального жилищного строительства (2.1) | Земельный участок образуется путем раздела земельного участка с кадастровым номером 41:01:0010102:178 с сохранением исходного земельного участка в измененных границах | | 1500 |
| Координаты | | | | |
| | X | | Y | |
| | 564239,05 | | 1415991,20 | |
| | 564253,55 | | 1416028,49 | |
| | 564218,60 | | 1416042,07 | |
| | 564204,10 | | 1416004,79 | |
| | 564239,05 | | 1415991,20 | |
| ЗУ18 | для индивидуального жилищного строительства (2.1) | Земельный участок образуется путем раздела земельного участка с кадастровым номером 41:01:0010102:178 с сохранением исходного земельного участка в измененных границах | | 1500 |
| Координаты | | | | |
| | X | | Y | |
| | 564204,10 | | 1416004,79 | |
| | 564218,60 | | 1416042,07 | |

12

| | | | | |
|-------------------|---|--|------------|------|
| | 564064,15 | | 1416060,05 | |
| | 564078,79 | | 1416096,43 | |
| | 564041,31 | | 1416110,86 | |
| | 564025,50 | | 1416083,64 | |
| | 564064,15 | | 1416060,05 | |
| ЗУ23 | для индивидуального жилищного строительства (2.1) | Земельный участок образуется путем раздела земельного участка с кадастровым номером 41:01:0010102:178 с сохранением исходного земельного участка в измененных границах | | 1500 |
| Координаты | | | | |
| | X | | Y | |
| | 564407,85 | | 1416011,41 | |
| | 564393,35 | | 1415974,13 | |
| | 564358,40 | | 1415987,72 | |
| | 564372,90 | | 1416025,00 | |
| | 564407,85 | | 1416011,41 | |
| ЗУ24 | для индивидуального жилищного строительства (2.1) | Земельный участок образуется путем раздела земельного участка с кадастровым номером 41:01:0010102:178 с сохранением исходного земельного участка в измененных границах | | 1500 |
| Координаты | | | | |
| | X | | Y | |
| | 564358,40 | | 1415987,72 | |
| | 564372,90 | | 1416025,00 | |
| | 564337,94 | | 1416038,59 | |
| | 564323,45 | | 1416001,31 | |
| | 564358,40 | | 1415987,72 | |
| ЗУ25 | для индивидуального жилищного строительства (2.1) | Земельный участок образуется путем раздела земельного участка с кадастровым номером 41:01:0010102:178 с сохранением исходного земельного участка в измененных границах | | 1500 |
| Координаты | | | | |
| | X | | Y | |
| | 564323,45 | | 1416001,31 | |
| | 564337,94 | | 1416038,59 | |
| | 564302,99 | | 1416052,18 | |
| | 564288,50 | | 1416014,90 | |
| | 564323,45 | | 1416001,31 | |
| ЗУ26 | для индивидуального жилищного строительства (2.1) | Земельный участок образуется путем раздела земельного участка с кадастровым номером 41:01:0010102:178 с сохранением исходного земельного участка в измененных границах | | 1500 |
| Координаты | | | | |

14

| | | | | |
|-------------------|---|--|------------|------|
| | 564183,64 | | 1416055,66 | |
| | 564169,15 | | 1416018,38 | |
| | 564204,10 | | 1416004,79 | |
| ЗУ19 | для индивидуального жилищного строительства (2.1) | Земельный участок образуется путем раздела земельного участка с кадастровым номером 41:01:0010102:178 с сохранением исходного земельного участка в измененных границах | | 1500 |
| Координаты | | | | |
| | X | | Y | |
| | 564169,15 | | 1416018,38 | |
| | 564183,64 | | 1416055,66 | |
| | 564148,69 | | 1416069,25 | |
| | 564134,20 | | 1416031,97 | |
| | 564169,15 | | 1416018,38 | |
| ЗУ20 | для индивидуального жилищного строительства (2.1) | Земельный участок образуется путем раздела земельного участка с кадастровым номером 41:01:0010102:178 с сохранением исходного земельного участка в измененных границах | | 1500 |
| Координаты | | | | |
| | X | | Y | |
| | 564134,20 | | 1416031,97 | |
| | 564148,69 | | 1416069,25 | |
| | 564113,74 | | 1416082,84 | |
| | 564099,25 | | 1416045,56 | |
| | 564134,20 | | 1416031,97 | |
| ЗУ21 | для индивидуального жилищного строительства (2.1) | Земельный участок образуется путем раздела земельного участка с кадастровым номером 41:01:0010102:178 с сохранением исходного земельного участка в измененных границах | | 1500 |
| Координаты | | | | |
| | X | | Y | |
| | 564068,31 | | 1416057,59 | |
| | 564099,25 | | 1416045,56 | |
| | 564113,74 | | 1416082,84 | |
| | 564078,79 | | 1416096,43 | |
| | 564064,15 | | 1416060,05 | |
| | 564068,31 | | 1416057,59 | |
| ЗУ22 | для индивидуального жилищного строительства (2.1) | Земельный участок образуется путем раздела земельного участка с кадастровым номером 41:01:0010102:178 с сохранением исходного земельного участка в измененных границах | | 1500 |
| Координаты | | | | |
| | X | | Y | |

13

| | | | | |
|-------------------|---|--|------------|------|
| | X | | Y | |
| | 564288,50 | | 1416014,90 | |
| | 564302,99 | | 1416052,18 | |
| | 564268,04 | | 1416065,77 | |
| | 564253,55 | | 1416028,49 | |
| | 564288,50 | | 1416014,90 | |
| ЗУ27 | для индивидуального жилищного строительства (2.1) | Земельный участок образуется путем раздела земельного участка с кадастровым номером 41:01:0010102:178 с сохранением исходного земельного участка в измененных границах | | 1500 |
| Координаты | | | | |
| | X | | Y | |
| | 564253,55 | | 1416028,49 | |
| | 564268,04 | | 1416065,77 | |
| | 564233,09 | | 1416079,36 | |
| | 564218,60 | | 1416042,07 | |
| | 564253,55 | | 1416028,49 | |
| ЗУ28 | для индивидуального жилищного строительства (2.1) | Земельный участок образуется путем раздела земельного участка с кадастровым номером 41:01:0010102:178 с сохранением исходного земельного участка в измененных границах | | 1500 |
| Координаты | | | | |
| | X | | Y | |
| | 564218,60 | | 1416042,07 | |
| | 564233,09 | | 1416079,36 | |
| | 564198,14 | | 1416092,94 | |
| | 564183,64 | | 1416055,66 | |
| | 564218,60 | | 1416042,07 | |
| ЗУ29 | для индивидуального жилищного строительства (2.1) | Земельный участок образуется путем раздела земельного участка с кадастровым номером 41:01:0010102:178 с сохранением исходного земельного участка в измененных границах | | 1500 |
| Координаты | | | | |
| | X | | Y | |
| | 564183,64 | | 1416055,66 | |
| | 564198,14 | | 1416092,94 | |
| | 564163,19 | | 1416106,53 | |
| | 564148,69 | | 1416069,25 | |
| | 564183,64 | | 1416055,66 | |
| ЗУ30 | для индивидуального жилищного строительства (2.1) | Земельный участок образуется путем раздела земельного участка с кадастровым номером 41:01:0010102:178 с сохранением исходного земельного участка в измененных границах | | 1500 |
| Координаты | | | | |

15

| Координаты | | | |
|-------------|---|---|------|
| X | | Y | |
| 564148,69 | | 1416069,25 | |
| 564163,19 | | 1416106,53 | |
| 564128,24 | | 1416120,12 | |
| 564113,74 | | 1416082,84 | |
| 564148,69 | | 1416069,25 | |
| ЗУ31 | для индивидуального жилищного строительства (2.1) | Земельный участок образуется путем раздела земельного участка с кадастровым номером 41:01:0010102:178 с сохранением исходного земельного участка в измененных границах | 1500 |
| Координаты | | | |
| X | | Y | |
| 564113,74 | | 1416082,84 | |
| 564128,24 | | 1416120,12 | |
| 564093,28 | | 1416133,71 | |
| 564078,79 | | 1416096,43 | |
| 564113,74 | | 1416082,84 | |
| ЗУ32 | предоставление коммунальных услуг (3.1.1) | Земельный участок образуется путем раздела земельного участка с кадастровым номером 41:01:0010102:178 с сохранением исходного земельного участка в измененных границах | 1152 |
| Координаты | | | |
| X | | Y | |
| 564078,79 | | 1416096,43 | |
| 564041,31 | | 1416110,86 | |
| 564077,02 | | 1416140,03 | |
| 564093,23 | | 1416133,73 | |
| 564078,79 | | 1416096,43 | |
| ЗУ33 | для индивидуального жилищного строительства (2.1) | Земельный участок образуется путем перераспределения земельного участка с кадастровым номером 41:01:0010102:178 (раздел которого осуществлен, в измененных границах) с землями государственная собственность на которые не разграничена | 1500 |
| Координаты | | | |
| X | | Y | |
| 564405,25 | | 1416087,53 | |
| 564387,13 | | 1416040,92 | |
| 564415,09 | | 1416030,05 | |
| 564433,21 | | 1416076,66 | |
| 564405,25 | | 1416087,53 | |
| ЗУ34 | для индивидуального жилищного строительства (2.1) | Земельный участок образуется путем перераспределения земельного участка с кадастровым номером | 1500 |

16

| Координаты | | | |
|-------------|---|--|------|
| X | | Y | |
| 564293,41 | | 1416131,01 | |
| 564275,29 | | 1416084,41 | |
| 564303,25 | | 1416073,54 | |
| 564321,37 | | 1416120,14 | |
| 564293,41 | | 1416131,01 | |
| ЗУ38 | для индивидуального жилищного строительства (2.1) | Земельный участок образуется путем раздела земельного участка с кадастровым номером 41:01:0010102:178 с сохранением исходного земельного участка в измененных границах | 1500 |
| Координаты | | | |
| X | | Y | |
| 564265,45 | | 1416141,88 | |
| 564247,33 | | 1416095,28 | |
| 564275,29 | | 1416084,41 | |
| 564293,41 | | 1416131,01 | |
| 564265,45 | | 1416141,88 | |
| ЗУ39 | для индивидуального жилищного строительства (2.1) | Земельный участок образуется путем раздела земельного участка с кадастровым номером 41:01:0010102:178 с сохранением исходного земельного участка в измененных границах | 1500 |
| Координаты | | | |
| X | | Y | |
| 564237,48 | | 1416152,75 | |
| 564219,37 | | 1416106,15 | |
| 564247,33 | | 1416095,28 | |
| 564265,45 | | 1416141,88 | |
| 564237,48 | | 1416152,75 | |
| ЗУ40 | для индивидуального жилищного строительства (2.1) | Земельный участок образуется путем раздела земельного участка с кадастровым номером 41:01:0010102:178 с сохранением исходного земельного участка в измененных границах | 1500 |
| Координаты | | | |
| X | | Y | |
| 564209,52 | | 1416163,62 | |
| 564191,41 | | 1416117,02 | |
| 564219,37 | | 1416106,15 | |
| 564237,48 | | 1416152,75 | |
| 564209,52 | | 1416163,62 | |
| ЗУ41 | для индивидуального жилищного строительства (2.1) | Земельный участок образуется путем раздела земельного участка с кадастровым номером 41:01:0010102:178 с сохранением исходного земельного участка в измененных границах | 1500 |

18

| | | 41:01:0010102:178 (раздел которого осуществлен, в измененных границах) с землями государственная собственность на которые не разграничена | |
|-------------|---|---|------|
| Координаты | | | |
| X | | Y | |
| 564377,29 | | 1416098,40 | |
| 564359,17 | | 1416051,80 | |
| 564387,13 | | 1416040,92 | |
| 564405,25 | | 1416087,53 | |
| 564377,29 | | 1416098,40 | |
| ЗУ35 | для индивидуального жилищного строительства (2.1) | Земельный участок образуется путем перераспределения земельного участка с кадастровым номером 41:01:0010102:178 (раздел которого осуществлен, в измененных границах) с землями государственная собственность на которые не разграничена | 1500 |
| Координаты | | | |
| X | | Y | |
| 564349,33 | | 1416109,27 | |
| 564331,21 | | 1416062,67 | |
| 564359,17 | | 1416051,80 | |
| 564377,29 | | 1416098,40 | |
| 564349,33 | | 1416109,27 | |
| ЗУ36 | для индивидуального жилищного строительства (2.1) | Земельный участок образуется путем перераспределения земельного участка с кадастровым номером 41:01:0010102:178 (раздел которого осуществлен, в измененных границах) с землями государственная собственность на которые не разграничена | 1500 |
| Координаты | | | |
| X | | Y | |
| 564321,37 | | 1416120,14 | |
| 564303,25 | | 1416073,54 | |
| 564331,21 | | 1416062,67 | |
| 564349,33 | | 1416109,27 | |
| 564321,37 | | 1416120,14 | |
| ЗУ37 | для индивидуального жилищного строительства (2.1) | Земельный участок образуется путем перераспределения земельного участка с кадастровым номером 41:01:0010102:178 (раздел которого осуществлен, в измененных границах) с землями государственная собственность на которые не разграничена | 1500 |
| Координаты | | | |

17

| Координаты | | | |
|-------------|---|--|------|
| X | | Y | |
| 564181,56 | | 1416174,49 | |
| 564163,44 | | 1416127,89 | |
| 564191,41 | | 1416117,02 | |
| 564209,52 | | 1416163,62 | |
| 564181,56 | | 1416174,49 | |
| ЗУ42 | для индивидуального жилищного строительства (2.1) | Земельный участок образуется путем раздела земельного участка с кадастровым номером 41:01:0010102:178 с сохранением исходного земельного участка в измененных границах | 1500 |
| Координаты | | | |
| X | | Y | |
| 564153,60 | | 1416185,36 | |
| 564135,48 | | 1416138,76 | |
| 564163,44 | | 1416127,89 | |
| 564181,56 | | 1416174,49 | |
| 564153,60 | | 1416185,36 | |
| ЗУ43 | для индивидуального жилищного строительства (2.1) | Земельный участок образуется путем раздела земельного участка с кадастровым номером 41:01:0010102:178 с сохранением исходного земельного участка в измененных границах | 1500 |
| Координаты | | | |
| X | | Y | |
| 564125,64 | | 1416196,23 | |
| 564107,52 | | 1416149,63 | |
| 564135,48 | | 1416138,76 | |
| 564153,60 | | 1416185,36 | |
| 564125,64 | | 1416196,23 | |
| ЗУ44 | благоустройство территории (12.0.2) | Земельный участок образуется из земель, государственная собственность на которые не разграничена | 1500 |
| Координаты | | | |
| X | | Y | |
| 564451,33 | | 1416123,26 | |
| 564433,21 | | 1416076,66 | |
| 564405,25 | | 1416087,53 | |
| 564423,37 | | 1416134,13 | |
| 564451,33 | | 1416123,26 | |
| ЗУ45 | для индивидуального жилищного строительства (2.1) | Земельный участок образуется из земель, государственная собственность на которые не разграничена | 1500 |
| Координаты | | | |
| X | | Y | |
| 564395,41 | | 1416145,00 | |

19

| | | | |
|-------------------|---|---|------|
| | 564377,29 | 1416098,40 | |
| | 564405,25 | 1416087,53 | |
| | 564423,37 | 1416134,13 | |
| | 564395,41 | 1416145,00 | |
| ЗУ46 | для индивидуального жилищного строительства (2.1) | Земельный участок образуется из земель, государственная собственность на которые не разграничена | 1500 |
| Координаты | | | |
| | X | Y | |
| | 564367,45 | 1416155,87 | |
| | 564349,33 | 1416109,27 | |
| | 564377,29 | 1416098,40 | |
| | 564395,41 | 1416145,00 | |
| | 564367,45 | 1416155,87 | |
| ЗУ47 | для индивидуального жилищного строительства (2.1) | Земельный участок образуется из земель, государственная собственность на которые не разграничена | 1500 |
| Координаты | | | |
| | X | Y | |
| | 564339,49 | 1416166,74 | |
| | 564321,37 | 1416120,14 | |
| | 564349,33 | 1416109,27 | |
| | 564367,45 | 1416155,87 | |
| | 564339,49 | 1416166,74 | |
| ЗУ48 | для индивидуального жилищного строительства (2.1) | Земельный участок образуется путем перераспределения земельного участка с кадастровым номером 41:01:0010102:178 (раздел которого осуществлен, в измененных границах) с землями государственная собственность на которые не разграничена | 1500 |
| Координаты | | | |
| | X | Y | |
| | 564311,53 | 1416177,61 | |
| | 564293,41 | 1416131,01 | |
| | 564321,37 | 1416120,14 | |
| | 564339,49 | 1416166,74 | |
| | 564311,53 | 1416177,61 | |
| ЗУ49 | для индивидуального жилищного строительства (2.1) | Земельный участок образуется путем перераспределения земельного участка с кадастровым номером 41:01:0010102:178 (раздел которого осуществлен, в измененных границах) с землями государственная собственность на которые не разграничена | 1500 |
| Координаты | | | |
| | X | Y | |

20

| | | | |
|-------------------|---|---|-------|
| | | 41:01:0010102:178 с сохранением исходного земельного участка в измененных границах | |
| Координаты | | | |
| | X | Y | |
| | 564171,72 | 1416231,97 | |
| | 564153,60 | 1416185,36 | |
| | 564181,56 | 1416174,49 | |
| | 564199,68 | 1416221,10 | |
| | 564171,72 | 1416231,97 | |
| ЗУ54 | для индивидуального жилищного строительства (2.1) | Земельный участок образуется путем раздела земельного участка с кадастровым номером 41:01:0010102:178 с сохранением исходного земельного участка в измененных границах | 1500 |
| Координаты | | | |
| | X | Y | |
| | 564143,76 | 1416242,84 | |
| | 564125,64 | 1416196,23 | |
| | 564153,60 | 1416185,36 | |
| | 564171,72 | 1416231,97 | |
| | 564143,76 | 1416242,84 | |
| ЗУ55 | благоустройство территории (12.0.2) | Земельный участок образуется путем перераспределения земельного участка с кадастровым номером 41:01:0010102:178 (раздел которого осуществлен, в измененных границах) с землями государственная собственность на которые не разграничена | 18426 |
| Координаты | | | |
| | X | Y | |
| | 564497,31 | 1416243,22 | |
| | 564457,91 | 1416142,16 | |
| | 564346,06 | 1416185,64 | |
| | 564364,18 | 1416232,24 | |
| | 564196,43 | 1416297,47 | |
| | 564178,31 | 1416250,86 | |
| | 564174,58 | 1416252,31 | |
| | 564194,15 | 1416302,65 | |
| | 564179,75 | 1416335,47 | |
| | 564470,52 | 1416239,54 | |
| | 564487,86 | 1416241,92 | |
| | 564497,31 | 1416243,22 | |
| ЗУ56 | для индивидуального жилищного строительства (2.1) | Земельный участок образуется из земель, государственная собственность на которые не разграничена | 1500 |
| Координаты | | | |
| | X | Y | |

22

| | | | |
|-------------------|---|---|------|
| | 564283,56 | 1416188,48 | |
| | 564265,45 | 1416141,88 | |
| | 564293,41 | 1416131,01 | |
| | 564311,53 | 1416177,61 | |
| | 564283,56 | 1416188,48 | |
| ЗУ50 | для индивидуального жилищного строительства (2.1) | Земельный участок образуется путем перераспределения земельного участка с кадастровым номером 41:01:0010102:178 (раздел которого осуществлен, в измененных границах) с землями государственная собственность на которые не разграничена | 1500 |
| Координаты | | | |
| | X | Y | |
| | 564255,60 | 1416199,35 | |
| | 564237,48 | 1416152,75 | |
| | 564265,45 | 1416141,88 | |
| | 564283,56 | 1416188,48 | |
| | 564255,60 | 1416199,35 | |
| ЗУ51 | для индивидуального жилищного строительства (2.1) | Земельный участок образуется путем перераспределения земельного участка с кадастровым номером 41:01:0010102:178 (раздел которого осуществлен, в измененных границах) с землями государственная собственность на которые не разграничена | 1500 |
| Координаты | | | |
| | X | Y | |
| | 564227,64 | 1416210,22 | |
| | 564209,52 | 1416163,62 | |
| | 564237,48 | 1416152,75 | |
| | 564255,60 | 1416199,35 | |
| | 564227,64 | 1416210,22 | |
| ЗУ52 | для индивидуального жилищного строительства (2.1) | Земельный участок образуется путем раздела земельного участка с кадастровым номером 41:01:0010102:178 с сохранением исходного земельного участка в измененных границах | 1500 |
| Координаты | | | |
| | X | Y | |
| | 564199,68 | 1416221,10 | |
| | 564181,56 | 1416174,49 | |
| | 564209,52 | 1416163,62 | |
| | 564227,64 | 1416210,22 | |
| | 564199,68 | 1416221,10 | |
| ЗУ53 | для индивидуального жилищного строительства (2.1) | Земельный участок образуется путем раздела земельного участка с кадастровым номером | 1500 |

21

| | | | |
|-------------------|---|---|------|
| | 564336,22 | 1416243,12 | |
| | 564318,10 | 1416196,51 | |
| | 564346,06 | 1416185,64 | |
| | 564364,18 | 1416232,24 | |
| | 564336,22 | 1416243,12 | |
| ЗУ57 | для индивидуального жилищного строительства (2.1) | Земельный участок образуется из земель, государственная собственность на которые не разграничена | 1500 |
| Координаты | | | |
| | X | Y | |
| | 564308,26 | 1416253,99 | |
| | 564290,14 | 1416207,38 | |
| | 564318,10 | 1416196,51 | |
| | 564336,22 | 1416243,12 | |
| | 564308,26 | 1416253,99 | |
| ЗУ58 | для индивидуального жилищного строительства (2.1) | Земельный участок образуется из земель, государственная собственность на которые не разграничена | 1500 |
| Координаты | | | |
| | X | Y | |
| | 564280,30 | 1416264,86 | |
| | 564262,18 | 1416218,26 | |
| | 564290,14 | 1416207,38 | |
| | 564308,26 | 1416253,99 | |
| | 564280,30 | 1416264,86 | |
| ЗУ59 | для индивидуального жилищного строительства (2.1) | Земельный участок образуется из земель, государственная собственность на которые не разграничена | 1500 |
| Координаты | | | |
| | X | Y | |
| | 564252,34 | 1416275,73 | |
| | 564234,22 | 1416229,13 | |
| | 564262,18 | 1416218,26 | |
| | 564280,30 | 1416264,86 | |
| | 564252,34 | 1416275,73 | |
| ЗУ60 | для индивидуального жилищного строительства (2.1) | Земельный участок образуется путем перераспределения земельного участка с кадастровым номером 41:01:0010102:178 (раздел которого осуществлен, в измененных границах) с землями государственная собственность на которые не разграничена | 1500 |
| Координаты | | | |
| | X | Y | |
| | 564224,39 | 1416286,59 | |
| | 564206,27 | 1416239,99 | |
| | 564234,23 | 1416229,12 | |

23

| | | | |
|-------------------|---|---|------|
| 564252,35 | | 1416275,72 | |
| 564224,39 | | 1416286,59 | |
| ЗУ61 | для индивидуального жилищного строительства (2.1) | Земельный участок образуется путем перераспределения земельного участка с кадастровым номером 41:01:0010102:178 (раздел которого осуществлен, в измененных границах) с землями государственная собственность на которые не разграничена | 1500 |
| Координаты | | | |
| X | | Y | |
| 564196,43 | | 1416297,47 | |
| 564178,31 | | 1416250,86 | |
| 564206,27 | | 1416239,99 | |
| 564224,39 | | 1416286,59 | |
| 564196,43 | | 1416297,47 | |
| ЗУ62 | благоустройство территории (12.0.2) | Земельный участок образуется из земель, государственная собственность на которые не разграничена | 1803 |
| Координаты | | | |
| X | | Y | |
| 563981,51 | | 1416086,74 | |
| 563978,46 | | 1416085,94 | |
| 563975,42 | | 1416031,70 | |
| 563956,23 | | 1416024,61 | |
| 563974,29 | | 1415955,01 | |
| 563998,44 | | 1416019,36 | |
| 563978,43 | | 1416031,67 | |
| 563981,51 | | 1416086,74 | |
| ЗУ63 | для индивидуального жилищного строительства (2.1) | Земельный участок образуется из земель, государственная собственность на которые не разграничена | 1500 |
| Координаты | | | |
| X | | Y | |
| 564015,69 | | 1416065,31 | |
| 563981,51 | | 1416086,74 | |
| 563978,43 | | 1416031,67 | |
| 563998,44 | | 1416019,36 | |
| 564015,69 | | 1416065,31 | |
| ЗУ64 | для индивидуального жилищного строительства (2.1) | Земельный участок образуется из земель, государственная собственность на которые не разграничена | 1500 |
| Координаты | | | |
| X | | Y | |
| 563942,73 | | 1416076,67 | |
| 563956,23 | | 1416024,61 | |
| 563975,42 | | 1416031,70 | |

24

| | | | |
|-------------------|---|---|------|
| | | границах) с землями государственная собственность на которые не разграничена | |
| Координаты | | | |
| X | | Y | |
| 563925,26 | | 1416144,46 | |
| 563937,87 | | 1416096,08 | |
| 563966,90 | | 1416103,64 | |
| 563954,29 | | 1416152,03 | |
| 563925,26 | | 1416144,46 | |
| ЗУ69 | для индивидуального жилищного строительства (2.1) | Земельный участок образуется путем перераспределения земельного участка с кадастровым номером 41:01:0010102:178 (раздел которого осуществлен, в измененных границах) с землями государственная собственность на которые не разграничена | 1500 |
| Координаты | | | |
| X | | Y | |
| 563912,59 | | 1416192,83 | |
| 563925,26 | | 1416144,46 | |
| 563954,29 | | 1416152,03 | |
| 563941,68 | | 1416200,41 | |
| 563912,59 | | 1416192,83 | |
| ЗУ70 | для индивидуального жилищного строительства (2.1) | Земельный участок образуется путем перераспределения земельного участка с кадастровым номером 41:01:0010102:178 (раздел которого осуществлен, в измененных границах) с землями государственная собственность на которые не разграничена | 1500 |
| Координаты | | | |
| X | | Y | |
| 563958,33 | | 1416225,36 | |
| 563948,43 | | 1416253,78 | |
| 563900,03 | | 1416241,23 | |
| 563907,57 | | 1416212,19 | |
| 563958,33 | | 1416225,36 | |
| ЗУ71 | для индивидуального жилищного строительства (2.1) | Земельный участок образуется путем перераспределения земельного участка с кадастровым номером 41:01:0010102:178 (раздел которого осуществлен, в измененных границах) с землями государственная собственность на которые не разграничена | 1500 |
| Координаты | | | |
| X | | Y | |
| 563948,43 | | 1416253,78 | |

26

| | | | |
|-------------------|---|---|------|
| 563978,46 | | 1416085,94 | |
| 563942,73 | | 1416076,67 | |
| ЗУ65 | объекты культурно-досуговой деятельности (3.6.1) | Земельный участок образуется путем раздела земельного участка с кадастровым номером 41:01:0010102:178 с сохранением исходного земельного участка в измененных границах | 2687 |
| Координаты | | | |
| X | | Y | |
| 563995,95 | | 1416111,14 | |
| 564042,21 | | 1416138,77 | |
| 564038,51 | | 1416155,01 | |
| 564020,43 | | 1416162,04 | |
| 563972,59 | | 1416201,99 | |
| 563983,32 | | 1416159,59 | |
| 563995,95 | | 1416111,14 | |
| ЗУ66 | для индивидуального жилищного строительства (2.1) | Земельный участок образуется путем перераспределения земельного участка с кадастровым номером 41:01:0010102:178 (раздел которого осуществлен, в измененных границах) с землями государственная собственность на которые не разграничена | 1500 |
| Координаты | | | |
| X | | Y | |
| 563954,29 | | 1416152,03 | |
| 563966,90 | | 1416103,64 | |
| 563995,95 | | 1416111,14 | |
| 563983,32 | | 1416159,59 | |
| 563954,29 | | 1416152,03 | |
| ЗУ67 | для индивидуального жилищного строительства (2.1) | Земельный участок образуется путем раздела земельного участка с кадастровым номером 41:01:0010102:178 с сохранением исходного земельного участка в измененных границах | 1500 |
| Координаты | | | |
| X | | Y | |
| 563941,68 | | 1416200,41 | |
| 563954,29 | | 1416152,03 | |
| 563983,32 | | 1416159,59 | |
| 563972,59 | | 1416201,99 | |
| 563968,67 | | 1416207,44 | |
| 563941,68 | | 1416200,41 | |
| ЗУ68 | для индивидуального жилищного строительства (2.1) | Земельный участок образуется путем перераспределения земельного участка с кадастровым номером 41:01:0010102:178 (раздел которого осуществлен, в измененных | 1500 |

25

| | | | |
|-------------------|---|---|------|
| 563941,07 | | 1416282,87 | |
| 563892,50 | | 1416270,27 | |
| 563900,03 | | 1416241,23 | |
| 563948,43 | | 1416253,78 | |
| ЗУ72 | для индивидуального жилищного строительства (2.1) | Земельный участок образуется путем перераспределения земельного участка с кадастровым номером 41:01:0010102:178 (раздел которого осуществлен, в измененных границах) с землями государственная собственность на которые не разграничена | 1500 |
| Координаты | | | |
| X | | Y | |
| 563941,07 | | 1416282,87 | |
| 563933,71 | | 1416311,94 | |
| 563884,97 | | 1416299,30 | |
| 563892,50 | | 1416270,27 | |
| 563941,07 | | 1416282,87 | |
| ЗУ73 | для индивидуального жилищного строительства (2.1) | Земельный участок образуется путем перераспределения земельного участка с кадастровым номером 41:01:0010102:178 (раздел которого осуществлен, в измененных границах) с землями государственная собственность на которые не разграничена | 1500 |
| Координаты | | | |
| X | | Y | |
| 563933,71 | | 1416311,94 | |
| 563926,34 | | 1416341,06 | |
| 563877,43 | | 1416328,34 | |
| 563884,97 | | 1416299,30 | |
| 563933,71 | | 1416311,94 | |
| ЗУ74 | для индивидуального жилищного строительства (2.1) | Земельный участок образуется путем перераспределения земельного участка с кадастровым номером 41:01:0010102:178 (раздел которого осуществлен, в измененных границах) с землями государственная собственность на которые не разграничена | 1500 |
| Координаты | | | |
| X | | Y | |
| 563926,34 | | 1416341,06 | |
| 563918,97 | | 1416370,20 | |
| 563869,90 | | 1416357,38 | |
| 563877,43 | | 1416328,34 | |
| 563926,34 | | 1416341,06 | |
| ЗУ75 | для индивидуального жилищного строительства (2.1) | Земельный участок образуется путем перераспределения земельного | 1500 |

27

| | | | |
|-------------------|---|---|------|
| | | участка с кадастровым номером 41:01:0010102:178 (раздел которого осуществлен, в измененных границах) с землями государственная собственность на которые не разграничена | |
| Координаты | | | |
| X | | Y | |
| 563918,97 | | 1416370,20 | |
| 563911,63 | | 1416399,19 | |
| 563862,36 | | 1416386,42 | |
| 563869,90 | | 1416357,38 | |
| 563918,97 | | 1416370,20 | |
| ЗУ76 | для индивидуального жилищного строительства (2.1) | Земельный участок образуется путем перераспределения земельного участка с кадастровым номером 41:01:0010102:178 (раздел которого осуществлен, в измененных границах) с землями государственная собственность на которые не разграничена | 1500 |
| Координаты | | | |
| X | | Y | |
| 563911,63 | | 1416399,19 | |
| 563904,26 | | 1416428,30 | |
| 563854,83 | | 1416415,45 | |
| 563862,36 | | 1416386,42 | |
| 563911,63 | | 1416399,19 | |
| ЗУ77 | для индивидуального жилищного строительства (2.1) | Земельный участок образуется путем перераспределения земельного участка с кадастровым номером 41:01:0010102:178 (раздел которого осуществлен, в измененных границах) с землями государственная собственность на которые не разграничена | 1500 |
| Координаты | | | |
| X | | Y | |
| 563904,26 | | 1416428,30 | |
| 563896,91 | | 1416457,35 | |
| 563847,31 | | 1416444,45 | |
| 563854,83 | | 1416415,45 | |
| 563904,26 | | 1416428,30 | |
| ЗУ78 | для индивидуального жилищного строительства (2.1) | Земельный участок образуется путем перераспределения земельного участка с кадастровым номером 41:01:0010102:178 (раздел которого осуществлен, в измененных границах) с землями государственная собственность на которые не разграничена | 1500 |

28

| | | | |
|-------------------|---|---|-------|
| | | | |
| | | | |
| | | | |
| | | | |
| | | | |
| | | | |
| | | | |
| | | | |
| | | | |
| | | | |
| | | | |
| ЗУ82 | дошкольное, начальное и среднее общее образование (3.5.1) | Земельный участок образуется путем раздела земельного участка с кадастровым номером 41:01:0010102:178 с сохранением исходного земельного участка в измененных границах | 19359 |
| Координаты | | | |
| X | | Y | |
| 564075,26 | | 1416255,70 | |
| 563978,12 | | 1416230,49 | |
| 563970,16 | | 1416249,63 | |
| 563929,64 | | 1416409,68 | |
| 564032,29 | | 1416435,66 | |
| 564075,26 | | 1416255,70 | |
| ЗУ83 | магазины (4.4) | Земельный участок образуется путем перераспределения земельного участка с кадастровым номером 41:01:0010102:178 (раздел которого осуществлен, в измененных границах) с землями государственная собственность на которые не разграничена | 3430 |
| Координаты | | | |
| X | | Y | |
| 563973,65 | | 1416436,29 | |
| 563958,68 | | 1416497,28 | |
| 563907,32 | | 1416497,87 | |
| 563925,96 | | 1416424,22 | |
| 563973,65 | | 1416436,29 | |
| ЗУ84 | амбулаторно-поликлиническое обслуживание (3.4.1) | Земельный участок образуется путем перераспределения земельного участка с кадастровым номером 41:01:0010102:178 (раздел которого осуществлен, в измененных границах) с землями государственная собственность на которые не разграничена | 4919 |
| Координаты | | | |
| X | | Y | |
| 563973,65 | | 1416436,29 | |
| 564052,98 | | 1416456,37 | |
| 564054,87 | | 1416448,87 | |
| 564069,18 | | 1416452,39 | |
| 564046,77 | | 1416495,22 | |

30

| | | | |
|-------------------|--|---|-------|
| Координаты | | | |
| X | | Y | |
| 563896,91 | | 1416457,35 | |
| 563889,55 | | 1416486,43 | |
| 563839,79 | | 1416473,45 | |
| 563847,31 | | 1416444,45 | |
| 563896,91 | | 1416457,35 | |
| ЗУ79 | благоустройство территории (12.0.2) | Земельный участок образуется из земель государственная собственность на которые не разграничена | 1332 |
| Координаты | | | |
| X | | Y | |
| 563889,55 | | 1416486,43 | |
| 563884,54 | | 1416506,23 | |
| 563863,42 | | 1416505,86 | |
| 563832,20 | | 1416502,71 | |
| 563839,79 | | 1416473,45 | |
| 563889,55 | | 1416486,43 | |
| ЗУ80 | дошкольное, начальное и среднее общее образование (3.5.1) | Земельный участок образуется путем раздела земельного участка с кадастровым номером 41:01:0010102:178 с сохранением исходного земельного участка в измененных границах | 7845 |
| Координаты | | | |
| X | | Y | |
| 564107,52 | | 1416149,63 | |
| 564028,62 | | 1416180,31 | |
| 564000,34 | | 1416200,68 | |
| 564004,06 | | 1416216,56 | |
| 564103,38 | | 1416242,33 | |
| 564143,76 | | 1416242,84 | |
| 564123,74 | | 1416191,35 | |
| 564107,52 | | 1416149,63 | |
| ЗУ81 | обеспечение занятий спортом в помещениях (5.1.2); площадки для занятий спортом (5.1.3) | Земельный участок образуется путем перераспределения земельного участка с кадастровым номером 41:01:0010102:178 (раздел которого осуществлен, в измененных границах) с землями государственная собственность на которые не разграничена | 16098 |
| Координаты | | | |
| X | | Y | |
| 564174,58 | | 1416252,31 | |
| 564159,70 | | 1416258,10 | |
| 564098,36 | | 1416261,69 | |
| 564075,26 | | 1416255,70 | |
| 564032,29 | | 1416435,66 | |
| 564056,36 | | 1416441,86 | |

29

| | | | |
|-------------------|-------------------------------------|---|-------|
| | | | |
| | | | |
| | | | |
| | | | |
| | | | |
| | | | |
| | | | |
| | | | |
| | | | |
| | | | |
| | | | |
| ЗУ85 | благоустройство территории (12.0.2) | Земельный участок образуется путем перераспределения земельного участка с кадастровым номером 41:01:0010102:178 (раздел которого осуществлен, в измененных границах) с землями государственная собственность на которые не разграничена | 1061 |
| Координаты | | | |
| X | | Y | |
| 563904,97 | | 1416507,16 | |
| 563907,32 | | 1416497,87 | |
| 563958,68 | | 1416497,28 | |
| 564003,09 | | 1416500,53 | |
| 564032,16 | | 1416500,77 | |
| 564000,42 | | 1416508,77 | |
| ЗУ86 | благоустройство территории (12.0.2) | Земельный участок образуется путем раздела земельного участка с кадастровым номером 41:01:0010102:178 с сохранением исходного земельного участка в измененных границах | 505 |
| Координаты | | | |
| X | | Y | |
| 564119,93 | | 1416016,06 | |
| 564114,09 | | 1416003,63 | |
| 564044,31 | | 1416047,37 | |
| 564061,18 | | 1416038,90 | |
| 564116,61 | | 1416017,35 | |
| 564119,93 | | 1416016,06 | |
| ЗУ87 | улично-дорожная сеть (12.0.1) | Земельный участок образуется путем раздела земельного участка с кадастровым номером 41:01:0010102:178 с сохранением исходного земельного участка в измененных границах | 37156 |
| Координаты | | | |
| X | | Y | |
| 563908,19 | | 1416494,45 | |
| 563890,46 | | 1416482,82 | |
| 563948,43 | | 1416253,78 | |
| 563958,33 | | 1416225,36 | |
| 563911,22 | | 1416213,13 | |
| 563916,27 | | 1416193,79 | |
| 563968,67 | | 1416207,44 | |
| 563972,59 | | 1416201,99 | |

31

| | | | |
|-------------------|-------------------------------|--|------|
| 564020,43 | 1416162,04 | | |
| 564038,51 | 1416155,01 | | |
| 564042,21 | 1416138,77 | | |
| 563995,95 | 1416111,14 | | |
| 563977,99 | 1416106,49 | | |
| 564015,69 | 1416065,31 | | |
| 564044,31 | 1416047,37 | | |
| 564061,18 | 1416038,90 | | |
| 564371,66 | 1415918,33 | | |
| 564359,23 | 1415884,74 | | |
| 564378,58 | 1415880,95 | | |
| 564434,77 | 1416025,46 | | |
| 564418,44 | 1416038,65 | | |
| 564415,09 | 1416030,05 | | |
| 564028,62 | 1416180,31 | | |
| 564000,34 | 1416200,68 | | |
| 564004,06 | 1416216,56 | | |
| 564103,38 | 1416242,33 | | |
| 564143,76 | 1416242,84 | | |
| 564246,93 | 1416202,73 | | |
| 564220,53 | 1416234,45 | | |
| 564159,70 | 1416258,10 | | |
| 564098,36 | 1416261,69 | | |
| 563978,12 | 1416230,49 | | |
| 563970,16 | 1416249,63 | | |
| 563929,64 | 1416409,68 | | |
| 564056,36 | 1416441,86 | | |
| 564052,98 | 1416456,37 | | |
| 563925,96 | 1416424,22 | | |
| 563910,17 | 1416486,60 | | |
| 563908,19 | 1416494,45 | | |
| 564378,86 | 1415936,85 | | |
| 564407,85 | 1416011,41 | | |
| 564077,02 | 1416140,03 | | |
| 564041,31 | 1416110,86 | | |
| 564025,50 | 1416083,64 | | |
| 564068,31 | 1416057,59 | | |
| 564378,86 | 1415936,85 | | |
| ЗУ88 | улично-дорожная сеть (12.0.1) | Земельный участок образуется из земель, государственная собственность на которые не разграничена | 9388 |
| Координаты | | | |
| X | | Y | |
| 564434,70 | | 1416025,28 | |
| 564520,68 | | 1416246,43 | |
| 564497,31 | | 1416243,22 | |
| 564457,91 | | 1416142,16 | |
| 564220,53 | | 1416234,45 | |

32

| | |
|-----------|------------|
| 564044,31 | 1416047,37 |
| 563981,51 | 1416086,74 |
| 563942,73 | 1416076,67 |
| 564378,86 | 1415936,85 |
| 564407,85 | 1416011,41 |
| 564077,02 | 1416140,03 |
| 564041,31 | 1416110,86 |
| 564025,50 | 1416083,64 |
| 564068,31 | 1416057,59 |
| 564378,86 | 1415936,85 |
| 564415,09 | 1416030,05 |
| 564451,33 | 1416123,26 |
| 564143,76 | 1416242,84 |
| 564103,38 | 1416242,33 |
| 564004,06 | 1416216,56 |
| 564000,34 | 1416200,68 |
| 564028,62 | 1416180,31 |
| 564415,09 | 1416030,05 |
| 564497,31 | 1416243,22 |
| 564457,91 | 1416142,16 |
| 564159,70 | 1416258,10 |
| 564098,36 | 1416261,69 |
| 563978,12 | 1416230,49 |
| 563970,16 | 1416249,63 |
| 563929,64 | 1416409,68 |
| 564056,36 | 1416441,86 |
| 564052,98 | 1416456,37 |
| 563925,96 | 1416424,22 |
| 563904,97 | 1416507,16 |
| 564000,42 | 1416508,77 |
| 564047,11 | 1416497,00 |
| 563937,87 | 1416096,08 |
| 563995,95 | 1416111,14 |
| 564042,21 | 1416138,77 |
| 564038,51 | 1416155,01 |
| 564020,43 | 1416162,04 |
| 563972,59 | 1416201,99 |
| 563968,67 | 1416207,44 |
| 563912,59 | 1416192,83 |
| 563907,57 | 1416212,19 |
| 563958,33 | 1416225,36 |
| 563948,43 | 1416253,78 |
| 563884,54 | 1416506,23 |
| 563863,42 | 1416505,86 |
| 563832,20 | 1416502,71 |

34

| | | | |
|-------------------|-------------------------------|--|------|
| 564246,93 | 1416202,73 | | |
| 564451,33 | 1416123,26 | | |
| 564418,44 | 1416038,65 | | |
| 564434,70 | 1416025,28 | | |
| ЗУ89 | улично-дорожная сеть (12.0.1) | Земельный участок образуется из земель, государственная собственность на которые не разграничена | 8702 |
| Координаты | | | |
| X | | Y | |
| 563822,37 | | 1416540,60 | |
| 563863,97 | | 1416547,03 | |
| 564028,91 | | 1416540,50 | |
| 564053,68 | | 1416531,00 | |
| 564047,11 | | 1416497,00 | |
| 564032,16 | | 1416500,77 | |
| 564000,42 | | 1416508,77 | |
| 563904,97 | | 1416507,16 | |
| 563908,19 | | 1416494,45 | |
| 563890,46 | | 1416482,82 | |
| 563884,54 | | 1416506,23 | |
| 563863,42 | | 1416505,86 | |
| 563832,20 | | 1416502,71 | |
| 563822,37 | | 1416540,60 | |
| ЗУ90 | улично-дорожная сеть (12.0.1) | Земельный участок образуется из земель, государственная собственность на которые не разграничена | 1116 |
| Координаты | | | |
| X | | Y | |
| 564015,69 | | 1416065,31 | |
| 563981,51 | | 1416086,74 | |
| 563942,73 | | 1416076,67 | |
| 563937,87 | | 1416096,08 | |
| 563977,98 | | 1416106,50 | |
| 564015,69 | | 1416065,31 | |

Координаты красных линий, предусмотренные в проекте внесения изменений в проект межевания территории приведены в таблице 4.

Таблица 4

Координаты красных линий

| | |
|-----------|------------|
| X | Y |
| 564520,68 | 1416246,43 |
| 564378,58 | 1415880,95 |
| 564359,23 | 1415884,74 |
| 564371,66 | 1415918,33 |
| 564061,18 | 1416038,90 |

33

Проект внесения изменений в проект межевания территории «Малоэтажная жилая застройка (в целях предоставления земельных участков гражданам, имеющим 3-х и более детей) в районе улицы 2-я Шевченко» в Петропавловск-Камчатском городском округе, утвержденный постановлением администрации Петропавловск-Камчатского городского округа от 29.12.2015 № 2899



Условные обозначения:

- 3487 Границы образуемых земельных участков
- 178 Границы земельных участков зарегистрированных в ЕГРН
- 41:01:0010120 Границы кадастрового квартала
- Устанавливаемые красные линии
- Отступы от красных линий
- Границы зон с особыми условиями использования территории
- Границы проекта межевания территории

| | | | | | | | | | |
|------|---------|------|--------|---------|------|--|------------------|------|--------|
| | | | | | | ПМТ – 30/22 | | | |
| | | | | | | Проект внесения изменений в проект межевания территории «Малоэтажная жилая застройка (в целях предоставления земельных участков гражданам, имеющим 3-х и более детей) в районе улицы 2-я Шевченко» в Петропавловск-Камчатском городском округе, утвержденный постановлением администрации Петропавловск-Камчатского городского округа от 29.12.2015 № 2899 | | | |
| Изм. | Кол.уч. | Лист | № док. | Подпись | Дата | Основной чертёж проекта межевания территории | Стадия | Лист | Листов |
| | | | | | | | ПМ | 1 | 1 |
| | | | | | | М 1:2000 | ИП Белоусов Г.Г. | | |

АДМИНИСТРАЦИЯ
ПЕТРОПАВЛОВСК-КАМЧАТСКОГО ГОРОДСКОГО ОКРУГА

ПОСТАНОВЛЕНИЕ

23.12.2022 г. № 2830

Об утверждении проекта планировки территории и проекта межевания территории для размещения «морской» составляющей объекта «Регазификационный комплекс СПГ в Камчатском крае»

В соответствии со статьей 46 Градостроительного кодекса Российской Федерации, в соответствии с подпунктом 6 пункта 3 постановления Правительства Камчатского края от 20.07.2022 № 381-П «Об установлении в 2022 году случаев утверждения в Камчатском крае проектов генеральных планов поселений, проектов генеральных планов городских округов, проектов правил землепользования и застройки муниципальных образований в Камчатском крае, проектов планировки территории, проектов межевания территории, проектов, предусматривающих внесение изменений в один из указанных утвержденных документов без проведения общественных обсуждений или публичных слушаний»

ПОСТАНОВЛЯЮ:

1. Утвердить проект планировки территории и проект межевания территории для размещения «морской» составляющей объекта «Регазификационный комплекс СПГ в Камчатском крае», согласно приложению.

2. Управлению делами администрации Петропавловск-Камчатского городского округа в течение семи дней со дня принятия настоящего постановления опубликовать его в газете «Град Петра и Павла» и разместить на официальном сайте администрации Петропавловск-Камчатского городского округа в информационно-телекоммуникационной сети «Интернет».


3. Настоящее постановление вступает в силу после дня его официального опубликования.

4. Контроль за исполнением настоящего постановления возложить на руководителя Управления архитектуры и градостроительства администрации Петропавловск-Камчатского городского округа.

**Исполняющий полномочия Главы
Петропавловск-Камчатского городского округа
Ю.Н. Иванова**

Приложение
к постановлению администрации
Петропавловск-Камчатского
городского округа
от 23.12.2022 № 2830

Проект планировки территории и проект межевания территории для размещения «морской» составляющей объекта «Регазификационный комплекс СПГ в Камчатском крае»



АСТРА ЗИО
ОБЩЕСТВО С ОГРАНИЧЕННОЙ ОТВЕТСТВЕННОСТЬЮ

Общество с ограниченной
ответственностью
«АСТРА ЗИО»

ДОКУМЕНТАЦИЯ ПО ПЛАНИРОВКЕ ТЕРРИТОРИИ (ПРОЕКТ
ПЛАНИРОВКИ ТЕРРИТОРИИ И ПРОЕКТ МЕЖЕВАНИЯ
ТЕРРИТОРИИ) ДЛЯ РАЗМЕЩЕНИЯ «МОРСКОЙ» СОСТАВЛЯЮЩЕЙ
ОБЪЕКТА «РЕГАЗИФИКАЦИОННЫЙ КОМПЛЕКС СПГ В
КАМЧАТСКОМ КРАЕ»

ПРОЕКТ ПЛАНИРОВКИ ТЕРРИТОРИИ

03-11/22-ППТ-ОЧ

ОСНОВНАЯ УТВЕРЖДАЕМАЯ ЧАСТЬ

2022



АСТРА ЗИО
ОБЩЕСТВО С ОГРАНИЧЕННОЙ ОТВЕТСТВЕННОСТЬЮ

Общество с ограниченной
ответственностью
«АСТРА ЗИО»

ДОКУМЕНТАЦИЯ ПО ПЛАНИРОВКЕ ТЕРРИТОРИИ (ПРОЕКТ
ПЛАНИРОВКИ ТЕРРИТОРИИ И ПРОЕКТ МЕЖЕВАНИЯ
ТЕРРИТОРИИ) ДЛЯ РАЗМЕЩЕНИЯ «МОРСКОЙ» СОСТАВЛЯЮЩЕЙ
ОБЪЕКТА «РЕГАЗИФИКАЦИОННЫЙ КОМПЛЕКС СПГ В
КАМЧАТСКОМ КРАЕ»

ПРОЕКТ ПЛАНИРОВКИ ТЕРРИТОРИИ

03-11/22-ППТ-ОЧ

ОСНОВНАЯ УТВЕРЖДАЕМАЯ ЧАСТЬ

Директор
ООО «АСТРА ЗИО»



А.А. Юрьев

2022

3

Содержание тома

| № п/п | Наименование | Стр. |
|-------|---|------|
| | Содержание тома | 3 |
| | Графическая часть | |
| | Чертеж планировки территории. М1:1500 | 4 |
| | Текстовая часть | |
| 1 | Положение о характеристиках планируемого развития территории, в том числе о плотности и параметрах застройки территории, о характеристиках объектов капитального строительства жилого, производственного, общественно-делового и иного назначения и необходимых для функционирования таких объектов и обеспечения жизнедеятельности граждан объектов коммунальной, транспортной, социальной инфраструктур | 5 |
| 1 | Характеристика планируемого развития территории, в том числе плотность и параметры застройки территории | 5 |
| 2 | Характеристики объектов капитального строительства | 6 |
| 3 | Характеристики объектов коммунальной инфраструктуры | 7 |
| 3.1 | Водоснабжение | 7 |
| 3.2 | Водоотведение | 8 |
| 3.3 | Теплоснабжение | 8 |
| 3.4 | Электроснабжение | 8 |
| 3.5 | Газоснабжение | 8 |
| 3.6 | Связь | 8 |
| 4 | Характеристики объектов транспортной инфраструктуры | 9 |
| 5 | Зоны планируемого размещения объектов федерального значения, объектов регионального значения, объектов местного значения | 9 |
| 5.1 | Зоны планируемого размещения объектов федерального значения | 9 |
| 5.2 | Зоны планируемого размещения объектов регионального значения | 9 |
| 5.3 | Зоны планируемого размещения объектов местного значения | 9 |
| 6 | Информация о планируемых мероприятиях по обеспечению сохранения фактических показателей обеспеченности территории объектами коммунальной, транспортной, социальной инфраструктур и фактических показателей территориальной доступности таких объектов для населения | 9 |
| II | Положения об очередности планируемого развития территории | 11 |
| | Список литературы | 12 |

Согласовано:

Изм. Кол. уч. Лист № док. Подп. Дата

Изм. Кол. уч. Лист № док. Подп. Дата

Изм. Кол. уч. Лист № док. Подп. Дата

Изм. Кол. уч. Лист № док. Подп. Дата

Изм. Кол. уч. Лист № док. Подп. Дата

Изм. Кол. уч. Лист № док. Подп. Дата

Изм. Кол. уч. Лист № док. Подп. Дата

Изм. Кол. уч. Лист № док. Подп. Дата

03-11/22-ППТ-ОЧ-С

Содержание тома

Стадия Лист Листов

ДПТ 1 1

ООО «АСТРА ЗИО»

Экспликация территории

- Вид использования территории
- зона объектов благоустройства территории
 - зона автомобильных дорог (проездов)
 - тротуары
 - зона складирования
 - зона общепортовых объектов
 - предпортовая зона
 - производственная зона терминала порта
- Всего

Границы зон планируемого размещения ОКС

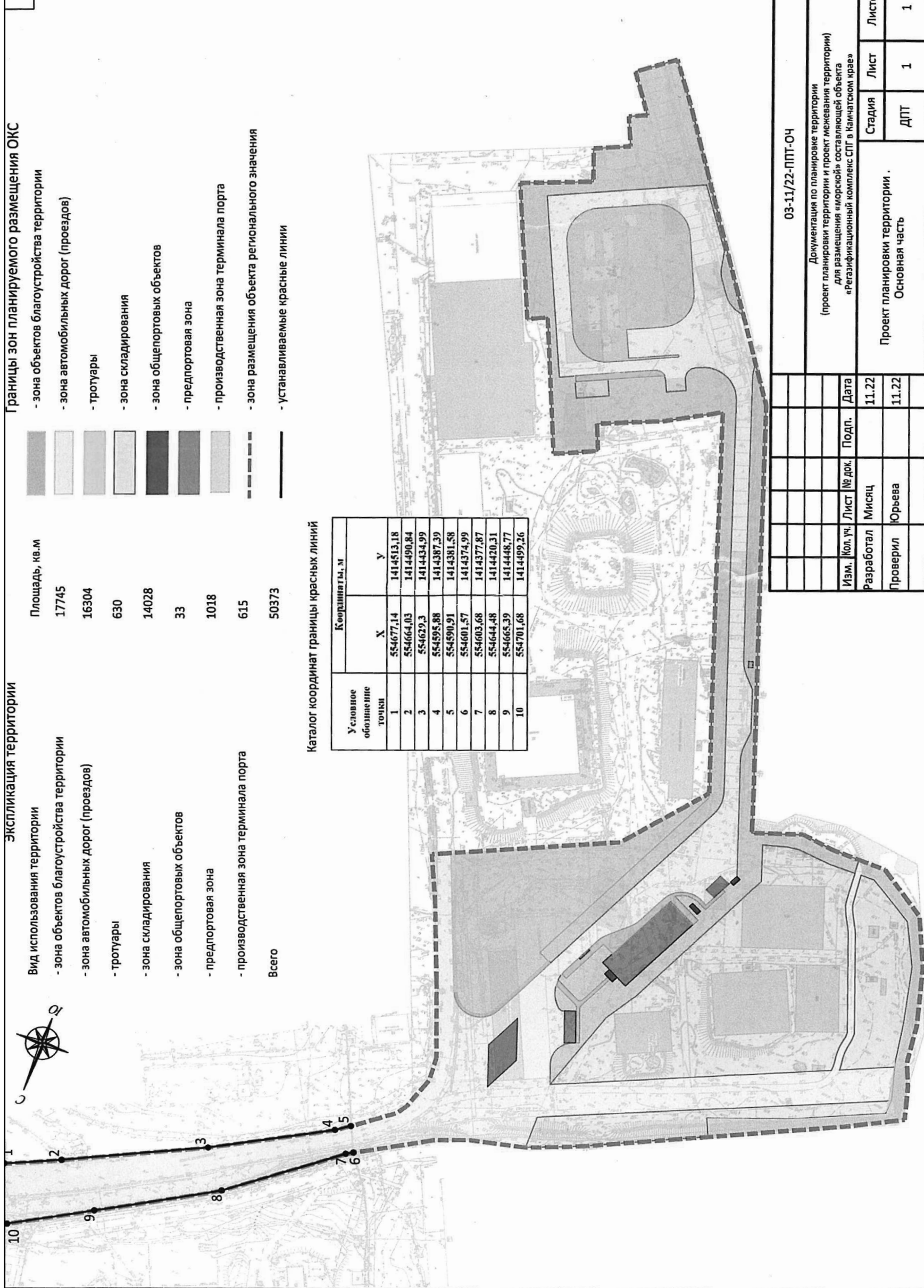
- зона объектов благоустройства территории
- зона автомобильных дорог (проездов)
- тротуары
- зона складирования
- зона общепортовых объектов
- предпортовая зона
- производственная зона терминала порта
- зона размещения объекта регионального значения
- устанавливаемые красные линии

| Площадь, кв.м |
|---------------|
| 17745 |
| 16304 |
| 630 |
| 14028 |
| 33 |
| 1018 |
| 615 |
| 50373 |

Каталог координат границы красных линий

| Условное обозначение точки | Координаты, м | |
|----------------------------|---------------|------------|
| | X | Y |
| 1 | 554677,14 | 1414513,18 |
| 2 | 554664,03 | 1414490,84 |
| 3 | 554629,3 | 1414434,99 |
| 4 | 554595,88 | 1414387,39 |
| 5 | 554590,91 | 1414381,58 |
| 6 | 554601,57 | 1414374,99 |
| 7 | 554603,68 | 1414377,87 |
| 8 | 554644,48 | 1414420,31 |
| 9 | 554665,39 | 1414448,77 |
| 10 | 554701,68 | 1414499,26 |

4



Согласовано

Инва. N подл. Подпись и дата. Взам. инв. N

| | | | |
|---|---------|-----------------|--------|
| 03-11/22-ППТ-ОЧ | | | |
| Документация по планировке территории (проект планировки территории и проект межевания территории) для размещения «морской» составляющей объекта «Регазификационный комплекс СПГ в Камчатском крае» | | | |
| Изм. | Кол.уч. | Лист | № док. |
| Разработал | Мисьяц | 11.22 | 11.22 |
| Проверил | Юрьева | 11.22 | 11.22 |
| Проект планировки территории . Основная часть | | Лист | Листов |
| | | ДПТ 1 | 1 |
| Чертеж планировки территории. М 1:1500 | | ООО "АСТРА ЭИО" | |

5

Положение о характеристиках планируемого развития территории, в том числе о плотности и параметрах застройки территории, о характеристиках объектов капитального строительства жилого, производственного, общественно-делового и иного назначения и необходимых для функционирования таких объектов и обеспечения жизнедеятельности граждан объектов коммунальной, транспортной, социальной инфраструктур

Проект планировки территории представляет собой вид документации по планировке территории, подготовка которого осуществляется для выделения элементов планировочной структуры, установления границ территорий общего пользования, границ зон планируемого размещения объектов капитального строительства, определения характеристик и очередности планируемого развития территории.

Состав и содержание проекта планировки территории устанавливаются Градостроительным кодексом РФ, законами и иными нормативными правовыми актами.

Настоящее положение о характеристиках планируемого развития территории, о характеристиках объектов капитального строительства (далее – Положение), представляет собой текстовую часть проекта планировки территории, состоящую из пяти разделов.

Проект планировки территории подготовлен относительно объекта «Морская» составляющая объекта «Регазификационный комплекс» СПГ в Камчатском крае – объект газоснабжения, газификации, обеспечения сжатым и сжиженным газовым топливом регионального значения.

Проект выполнен с учетом проведенных инженерных изысканий, выполненных в объеме:

- инженерно-геодезические изыскания,
- инженерно-геологические изыскания,
- инженерно-экологические изыскания
- инженерно-гидрометеорологические изыскания.

1. Характеристика планируемого развития территории, в том числе плотность и параметры застройки территории

Таблица 1 - Характеристика планируемого развития территории, в том числе плотность и параметры застройки территории

| № п/п | Показатель | Единица измерения | Значение |
|-------|--|-------------------|----------|
| 1 | 2 | 3 | 4 |
| 1 | Территория, применительно к которой подготовлена документация по планировке территории | кв. м | 50374 |
| 1 | Площадь территории: | | |
| | - площадь объекта регионального значения | кв. м | 50374 |
| | - максимальная площадь зданий, строений, | кв. м | 1666 |

03-11/22-ППТ-ОЧ-ПЗ

| Изм. | Кол. | Лист | № док. | Подп. | Дата |
|-----------------------|-------------|------|--------|-------|------|
| Разраб. | | | | | |
| Пров. | Юрьева А.А. | | | | |
| Пояснительная записка | | | | | |
| ООО «Астра ЗИО» | | | | | |

6

| № п/п | Показатель | Единица измерения | Значение |
|-------|--|-------------------|----------|
| 1 | 2 | 3 | 4 |
| 1 | сооружений | | |
| 2 | Объекты производственного назначения: | | |
| | - максимальная площадь зданий | кв. м | 1666 |
| | - максимальная высота зданий, строений, сооружений | м | 16 |
| | - максимальное количество этажей | шт. | 3 |
| 3 | Коммунальная инфраструктура | | |
| | - планируемая потребность в электроснабжении (обеспеченность сетями) | кВ | 6 |
| | - планируемая потребность в теплоснабжении (путем трансформации электроэнергии в тепловую энергию) | кВ | 6 |
| | - планируемая потребность в водоснабжении на хозяйственно-бытовые нужды | куб. м/сут. | 6 |
| | - планируемая потребность в противопожарном водоснабжении | куб. м | 2484 |
| | - планируемая потребность в отведении хозяйственно-бытовых стоков | куб. м/сут. | 11 |
| | - планируемая потребность в отведении дождевых стоков | куб. м/сут. | 400 |
| 4 | Транспортная инфраструктура | | |
| | - количество машино-мест для стоянки грузового автотранспорта | машино-место | 4 |
| | - количество машино-мест для стоянки гостевого автотранспорта | машино-место | 6 |
| | - количество машино-мест для стоянки служебного автотранспорта | машино-место | 4 |
| 5 | Зона автомобильных дорог | | |
| | - площадь территории | га | 16304 |
| | - протяженность | м | 1308 |

2. Характеристики объектов капитального строительства

В составе объекта «Морская» составляющая объекта «Регазификационный комплекс» СПГ в Камчатском крае (далее - Комплекс) предусматриваются к размещению следующие здания и сооружения:

- операционная зона грузовых причалов (размещается вне границ территории разработки проекта планировки территории);
- объекты производственного назначения (в производственной зоне терминала порта);
- общепортовые объекты (подсобно-производственного, вспомогательного назначения, здания и сооружения инженерной инфраструктуры);
- объекты предпортовой зоны.

03-11/22-ППТ-ОЧ-ПЗ

| Изм. | Кол. уч. | Лист | № док. | Подп. | Дата |
|------|----------|------|--------|-------|------|
| Лист | | | | | |

7

Таблица 2 – Состав зданий и сооружений

| № п/п | Наименование здания (сооружения) |
|---------------------------------------|--|
| Операционная зона грузовых причалов | |
| 1 | Причал №1 |
| 2 | Берегоукрепление |
| Производственная зона терминала порта | |
| 3 | КНС дождевых сточных вод |
| 4 | Пункт приема СПГ |
| 5 | Пункт приема природного газа |
| 6 | Аппаратная |
| 7 | Морской водозабор |
| 8 | Очистные сооружения дождевых сточных вод |
| 9 | Водовыпуск |
| 10 | Морской водозабор |
| 11 | Трансформаторная подстанция |
| 12 | Трансформаторная подстанция |
| 13 | Автомобильные весы |
| Зона общепортовых объектов | |
| 14 | Накопитель бытовых сточных вод |
| 15 | Площадка для сбора ТБО |
| 16 | Площадка для отдыха |
| Предпортовая зона | |
| 17 | Досмотровая эстакада |
| 18 | АБК с КПП |
| 19 | Площадка для стоянки грузового автотранспорта |
| 20 | Площадка для стоянки гостевого автотранспорта |
| 21 | Площадка для стоянки служебного автотранспорта |

3. Характеристики объектов коммунальной инфраструктуры

Предусматривается строительство объектов инженерной инфраструктуры – трансформаторных подстанций 2 шт., морской водозабор 1 шт., водовыпуск 1 шт., очистные сооружения дождевых сточных вод 1 шт., КНС дождевых сточных вод 1 шт.

3.1 Водоснабжение

Система хозяйственно-питьевого водоснабжения предусмотрена для обеспечения водой питьевого качества инженерно-технических работников и рабочих в зданиях

03-11/22-ППТ-ОЧ-ПЗ

| Изм. | Кол. уч. | Лист | № док. | Подп. | Дата |
|------|----------|------|--------|-------|------|
| Лист | | | | | |

8

Комплекса, для обслуживания системы противопожарного водоснабжения и для производственных нужд.

Планируемые расходы воды на хозяйственно-питьевые нужды:

- максимальный секундный – не более 1,5 л/с;
- максимальный часовой – не более 3 м³/ч;
- суточный – не более 6 м³.

Расходы воды на противопожарные нужды:

- максимальный секундный – не более 230 л/с;
- максимальный часовой – не более 828 м³/ч;
- на тушение расчетных пожаров – не более 2484 м³.

3.2 Водоотведение

Водоотведение бытовых и нефтесодержащих (льяльных) сточных вод от ППРУ и газоза-челнока предусмотрено с использованием судов портового флота морского порта Петропавловск-Камчатский.

Система бытовой канализации предусмотрена для отведения из зданий сточных вод, образующихся при пользовании системой хозяйственно-питьевого водоснабжения.

Сточные воды, образующиеся в зданиях Комплекса, отводятся по закрытой самотечной сети канализации в накопитель бытовых сточных вод с последующим вывозом автотранспортом города Петропавловск-Камчатский.

Вывоз бытовых сточных вод предусмотрен не чаще одного раза в двое суток не более 11 м³/сутки.

Годовой объем бытовых сточных вод – 2 тыс. м³/год.

3.3 Теплоснабжение

Источник теплоснабжения для зданий и сооружений определен на основании Технического Задания от Заказчика и удаленности зданий и сооружений от существующих тепловых сетей.

3.4 Электроснабжение

Электроснабжение объекта предусматривается от централизованной системы электроснабжения, на напряжении 6 кВ, показатели и нормы качества электрической энергии (КЭ) системы электроснабжения должны соответствовать с требованиями ГОСТ 32144-2013. Решения по внешнему электроснабжению объекта в настоящей работе не разрабатываются.

3.5 Газоснабжение

Предусматривается газоснабжение города Петропавловск-Камчатский посредством наружной газораспределительной сети.

03-11/22-ППТ-ОЧ-ПЗ

| Изм. | Кол. уч. | Лист | № док. | Подп. | Дата |
|------|----------|------|--------|-------|------|
| Лист | | | | | |

9

3.6 Связь

Обеспечение связи планируется обеспечить сетями передачи данных, локальной вычислительная сетью, сетью фиксированной телефонной связи.

4. Характеристики объектов транспортной инфраструктуры

Транспортная связь с существующей улично-дорожной сетью г. Петропавловск-Камчатский осуществляется примыканием подъездной дороги проектируемого объекта к Сахалинской улице. Площадь зоны, занимаемой автомобильными дорогами на территории – 16294 кв.м.

Потребность в железнодорожном транспорте отсутствует, поэтому железнодорожные подходы в настоящей работе не рассматриваются.

5. Зоны планируемого размещения объектов федерального значения, объектов регионального значения, объектов местного значения**5.1 Зоны планируемого размещения объектов федерального значения**

Проектные решения проекта планировки территории не предусматривают размещение объектов федерального значения, в связи с чем, зоны планируемого размещения указанных объектов отсутствуют.

5.2 Зоны планируемого размещения объектов регионального значения

На территории проектирования предусматривается размещение следующего объекта регионального значения - «Морская» составляющая объекта «Регазификационный комплекс» СПГ в Камчатском крае. Площадь зоны его размещения – 50363 кв.м. Зона полностью проектируется в границах существующей территориальной зоны П2 (производственная зона).

5.3 Зоны планируемого размещения объектов местного значения

Проектные решения проекта планировки территории не предусматривают размещение объектов местного значения, в связи с чем, зоны планируемого размещения указанных объектов отсутствуют.

| | | | | | | | | |
|------|----------|------|--------|-------|------|--|--------------------|------|
| | | | | | | | 03-11/22-ППТ-ОЧ-ПЗ | Лист |
| Изм. | Кол. уч. | Лист | № док. | Подп. | Дата | | | |

10

6. Информация о планируемых мероприятиях по обеспечению сохранения фактических показателей обеспеченности территории объектами коммунальной, транспортной, социальной инфраструктур и фактических показателей территориальной доступности таких объектов для населения

Фактические показатели обеспеченности территории объектами коммунальной, транспортной, социальной инфраструктур в полной мере не обеспечивают достаточного уровня комфортности среды. Размещаемые объекты в совокупности с существующими объектами сформировали многоотраслевую сеть обслуживания, обеспечивающую населению базовый социально гарантируемый минимум (стандарт) услуг. Фактические показатели территориальной доступности объектов коммунальной, транспортной, социальной инфраструктур для населения дополнены размещением проектируемых объектов, что более полно отвечает нормативным требованиям.

| | | | | | | | | |
|------|----------|------|--------|-------|------|--|--------------------|------|
| | | | | | | | 03-11/22-ППТ-ОЧ-ПЗ | Лист |
| Изм. | Кол. уч. | Лист | № док. | Подп. | Дата | | | |

11

II. Положение об очередности планируемого развития территории

Таблица 3- Этапы проектирования, строительства, реконструкции объектов капитального строительства и этапы проектирования, строительства, реконструкции необходимых для функционирования таких объектов и обеспечения жизнедеятельности граждан объектов коммунальной, транспортной, социальной инфраструктур, в том числе объектов, включенных в программы комплексного развития систем коммунальной инфраструктуры, программы комплексного развития транспортной инфраструктуры, программы комплексного развития социальной инфраструктуры

| Этапы проектирования, строительства, реконструкции объектов капитального строительства | Описание развития территории |
|--|---|
| Этап I | Проведение кадастровых работ (Формирование земельных участков с постановкой их на государственный кадастровый учет) |
| Этап II | Предоставление земельных участков |
| Этап III | Разработка проектной документации по строительству, реконструкции зданий и сооружений, а также по реконструкции сетей и объектов инженерного обеспечения |
| Этап IV-V | Строительство планируемых объектов капитального строительства и их подключение к системе инженерных коммуникаций. Ввод объектов капитального строительства и инженерных коммуникаций в эксплуатацию |

| | | | | | | | | |
|------|----------|------|--------|-------|------|--|--------------------|------|
| | | | | | | | 03-11/22-ППТ-ОЧ-ПЗ | Лист |
| Изм. | Кол. уч. | Лист | № док. | Подп. | Дата | | | |

12

Список литературы:

1. Градостроительный кодекс Российской Федерации;
2. Земельный кодекс Российской Федерации;
3. Водный кодекс Российской Федерации;
4. Федеральный закон от 06.10.2003 № 131-ФЗ. «Об общих принципах организации местного самоуправления в Российской Федерации»;
5. Федеральный закон от 18.06.2001 № 78-ФЗ «О землеустройстве»;
6. Федеральный закон от 24.07.2007 № 221-ФЗ «О кадастровой деятельности»;
7. Федеральный закон от 10.01.2002 № 7-ФЗ «Об охране окружающей среды»;
8. Федеральный закон от 22.07.2008 № 123-ФЗ «Технический регламент о требованиях пожарной безопасности»;
9. Федеральный закон от 21.12.1994 № 68-ФЗ «О защите населения и территорий от чрезвычайных ситуаций природного и техногенного характера»;
10. Постановление Правительства РФ от 02.04.2022 № 575 «Об особенностях подготовки, согласования, утверждения, продления сроков действия документации по планировке территории, градостроительных планов земельных участков, выдачи разрешений на строительство объектов капитального строительства, разрешений на ввод в эксплуатацию».
11. Постановление Правительства РФ от 12.04.2012 № 289 «О федеральной государственной информационной системе территориального планирования»;
12. Постановление Правительства РФ от 31.03.2017 № 402 «Об утверждении Правил выполнения инженерных изысканий, необходимых для подготовки документации по планировке территории, перечня видов инженерных изысканий, необходимых для подготовки документации по планировке территории и о внесении изменений в Постановление Правительства Российской Федерации от 19 января 2006 г. № 20»;
13. Постановление Правительства РФ от 22.04.2017 № 485 «О составе материалов и результатов инженерных изысканий, подлежащих размещению в информационных системах обеспечения градостроительной деятельности, федеральной государственной информационной системе территориального планирования, государственном фонде материалов и данных инженерных изысканий, Едином государственном фонде данных о состоянии окружающей среды, ее загрязнении, а также о форме и порядке их представления»;
14. РДС 30-201-98 Система нормативных документов в строительстве. Руководящий документ системы. Инструкция о порядке проектирования и установления красных линий в городах и других поселениях Российской Федерации, принятый Постановлением Госстроя Российской Федерации от 06.04.1998 № 18-30;
15. Приказ Минэкономразвития России от 09.01.2018 № 10 «Об утверждении Требований к описанию и отображению в документах территориального планирования объектов федерального значения, объектов регионального значения, объектов местного значения и о признании утратившим силу приказа Минэкономразвития России от 7 декабря 2016 г. № 793»;

| | | | | | | | | |
|------|----------|------|--------|-------|------|--|--------------------|------|
| | | | | | | | 03-11/22-ППТ-ОЧ-ПЗ | Лист |
| Изм. | Кол. уч. | Лист | № док. | Подп. | Дата | | | |

13

16. Приказ Минэкономразвития России от 17.06.2021 № 349 «Об утверждении требований к структуре и форматам информации, предусмотренной частью 2 статьи 57.1 Градостроительного кодекса Российской Федерации, составляющей информационный ресурс федеральной государственной информационной системы территориального планирования»;

17. СП 42.13330.2016 Градостроительство. Планировка и застройка городских и сельских поселений. Актуализированная редакция СНиП 2.07.01-89*, утвержденный приказом Министерства строительства и жилищно-коммунального хозяйства Российской Федерации от 30.12.2016 № 1034/пр.;

18. СП 438.1325800.2019 Инженерные изыскания при планировке территорий. Общие требования.

19. СП 47.13330.2016 Инженерные изыскания для строительства. Основные положения. Актуализированная редакция СНиП 11-02-96;

20. СП 317.1325800.2017 Инженерно-геодезические изыскания для строительства. Общие правила производства работ.

21. СП 11-104-97 «Инженерно-геодезические изыскания для строительства»;

22. СП 11-105-97 «Инженерно-геологические изыскания для строительства. Часть I. Общие правила производства работ»;

23. СП 11-103-97. «Инженерно-гидрометеорологические изыскания для строительства»;

24. СП 11-102-97 «Инженерно-экологические изыскания для строительства».

25. СП 11-112-2001 «Порядок разработки и состав раздела «Инженерно-технические мероприятия гражданской обороны. Мероприятия по предупреждению чрезвычайных ситуаций» градостроительной документации для территорий городских и сельских поселений, других муниципальных образований» (утв. приказом МЧС РФ от 29.10.2001 № 471 ДСП);

26. Решение Городской Думы Петропавловск-Камчатского городского округа Камчатского края от 23.03.2018 № 40-нд «Об утверждении местных нормативов градостроительного проектирования Петропавловск-Камчатского городского округа»;

27. Закон Камчатского края от 14.11.2012 № 160 «О регулировании отдельных вопросов градостроительной деятельности в Камчатском крае»;

28. Решение Городской Думы Петропавловск-Камчатского городского округа Камчатского края от 25.12.2019 № 581-р «О внесении изменений в генеральный план Петропавловск-Камчатского городского округа, утвержденный Решением городской Думы Петропавловск-Камчатского городского округа от 23.12.2009 № 697-р»;

29. Постановление Правительства Камчатского края от 20.07.2022 № 381-П «Об установлении в 2022 году случаев утверждения в Камчатском крае проектов генеральных планов поселений, проектов генеральных планов городских округов, проектов правил землепользования и застройки муниципальных образований в Камчатском крае, проектов планировки территории, проектов межевания территории, проектов, предусматривающих внесение изменений в один из указанных утвержденных документов без проведения общественных обсуждений или публичных слушаний» (в ред. Пост. №610-П от 28.11.2022г.


30. Решение Городской Думы Петропавловск-Камчатского городского округа от 12.10.2010 № 294-нд «О правилах землепользования и застройки Петропавловск-Камчатского городского округа»;

31. Технические регламенты, СП, СНиП, СанПиН и другие действующие нормативные документы.

03-11/22-ППТ-ОЧ-ПЗ

Лист

Изм. Кол. уч. Лист № док. Подп. Дата


АСТРА ЗИО
 ОБЩЕСТВО С ОГРАНИЧЕННОЙ ОТВЕТСТВЕННОСТЬЮ

 Общество с ограниченной
 ответственностью
 «АСТРА ЗИО»

**ДОКУМЕНТАЦИЯ ПО ПЛАНИРОВКЕ ТЕРРИТОРИИ (ПРОЕКТ
 ПЛАНИРОВКИ ТЕРРИТОРИИ И ПРОЕКТ МЕЖЕВАНИЯ
 ТЕРРИТОРИИ) ДЛЯ РАЗМЕЩЕНИЯ «МОРСКОЙ» СОСТАВЛЯЮЩЕЙ
 ОБЪЕКТА «РЕГАЗИФИКАЦИОННЫЙ КОМПЛЕКС СПГ В
 КАМЧАТСКОМ КРАЕ»**

ДОКУМЕНТАЦИЯ ПО ПЛАНИРОВКЕ ТЕРРИТОРИИ

ПРОЕКТ МЕЖЕВАНИЯ ТЕРРИТОРИИ

03-11/22-ПМТ-ОЧ

ОСНОВНАЯ УТВЕРЖДАЕМАЯ ЧАСТЬ

 Директор
 ООО «АСТРА ЗИО»


А.А. Юрьев

2022

6

ПРОЕКТ МЕЖЕВАНИЯ ТЕРРИТОРИИ**1. Перечень и сведения о площади образуемых земельных участков, в том числе возможные способы и их образования**

Общая площадь участка планируемого для размещения «морской» составляющей объекта «Регазификационный комплекс СПГ в Камчатском крае» (далее – Объект) составляет 50374 кв.м.

Проект межевания осуществляется двумя этапами. В первом этапе предполагается раздел существующих земельных участков, во втором этапе – объединение всех земельных участков в один по границе размещения Объекта.

Перечень и сведения о площади образуемых земельных участков, в том числе возможные способы их образования приведены в Таблице 1.1. (1 этап) и Таблице 1.2 (2 этап).

Таблица 1.1

| № п/п | Условные номера образуемых земельных участков | Кадастровые номера земельных участков, из которых образуются земельные участки | Площадь образуемых земельных участков, м ² | Способ образования земельного участка |
|-------|---|--|---|---|
| 1 | ЗУ1.1 | 41:01:0010129:346 | 6245 | Образование земельного участка путем раздела земельного участка с кадастровым номером 41:01:0010129:346 |
| 2 | ЗУ1.2 | 41:01:0010129:346 | 16658 | Образование земельного участка путем раздела земельного участка с кадастровым номером 41:01:0010129:346 |
| 3 | ЗУ1.3 | 41:01:0010129:292 | 553 | Образование земельного участка путем раздела земельного участка с кадастровым номером 41:01:0010129:292 |
| 4 | ЗУ1.4 | 41:01:0010129:292 | 3855 | Образование земельного участка путем раздела земельного участка с кадастровым номером 41:01:0010129:292 |
| 5 | ЗУ1.5 | 41:01:0010129:301 | 2065 | Образование земельного участка путем раздела земельного участка с кадастровым номером 41:01:0010129:301 |
| 6 | ЗУ1.6 | 41:01:0010129:301 | 3983 | Образование земельного участка путем раздела земельного участка с кадастровым номером 41:01:0010129:301 |

03-11/22-ПМТ-ОЧ-ПЗ

Изм. Кол. Лист № док. Подп. Дата

Разраб. Мисац Е.Н.

Провер. Юрьева А.А.

Пояснительная записка

Стадия Лист Листов

ПМТ 1 1

ООО «Астра ЗИО»

2022


АСТРА ЗИО
 ОБЩЕСТВО С ОГРАНИЧЕННОЙ ОТВЕТСТВЕННОСТЬЮ

 Общество с ограниченной
 ответственностью
 «АСТРА ЗИО»

**ДОКУМЕНТАЦИЯ ПО ПЛАНИРОВКЕ ТЕРРИТОРИИ (ПРОЕКТ
 ПЛАНИРОВКИ ТЕРРИТОРИИ И ПРОЕКТ МЕЖЕВАНИЯ
 ТЕРРИТОРИИ) ДЛЯ РАЗМЕЩЕНИЯ «МОРСКОЙ» СОСТАВЛЯЮЩЕЙ
 ОБЪЕКТА «РЕГАЗИФИКАЦИОННЫЙ КОМПЛЕКС СПГ В
 КАМЧАТСКОМ КРАЕ»**

ДОКУМЕНТАЦИЯ ПО ПЛАНИРОВКЕ ТЕРРИТОРИИ

ПРОЕКТ МЕЖЕВАНИЯ ТЕРРИТОРИИ

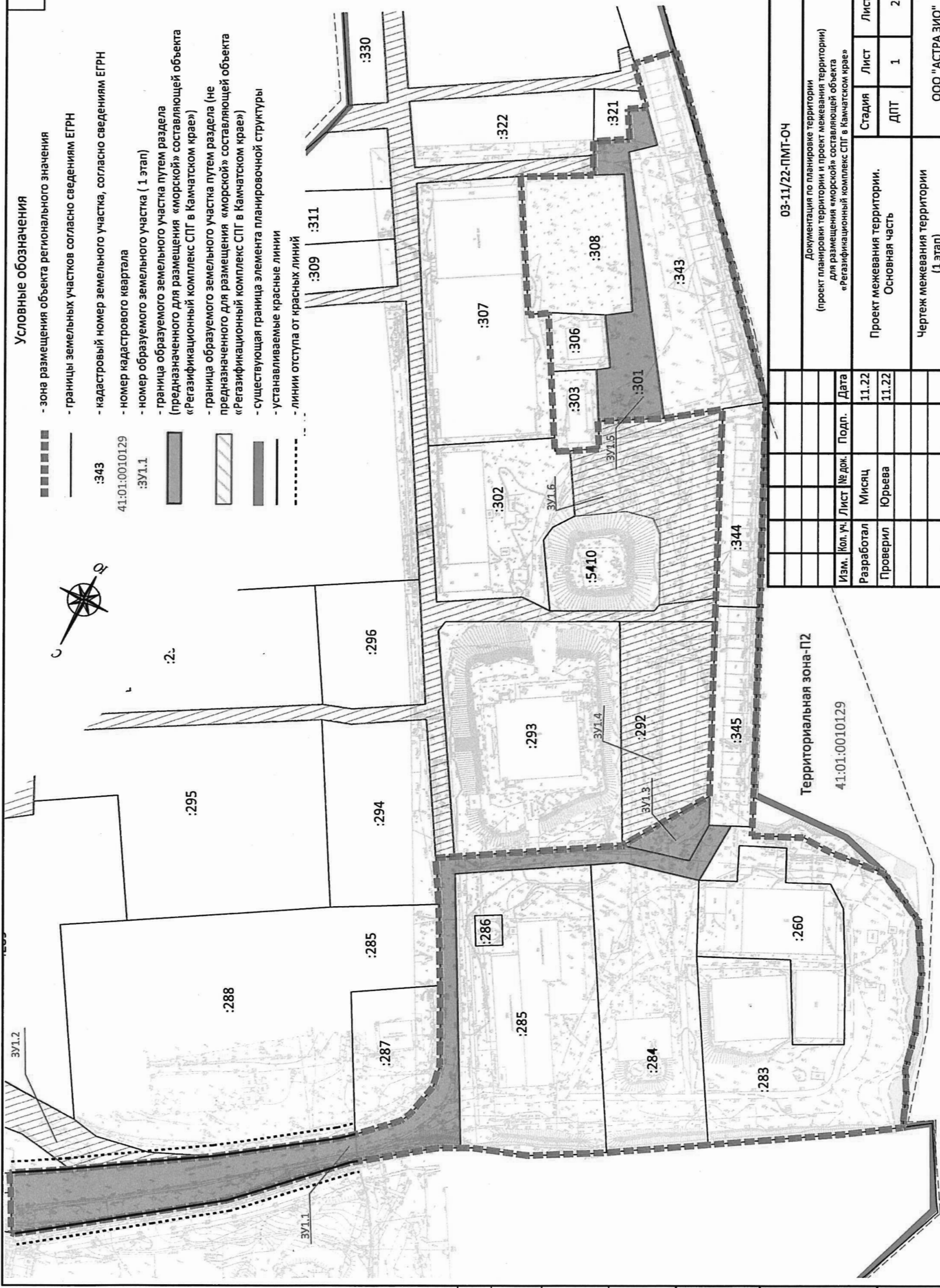
03-11/22-ПМТ-ОЧ

ОСНОВНАЯ УТВЕРЖДАЕМАЯ ЧАСТЬ

4

Условные обозначения

- зона размещения объекта регионального значения
- границы земельных участков согласно сведениям ЕГРН
- кадастровый номер земельного участка, согласно сведениям ЕГРН
- номер кадастрового квартала
- номер образуемого земельного участка (1 этап)
- граница образуемого земельного участка путем раздела (предназначенного для размещения «морской» составляющей объекта «Регазификационный комплекс СПГ в Камчатском крае»)
- граница образуемого земельного участка путем раздела (не предназначенного для размещения «морской» составляющей объекта «Регазификационный комплекс СПГ в Камчатском крае»)
- существующая граница элемента планировочной структуры
- устанавливаемые красные линии
- линии отступа от красных линий



| | | | |
|---|----------|-----------------|--------|
| 03-11/22-ПМТ-Оч | | | |
| Документация по планировке территории (проект планировки территории и проект межевания территории) для размещения «морской» составляющей объекта «Регазификационный комплекс СПГ в Камчатском крае» | | | |
| Изм. | Кол. уч. | Лист | № док. |
| Разработал | Мисяч | Юрьева | Юрьева |
| Проверил | Юрьева | | |
| Дата | 11.22 | Подп. | |
| Дата | 11.22 | Подп. | |
| Стадия | Лист | Листов | |
| ДПТ | 1 | 2 | |
| Проект межевания территории. Основная часть | | ООО "АСТРА ЭИО" | |
| Чертеж межевания территории (1 этап) | | М 1:1500 | |

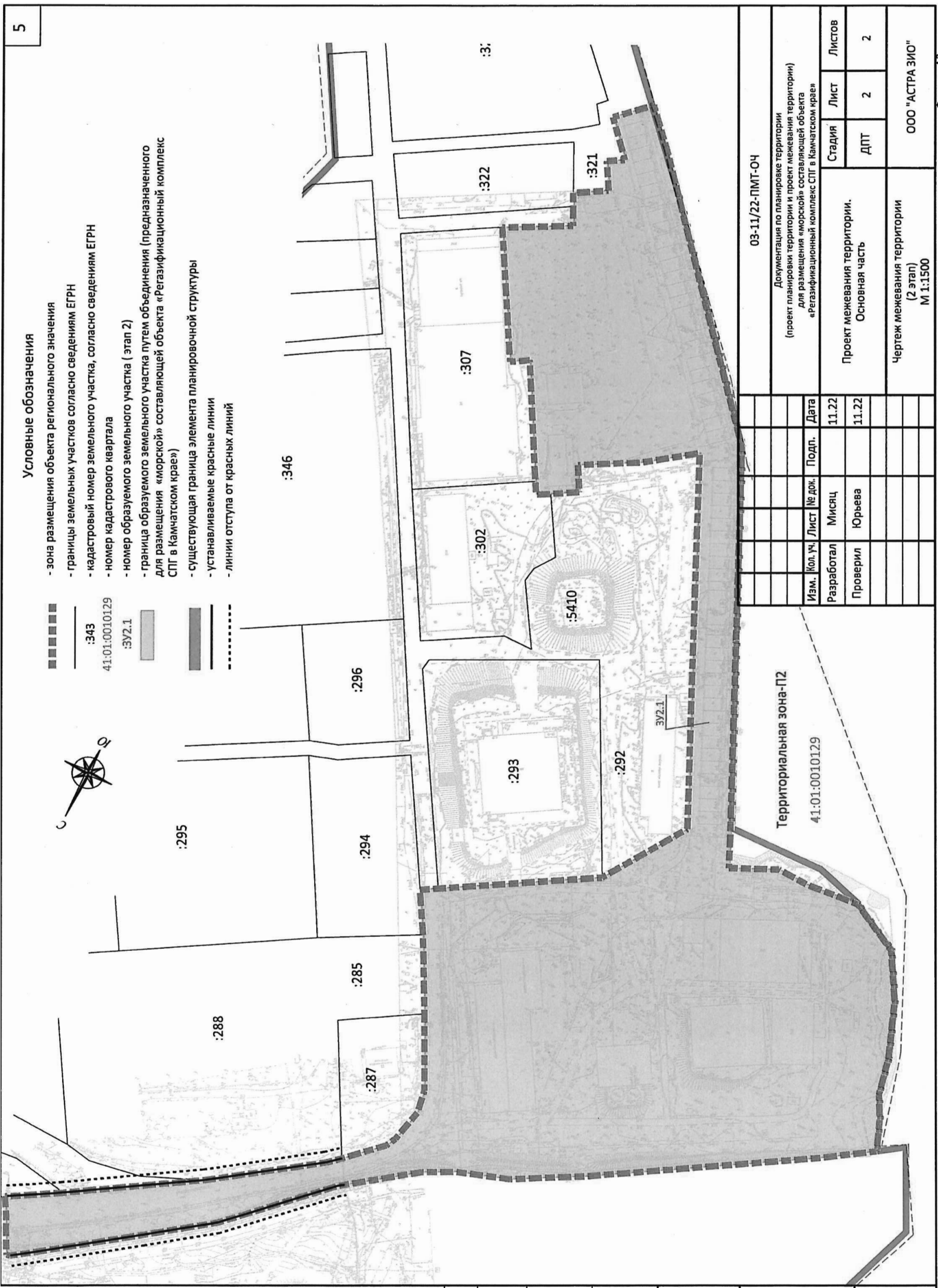
Формат А3

| | | |
|---------------|----------------|--------------|
| Инва. № подл. | Подпись и дата | Взам. инв. № |
| | | |
| Согласовано | | |

5

Условные обозначения

- зона размещения объекта регионального значения
- границы земельных участков согласно сведениям ЕГРН
- кадастровый номер земельного участка, согласно сведениям ЕГРН
- номер кадастрового квартала
- номер образуемого земельного участка (этап 2)
- граница образуемого земельного участка путем объединения (предназначенного для размещения «морской» составляющей объекта «Регазификационный комплекс СПГ в Камчатском крае»)
- существующая граница элемента планировочной структуры
- устанавливаемые красные линии
- линии отступа от красных линий



| | | | |
|---|------|-----------------|--|
| 03-11/22-ПМТ-ОЧ | | | |
| Документация по планировке территории (проект планировки территории и проект межевания территории) для размещения «морской» составляющей объекта «Регазификационный комплекс СПГ в Камчатском крае» | | | |
| Стадия | Лист | Листов | |
| ДПТ | 2 | 2 | |
| Проект межевания территории. Основная часть | | | |
| Чертеж межевания территории (2 этап) | | ООО "АСТРА ЗИО" | |
| М 1:1500 | | Формат А3 | |

| Изм. | Кол. Уч. | Лист | № док. | Подп. | Дата |
|------------|----------|--------|--------|-------|-------|
| | | Мисяц | | | 11.22 |
| Разработал | | Юрьева | | | 11.22 |
| Проверил | | | | | |

| | | |
|--------------|----------------|--------------|
| Инв. № подл. | Подпись и дата | Взам. инв. № |
| | | |

Согласовано

7

Таблица 1.2

| № п/п | Условные номера образуемых земельных участков | Кадастровые номера земельных участков, из которых образуются земельные участки | Площадь образуемых земельных участков, м ² | Способ образования земельного участка |
|-------|---|---|---|---|
| 1 | ЗУ2.1 | ЗУ1.1, ЗУ1.3, ЗУ1.5 (после постановки на государственный кадастровый учет), 41:01:0010129:285, 41:01:0010129:286, 41:01:0010129:284, 41:01:0010129:283, 41:01:0010129:260, 41:01:0010129:345, 41:01:0010129:344, 41:01:0010129:343, 41:01:0010129:303, 41:01:0010129:306, 41:01:0010129:308 | 50374 | Образование земельного участка путем объединения земельных участков с кадастровыми номерами ЗУ1.1, ЗУ1.3, ЗУ1.5 (после постановки на государственный кадастровый учет), 41:01:0010129:285, 41:01:0010129:286, 41:01:0010129:284, 41:01:0010129:283, 41:01:0010129:260, 41:01:0010129:345, 41:01:0010129:344, 41:01:0010129:343, 41:01:0010129:303, 41:01:0010129:306, 41:01:0010129:308 |

2. Перечень и сведения о площади образуемых земельных участков, которые будут отнесены к территориям общего пользования или имуществу общего пользования, в том числе в отношении которых предполагаются резервирование и (или) изъятие для государственных или муниципальных нужд

Земельные участки, которые будут отнесены к территориям общего пользования или имуществу общего пользования в границах разработки проекта межевания отсутствуют.

Образуемые и существующие земельные участки, подлежащие изъятию муниципальных и государственных нужд:

- 41:01:0010129:285,
- 41:01:0010129:286,
- 41:01:0010129:284,
- 41:01:0010129:283,
- 41:01:0010129:260,
- 41:01:0010129:345,
- 41:01:0010129:344,
- 41:01:0010129:343,
- 41:01:0010129:303,
- 41:01:0010129:306,

| | | | | | | | |
|------|---------|------|--------|-------|------|--------------------|------|
| Изм. | Кол. уч | Лист | № док. | Подп. | Дата | 03-11/22-ПМТ-ОЧ-ПЗ | Лист |
|------|---------|------|--------|-------|------|--------------------|------|

8

- 41:01:0010129:308
- 41:01:0010129:346 (в границах ЗУ1.1),
- 41:01:0010129:292 (в границах :ЗУ1.3),
- 41:01:0010129:301 (в границах :ЗУ1.5).

3. Вид разрешенного использования образуемых земельных участков в соответствии с проектом планировки территории в случаях, предусмотренных настоящим Кодексом

Вид разрешенного использования образуемых земельных участков ЗУ1.1, ЗУ1.3, ЗУ1.5, ЗУ 2.1 – размещение объектов капитального строительства в целях добычи полезных ископаемых, их переработки, изготовления вещей промышленным способом (6.0). Вид разрешенного использования устанавливается в соответствии с правилами землепользования и застройки Петропавловск-Камчатского городского округа, который соответствует Приказу Росреестра от 10.11.2020 №П/0412 (ред. от 20.04.2021) «Об утверждении классификаторов видов разрешенного использования земельного участка».

Таблица 3

| № пп | Условный номер образуемого земельного участка | Вид разрешенного использования |
|------|---|---|
| 1 | ЗУ1.1 | Производственная деятельность (6.0) |
| 2 | ЗУ1.2 | Для эксплуатации фактически занимаемых земельных участков под зданиями и сооружениями |
| 3 | ЗУ1.3 | Производственная деятельность (6.0) |
| 4 | ЗУ1.4 | Для эксплуатации фактически занимаемых земельных участков под зданиями и сооружениями |
| 5 | ЗУ1.5 | Производственная деятельность (6.0) |
| 6 | ЗУ1.6 | Для эксплуатации фактически занимаемых земельных участков под зданиями и сооружениями |
| 7 | ЗУ2.1 | Производственная деятельность (6.0) |

Примечание: для земельных участков (ЗУ1.2, ЗУ1.4, ЗУ6), не предназначенных для размещения «морской» составляющей объекта «Регазификационный комплекс СПГ в Камчатском крае», образуемых путем раздела вид разрешенного использования сохраняется по виду разрешенного использования исходного земельного участка.

| | | | | | | | |
|------|---------|------|--------|-------|------|--------------------|------|
| Изм. | Кол. уч | Лист | № док. | Подп. | Дата | 03-11/22-ПМТ-ОЧ-ПЗ | Лист |
|------|---------|------|--------|-------|------|--------------------|------|

9

4. Целевое назначение лесов, вид (виды) разрешенного использования лесного участка, количественные и качественные характеристики лесного участка, сведения о нахождении лесного участка в границах особо защитных участков лесов (в случае, если подготовка проекта межевания территории осуществляется в целях определения местоположения границ образуемых и (или) изменяемых лесных участков)

В границах разработки проекта межевания территории, земли лесного фонда отсутствуют.

5. Сведения о границах территории, в отношении которой утвержден проект межевания, содержащие перечень координат характерных точек этих границ

Территория, в отношении которой подготовлен проект межевания территории расположена в Камчатском крае, городском округе Петропавловск-Камчатском, бухте Раковой, ул. Сахалинской д. 23. Проект межевания территории разработан в границе территории части квартала 41:01:0010129, для размещения объекта «Регазификационный комплекс» СПГ в Камчатском крае – объект газоснабжения, газификации, обеспечения сжатым и сжиженным газовым топливом регионального значения. Площадь территории в границах проекта межевания – 50374 кв.м.

В соответствии с Постановлением Правительства Камчатского края от 20.07.2022 № 381-П «Об установлении в 2022 году случаев утверждения в Камчатском крае проектов генеральных планов поселений, проектов генеральных планов городских округов, проектов правил землепользования и застройки муниципальных образований в Камчатском крае, проектов планировки территории, проектов межевания территории, проектов, предусматривающих внесение изменений в один из указанных утвержденных документов без проведения общественных обсуждений или публичных слушаний» (в ред. Пост. №610-П от 28.11.2022г.) проведение публичных слушаний для данного проекта не требуется.

Координаты характерных точек границы территории

Таблица 1.6

| Обозначение характерных точек границы | Координаты, м | |
|---------------------------------------|---------------|------------|
| | X | Y |
| 1 | 2 | 3 |
| 1 | 554512,11 | 1414377,66 |
| 2 | 554478,96 | 1414395,10 |
| 3 | 554460,33 | 1414406,14 |
| 4 | 554456,00 | 1414398,80 |
| 5 | 554416,75 | 1414332,31 |
| 6 | 554378,14 | 1414306,80 |
| 7 | 554305,16 | 1414340,76 |
| 8 | 554295,34 | 1414345,30 |
| 9 | 554215,87 | 1414382,06 |
| 10 | 554231,94 | 1414404,38 |
| 11 | 554246,58 | 1414430,68 |
| 12 | 554257,76 | 1414424,46 |
| 13 | 554264,70 | 1414436,05 |

| | | | | | | | |
|------|---------|------|--------|-------|------|--------------------|------|
| Изм. | Кол. уч | Лист | № док. | Подп. | Дата | 03-11/22-ПМТ-ОЧ-ПЗ | Лист |
|------|---------|------|--------|-------|------|--------------------|------|

10

| Обозначение характерных точек границы | Координаты, м | |
|---------------------------------------|---------------|------------|
| | X | Y |
| 1 | 2 | 3 |
| 14 | 554267,95 | 1414442,02 |
| 15 | 554257,91 | 1414447,84 |
| 16 | 554212,28 | 1414473,47 |
| 17 | 554217,21 | 1414481,38 |
| 18 | 554161,95 | 1414513,34 |
| 19 | 554146,30 | 1414483,84 |
| 20 | 554132,34 | 1414490,88 |
| 21 | 554123,88 | 1414476,38 |
| 22 | 554111,79 | 1414483,53 |
| 23 | 554107,45 | 1414476,19 |
| 24 | 554091,85 | 1414490,37 |
| 25 | 554078,19 | 1414475,76 |
| 26 | 554094,32 | 1414460,68 |
| 27 | 554117,02 | 1414441,08 |
| 28 | 554204,19 | 1414365,82 |
| 29 | 554290,27 | 1414325,61 |
| 30 | 554369,71 | 1414288,50 |
| 31 | 554386,00 | 1414281,12 |
| 32 | 554376,11 | 1414259,80 |
| 33 | 554376,53 | 1414244,93 |
| 34 | 554374,21 | 1414219,29 |
| 35 | 554386,66 | 1414195,46 |
| 36 | 554407,73 | 1414183,19 |
| 37 | 554432,86 | 1414173,69 |
| 38 | 554450,60 | 1414169,89 |
| 39 | 554460,67 | 1414164,39 |
| 40 | 554475,11 | 1414158,83 |
| 41 | 554489,99 | 1414181,40 |
| 42 | 554522,48 | 1414235,02 |
| 43 | 554546,70 | 1414274,99 |
| 44 | 554564,19 | 1414306,66 |
| 45 | 554569,07 | 1414320,93 |
| 46 | 554572,38 | 1414330,60 |
| 47 | 554575,00 | 1414335,78 |
| 48 | 554579,74 | 1414345,17 |
| 49 | 554603,68 | 1414377,87 |
| 50 | 554644,48 | 1414420,31 |
| 51 | 554665,39 | 1414448,77 |
| 52 | 554701,68 | 1414499,26 |
| 53 | 554702,03 | 1414500,96 |
| 54 | 554691,37 | 1414506,53 |
| 55 | 554685,71 | 1414509,25 |
| 56 | 554677,66 | 1414513,99 |
| 57 | 554663,83 | 1414490,50 |

| | | | | | | | |
|------|---------|------|--------|-------|------|--------------------|------|
| Изм. | Кол. уч | Лист | № док. | Подп. | Дата | 03-11/22-ПМТ-ОЧ-ПЗ | Лист |
|------|---------|------|--------|-------|------|--------------------|------|

| Обозначение характерных точек границы | Координаты, м | |
|---------------------------------------|---------------|------------|
| | X | Y |
| | 2 | 3 |
| 1 | | |
| 58 | 554629,30 | 1414434,99 |
| 59 | 554595,88 | 1414387,39 |
| 60 | 554590,91 | 1414381,58 |
| 61 | 554575,88 | 1414365,70 |
| 62 | 554571,07 | 1414363,21 |
| 63 | 554555,53 | 1414359,60 |
| 64 | 554544,77 | 1414361,28 |
| 1 | 554512,11 | 1414377,66 |

В границах разрабатываемого проекта межевания территории объекты культурного наследия, границ лесничеств, лесопарков, участков лесничеств, лесных кварталов, лесотаксационных выделов ли частей лесотаксационных выделов отсутствуют.

Категория формируемых земельных участков – земли населенных пунктов.

В результате реализации проекта межевания территории формируется земельный участок ЗУ2.1 для размещения «морской» составляющей объекта «Регазификационный комплекс СПГ в Камчатском крае» в территориальной зоне П-2: зона размещения предприятий III-V класса вредности и не имеющих классов вредности.

В градостроительных регламентах «Правил землепользования и застройки Петропавловск-Камчатского городского округа» в территориальных зонах установлены предельные (минимальные и/или максимальные) размеры земельных участков и предельные параметры разрешенного строительства, реконструкции объектов капитального строительства, а так же виды разрешенного использования земельных участков и объектов капитального строительства.

Предельные (минимальные и/или максимальные) размеры земельных участков и предельные параметры разрешенного строительства, реконструкции территориальной зоны П-2, показаны в таблице 1.7.

Таблица 1.7

| Зона | Предельные размеры земельных участков | | | | Предельное количество этажей | | Минимальные отступы от границ земельного участка, м | Минимальный/максимальный процент застройки в границах земельного участка |
|------|--|----------|---|----------|------------------------------|-----------|---|--|
| | площадь, кв.м./для одного объекта жилого назначения/ | | площадь, кв.м./для объектов иного назначения/ | | мини мум | макси мум | | |
| | минимум | максимум | минимум | максимум | | | | |
| П-2 | - | - | 300 | 60000 | 1 | 3 | 50 | 10/60 |

Границы образуемых земельных участков установлены с учетом сложившейся кадастровой ситуации и правил землепользования и застройки. Процедура межевания будет проходить в два этапа.

| | | | | | | |
|--------------------|----------|------|--------|-------|------|------|
| 03-11/22-ПМТ-ОЧ-ПЗ | | | | | | Лист |
| Изм. | Кол. уч. | Лист | № док. | Подп. | Дата | |

Первый этап (Таблица 1.1) включает себя кадастровые работы, связанные с образованием земельных участков путем раздела земельных участков с кадастровыми номерами: 41:01:0010129:346, 41:01:0010129:292, 41:01:0010129:301.

Второй этап (Таблица 1.2) подразумевает объединение в соответствии со статьей 11.6 Земельного кодекса РФ существующих земельных участков с кадастровыми номерами 41:01:0010129:285, 41:01:0010129:286, 41:01:0010129:284, 41:01:0010129:283, 41:01:0010129:260, 41:01:0010129:345, 41:01:0010129:344, 1:01:0010129:343, 41:01:0010129:303, 41:01:0010129:306, 41:01:0010129:308 и образованных в результате реализации первого этапа земельных участков с условными номерами ЗУ1.1, ЗУ1.3 и ЗУ1.5 (после постановки на государственный кадастровый учет).

Согласно п. 5 ст. 11.6 Земельного кодекса Российской Федерации не допускается объединение земельных участков, предоставленных на праве постоянного (бессрочного) пользования, праве пожизненного наследуемого владения или праве безвозмездного пользования, за исключением случаев, если все указанные земельные участки предоставлены на праве постоянного (бессрочного) пользования, праве пожизненного наследуемого владения или праве безвозмездного пользования одному лицу. Координаты характерных точек границ образуемых земельных участков определены в системе, принятой для ведения государственного кадастра учёта, МСК-41 и приведены в Таблице 1.8.

Таблица 1.8

| Обозначение характерных точек границы | Условный номер земельного участка | |
|---------------------------------------|-----------------------------------|------------|
| | Площадь земельного участка | |
| | X | Y |
| 1 | 554603,68 | 1414377,87 |
| 2 | 554644,48 | 1414420,31 |
| 3 | 554665,39 | 1414448,77 |
| 4 | 554701,68 | 1414499,26 |
| 5 | 554702,03 | 1414500,96 |
| 6 | 554691,37 | 1414506,53 |
| 7 | 554685,71 | 1414509,25 |
| 8 | 554677,67 | 1414513,99 |
| 9 | 554663,83 | 1414490,50 |
| 10 | 554629,30 | 1414434,99 |
| 11 | 554595,88 | 1414387,39 |
| 12 | 554590,91 | 1414381,58 |
| 13 | 554575,88 | 1414365,70 |
| 14 | 554571,07 | 1414363,21 |
| 15 | 554555,53 | 1414359,60 |
| 16 | 554544,77 | 1414361,28 |
| 17 | 554512,11 | 1414377,66 |
| 18 | 554478,96 | 1414395,10 |
| 19 | 554460,33 | 1414406,14 |
| 20 | 554456,00 | 1414398,80 |
| 21 | 554416,75 | 1414332,31 |
| 22 | 554409,27 | 1414301,77 |
| 23 | 554390,55 | 1414301,02 |
| 24 | 554386,39 | 1414291,83 |

| | | | | | | |
|--------------------|----------|------|--------|-------|------|------|
| 03-11/22-ПМТ-ОЧ-ПЗ | | | | | | Лист |
| Изм. | Кол. уч. | Лист | № док. | Подп. | Дата | |

| Обозначение характерных точек границы | Координаты, м | |
|---------------------------------------|---------------|------------|
| | X | Y |
| | 2 | 3 |
| 25 | 554415,27 | 1414293,60 |
| 26 | 554423,45 | 1414327,91 |
| 27 | 554431,26 | 1414341,17 |
| 28 | 554463,07 | 1414395,06 |
| 29 | 554561,37 | 1414342,99 |
| 30 | 554565,72 | 1414340,69 |
| 31 | 554575,00 | 1414335,78 |
| 32 | 554579,74 | 1414345,17 |
| 1 | 554603,68 | 1414377,87 |
| Условный номер земельного участка | | |
| ЗУ1.2 | | |
| Площадь земельного участка | | |
| 16658 | | |
| Обозначение характерных точек границы | Координаты, м | |
| | X | Y |
| | 2 | 3 |
| 1 | 554695,58 | 1414530,26 |
| 2 | 554704,13 | 1414564,09 |
| 3 | 554699,30 | 1414564,96 |
| 4 | 554698,10 | 1414559,88 |
| 5 | 554691,60 | 1414530,58 |
| 6 | 554685,77 | 1414527,75 |
| 7 | 554677,67 | 1414513,99 |
| 8 | 554685,71 | 1414509,25 |
| 1 | 554695,58 | 1414530,26 |
| 9 | 554460,33 | 1414406,14 |
| 10 | 554405,29 | 1414438,77 |
| 11 | 554422,66 | 1414468,33 |
| 12 | 554427,04 | 1414481,64 |
| 13 | 554490,78 | 1414595,53 |
| 14 | 554519,81 | 1414581,78 |
| 15 | 554525,44 | 1414579,11 |
| 16 | 554546,04 | 1414609,12 |
| 17 | 554559,87 | 1414613,64 |
| 18 | 554573,54 | 1414614,08 |
| 19 | 554594,46 | 1414609,32 |
| 20 | 554610,21 | 1414601,05 |
| 21 | 554619,29 | 1414592,82 |
| 22 | 554630,25 | 1414577,38 |
| 23 | 554634,97 | 1414565,96 |
| 24 | 554640,65 | 1414541,73 |
| 25 | 554641,31 | 1414531,37 |
| 26 | 554642,55 | 1414498,94 |
| 27 | 554645,00 | 1414486,55 |
| 28 | 554640,79 | 1414461,82 |
| 29 | 554629,30 | 1414434,99 |
| 30 | 554663,83 | 1414490,50 |
| 31 | 554659,21 | 1414517,18 |
| 32 | 554662,92 | 1414555,57 |
| 33 | 554661,19 | 1414587,59 |

| | | | | | | |
|--------------------|----------|------|--------|-------|------|------|
| 03-11/22-ПМТ-ОЧ-ПЗ | | | | | | Лист |
| Изм. | Кол. уч. | Лист | № док. | Подп. | Дата | |

| | | |
|----|-----------|------------|
| 34 | 554660,05 | 1414608,09 |
| 35 | 554659,28 | 1414627,74 |
| 36 | 554661,30 | 1414637,58 |
| 37 | 554652,34 | 1414628,88 |
| 38 | 554656,20 | 1414578,27 |
| 39 | 554641,04 | 1414576,68 |
| 40 | 554635,18 | 1414587,81 |
| 41 | 554632,05 | 1414593,18 |
| 42 | 554615,61 | 1414607,45 |
| 43 | 554610,79 | 1414609,93 |
| 44 | 554593,13 | 1414619,65 |
| 45 | 554568,17 | 1414623,11 |
| 46 | 554546,49 | 1414615,80 |
| 47 | 554543,40 | 1414617,69 |
| 48 | 554530,44 | 1414610,84 |
| 49 | 554499,58 | 1414624,78 |
| 50 | 554487,31 | 1414603,67 |
| 51 | 554473,92 | 1414579,84 |
| 52 | 554471,48 | 1414575,48 |
| 53 | 554420,61 | 1414484,48 |
| 54 | 554416,24 | 1414471,23 |
| 55 | 554399,25 | 1414442,32 |
| 56 | 554348,99 | 1414470,85 |
| 57 | 554237,00 | 1414534,42 |
| 58 | 554249,96 | 1414557,49 |
| 59 | 554280,02 | 1414606,35 |
| 60 | 554305,98 | 1414648,36 |
| 61 | 554301,21 | 1414651,31 |
| 62 | 554283,87 | 1414623,73 |
| 63 | 554272,30 | 1414605,06 |
| 64 | 554232,54 | 1414540,94 |
| 65 | 554213,84 | 1414552,03 |
| 66 | 554193,75 | 1414563,93 |
| 67 | 554169,79 | 1414578,12 |
| 68 | 554184,22 | 1414602,48 |
| 69 | 554168,19 | 1414598,83 |
| 70 | 554159,09 | 1414583,30 |
| 71 | 554116,58 | 1414608,23 |
| 72 | 554079,45 | 1414630,02 |
| 73 | 554042,41 | 1414651,87 |
| 74 | 554005,38 | 1414673,73 |
| 75 | 553968,52 | 1414695,40 |
| 76 | 553931,23 | 1414716,75 |
| 77 | 553893,88 | 1414738,04 |
| 78 | 553894,86 | 1414739,77 |
| 79 | 553855,49 | 1414762,21 |
| 80 | 553857,90 | 1414751,63 |
| 81 | 553930,01 | 1414708,64 |

| | | | | | | |
|--------------------|----------|------|--------|-------|------|------|
| 03-11/22-ПМТ-ОЧ-ПЗ | | | | | | Лист |
| Изм. | Кол. уч. | Лист | № док. | Подп. | Дата | |

| | | | |
|---------------------------------------|---------------|------------|----|
| | | | 15 |
| 82 | 553932,58 | 1414707,10 | |
| 83 | 553963,37 | 1414688,75 | |
| 84 | 554035,25 | 1414645,90 | |
| 85 | 554066,40 | 1414627,31 | |
| 86 | 554055,51 | 1414608,77 | |
| 87 | 554050,14 | 1414599,61 | |
| 88 | 554026,68 | 1414559,66 | |
| 89 | 553995,92 | 1414588,46 | |
| 90 | 553992,96 | 1414585,29 | |
| 91 | 554027,94 | 1414552,53 | |
| 92 | 554070,43 | 1414624,91 | |
| 93 | 554149,06 | 1414578,00 | |
| 94 | 554105,67 | 1414504,63 | |
| 95 | 554097,98 | 1414494,47 | |
| 96 | 554089,97 | 1414500,02 | |
| 97 | 554086,07 | 1414496,03 | |
| 98 | 554091,85 | 1414490,37 | |
| 99 | 554101,80 | 1414481,33 | |
| 100 | 554110,82 | 1414501,54 | |
| 101 | 554154,12 | 1414574,79 | |
| 102 | 554180,16 | 1414558,65 | |
| 103 | 554138,23 | 1414487,91 | |
| 104 | 554146,30 | 1414483,84 | |
| 105 | 554161,95 | 1414513,34 | |
| 106 | 554186,27 | 1414554,72 | |
| 107 | 554292,15 | 1414495,15 | |
| 108 | 554354,70 | 1414459,10 | |
| 109 | 554335,01 | 1414425,09 | |
| 110 | 554334,86 | 1414410,84 | |
| 111 | 554313,35 | 1414368,14 | |
| 112 | 554309,87 | 1414367,32 | |
| 113 | 554295,34 | 1414345,30 | |
| 114 | 554298,73 | 1414343,74 | |
| 115 | 554305,16 | 1414340,76 | |
| 116 | 554324,88 | 1414379,93 | |
| 117 | 554360,89 | 1414451,41 | |
| 118 | 554366,14 | 1414452,29 | |
| 119 | 554456,00 | 1414398,80 | |
| 9 | 554460,33 | 1414406,14 | |
| Условный номер земельного участка | | ЗУ1.3 | |
| Площадь земельного участка | | 553 | |
| Обозначение характерных точек границы | Координаты, м | | |
| | X | Y | |
| 1 | 554416,75 | 1414332,31 | |
| 2 | 554409,27 | 1414301,77 | |
| 3 | 554390,55 | 1414301,02 | |
| 4 | 554378,14 | 1414306,80 | |
| 1 | 554416,75 | 1414332,31 | |

| | | | | | | | |
|------|----------|------|--------|-------|------|--------------------|------|
| | | | | | | 03-11/22-ПМТ-ОЧ-ПЗ | Лист |
| Изм. | Кол. уч. | Лист | № док. | Подп. | Дата | | |

| | | | | | | | |
|---|--|--|--|--|--|--|----|
| | | | | | | | 17 |
| Список литературы: | | | | | | | |
| 1. Градостроительный кодекс Российской Федерации; | | | | | | | |
| 2. Земельный кодекс Российской Федерации; | | | | | | | |
| 3. Водный кодекс Российской Федерации; | | | | | | | |
| 4. Федеральный закон от 06.10.2003 № 131-ФЗ. «Об общих принципах организации местного самоуправления в Российской Федерации»; | | | | | | | |
| 5. Федеральный закон от 18.06.2001 № 78-ФЗ «О землеустройстве»; | | | | | | | |
| 6. Федеральный закон от 24.07.2007 № 221-ФЗ «О кадастровой деятельности»; | | | | | | | |
| 7. Федеральный закон от 10.01.2002 № 7-ФЗ «Об охране окружающей среды»; | | | | | | | |
| 8. Федеральный закон от 22.07.2008 № 123-ФЗ «Технический регламент о требованиях пожарной безопасности»; | | | | | | | |
| 9. Федеральный закон от 21.12.1994 № 68-ФЗ «О защите населения и территорий от чрезвычайных ситуаций природного и техногенного характера»; | | | | | | | |
| 10. Постановление Правительства РФ от 02.04.2022 № 575 «Об особенностях подготовки, согласования, утверждения, продления сроков действия документации по планировке территории, градостроительных планов земельных участков, выдачи разрешений на строительство объектов капитального строительства, разрешений на ввод в эксплуатацию». | | | | | | | |
| 11. Постановление Правительства РФ от 12.04.2012 № 289 «О федеральной государственной информационной системе территориального планирования»; | | | | | | | |
| 12. Постановление Правительства РФ от 31.03.2017 № 402 «Об утверждении Правил выполнения инженерных изысканий, необходимых для подготовки документации по планировке территории, перечня видов инженерных изысканий, необходимых для подготовки документации по планировке территории и о внесении изменений в Постановление Правительства Российской Федерации от 19 января 2006 г. № 20»; | | | | | | | |
| 13. Постановление Правительства РФ от 22.04.2017 № 485 «О составе материалов и результатов инженерных изысканий, подлежащих размещению в информационных системах обеспечения градостроительной деятельности, федеральной государственной информационной системе территориального планирования, государственном фонде материалов и данных инженерных изысканий, Едином государственном фонде данных о состоянии окружающей среды, ее загрязнении, а также о форме и порядке их представления»; | | | | | | | |
| 14. РДС 30-201-98 Система нормативных документов в строительстве. Руководящий документ системы. Инструкция о порядке проектирования и установления красных линий в городах и других поселениях Российской Федерации, принятый Постановлением Госстроя Российской Федерации от 06.04.1998 № 18-30; | | | | | | | |
| 15. Приказ Минэкономразвития России от 09.01.2018 № 10 «Об утверждении Требований к описанию и отображению в документах территориального планирования объектов федерального значения, объектов регионального значения, объектов местного значения и о признании утратившим силу приказа Минэкономразвития России от 7 декабря 2016 г. № 793»; | | | | | | | |
| 16. Приказ Минэкономразвития России от 17.06.2021 № 349 «Об утверждении требований к структуре и форматам информации, предусмотренной частью 2 статьи 57.1 Градостроительного кодекса Российской Федерации, составляющей информационный ресурс федеральной государственной информационной системы территориального планирования»; | | | | | | | |
| 17. СП 42.13330.2016 Градостроительство. Планировка и застройка городских и сельских поселений. Актуализированная редакция СНиП 2.07.01-89*, утвержденный приказом | | | | | | | |

| | | | | | | | |
|------|----------|------|--------|-------|------|--------------------|------|
| | | | | | | 03-11/22-ПМТ-ОЧ-ПЗ | Лист |
| Изм. | Кол. уч. | Лист | № док. | Подп. | Дата | | |

| | | | | | | | |
|---------------------------------------|---------------|------------|--|--|--|--|----|
| | | | | | | | 16 |
| Условный номер земельного участка | | ЗУ1.4 | | | | | |
| Площадь земельного участка | | 3855 | | | | | |
| Обозначение характерных точек границы | Координаты, м | | | | | | |
| | X | Y | | | | | |
| 1 | 554416,75 | 1414332,31 | | | | | |
| 2 | 554378,14 | 1414306,80 | | | | | |
| 3 | 554305,16 | 1414340,76 | | | | | |
| 4 | 554324,88 | 1414379,93 | | | | | |
| 5 | 554416,75 | 1414332,31 | | | | | |
| 6 | 554378,14 | 1414306,80 | | | | | |
| 1 | 554416,75 | 1414332,31 | | | | | |
| Условный номер земельного участка | | ЗУ1.5 | | | | | |
| Площадь земельного участка | | 2065 | | | | | |
| Обозначение характерных точек границы | Координаты, м | | | | | | |
| | X | Y | | | | | |
| 1 | 554231,94 | 1414404,38 | | | | | |
| 2 | 554246,58 | 1414430,68 | | | | | |
| 3 | 554225,81 | 1414442,24 | | | | | |
| 4 | 554222,20 | 1414437,03 | | | | | |
| 5 | 554201,55 | 1414450,06 | | | | | |
| 6 | 554194,58 | 1414439,56 | | | | | |
| 7 | 554139,67 | 1414471,64 | | | | | |
| 8 | 554146,30 | 1414483,84 | | | | | |
| 9 | 554132,34 | 1414490,88 | | | | | |
| 10 | 554123,88 | 1414476,38 | | | | | |
| 11 | 554111,79 | 1414483,53 | | | | | |
| 12 | 554107,45 | 1414476,19 | | | | | |
| 13 | 554120,77 | 1414464,08 | | | | | |
| 14 | 554129,53 | 1414474,29 | | | | | |
| 1 | 554231,94 | 1414404,38 | | | | | |
| Условный номер земельного участка | | ЗУ1.6 | | | | | |
| Площадь земельного участка | | 3983 | | | | | |
| Обозначение характерных точек границы | Координаты, м | | | | | | |
| | X | Y | | | | | |
| 1 | 554231,94 | 1414404,38 | | | | | |
| 2 | 554246,58 | 1414430,68 | | | | | |
| 3 | 554257,76 | 1414424,46 | | | | | |
| 4 | 554261,23 | 1414430,26 | | | | | |
| 5 | 554264,70 | 1414436,05 | | | | | |
| 6 | 554290,73 | 1414420,44 | | | | | |
| 7 | 554278,17 | 1414400,56 | | | | | |
| 8 | 554275,45 | 1414387,83 | | | | | |
| 9 | 554280,56 | 1414381,81 | | | | | |
| 10 | 554309,87 | 1414367,32 | | | | | |
| 11 | 554295,34 | 1414345,30 | | | | | |
| 12 | 554215,87 | 1414382,06 | | | | | |
| 1 | 554231,94 | 1414404,38 | | | | | |

| | | | | | | | |
|------|----------|------|--------|-------|------|--------------------|------|
| | | | | | | 03-11/22-ПМТ-ОЧ-ПЗ | Лист |
| Изм. | Кол. уч. | Лист | № док. | Подп. | Дата | | |

| | | | | | | | |
|---|--|--|--|--|--|--|----|
| | | | | | | | 18 |
| Министерства строительства и жилищно-коммунального хозяйства Российской Федерации от 30.12.2016 № 1034/пр.; | | | | | | | |
| 18. СП 438.1325800.2019 Инженерные изыскания при планировке территорий. Общие требования. | | | | | | | |
| 19. СП 47.13330.2016 Инженерные изыскания для строительства. Основные положения. Актуализированная редакция СНиП 11-02-96; | | | | | | | |
| 20. СП 317.1325800.2017 Инженерно-геодезические изыскания для строительства. Общие правила производства работ. | | | | | | | |
| 21. СП 11-104-97 «Инженерно-геодезические изыскания для строительства»; | | | | | | | |
| 22. СП 11-105-97 «Инженерно-геологические изыскания для строительства. Часть I. Общие правила производства работ»; | | | | | | | |
| 23. СП 11-103-97. «Инженерно-гидрометеорологические изыскания для строительства»; | | | | | | | |
| 24. СП 11-102-97 «Инженерно-экологические изыскания для строительства». | | | | | | | |
| 25. СП 11-112-2001 «Порядок разработки и состав раздела «Инженерно-технические мероприятия гражданской обороны. Мероприятия по предупреждению чрезвычайных ситуаций» градостроительной документации для территорий городских и сельских поселений, других муниципальных образований» (утв. приказом МЧС РФ от 29.10.2001 № 471 ДСП); | | | | | | | |
| 26. Решение Городской Думы Петропавловск-Камчатского городского округа Камчатского края от 23.03.2018 № 40-нд «Об утверждении местных нормативов градостроительного проектирования Петропавловск-Камчатского городского округа»; | | | | | | | |
| 27. Закон Камчатского края от 14.11.2012 № 160 «О регулировании отдельных вопросов градостроительной деятельности в Камчатском крае»; | | | | | | | |
| 28. Решение Городской Думы Петропавловск-Камчатского городского округа Камчатского края от 25.12.2019 № 581-р «О внесении изменений в генеральный план Петропавловск-Камчатского городского округа, утвержденный Решением городской Думы Петропавловск-Камчатского городского округа от 23.12.2009 № 697-р»; | | | | | | | |
| 29. Постановление Правительства Камчатского края от 20.07.2022 № 381-П «Об установлении в 2022 году случаев утверждения в Камчатском крае проектов генеральных планов поселений, проектов генеральных планов городских округов, проектов правил землепользования и застройки муниципальных образований в Камчатском крае, проектов планировки территории, проектов межевания территории, проектов, предусматривающих внесение изменений в один из указанных утвержденных документов без проведения общественных обсуждений или публичных слушаний» (в ред. Пост. №610-П от 28.11.2022г.); | | | | | | | |
| 30. Решение Городской Думы Петропавловск-Камчатского городского округа от 12.10.2010 № 294-нд «О правилах землепользования и застройки Петропавловск-Камчатского городского округа»; | | | | | | | |
| 31. Технические регламенты, СП, СНиП, СанПиН и другие действующие нормативные документы. | | | | | | | |

| | | | | | | | |
|------|----------|------|--------|-------|------|--------------------|------|
| | | | | | | 03-11/22-ПМТ-ОЧ-ПЗ | Лист |
| Изм. | Кол. уч. | Лист | № док. | Подп. | Дата | | |

АДМИНИСТРАЦИЯ
ПЕТРОПАВЛОВСК-КАМЧАТСКОГО ГОРОДСКОГО ОКРУГА

ПОСТАНОВЛЕНИЕ

23.12.2022 г. № 2822

О внесении изменения в постановление администрации Петропавловск-Камчатского городского округа от 30.09.2022 № 2043 «Об утверждении перечня инвестиционных объектов Петропавловск-Камчатского городского округа на 2023 год, плановый период 2024-2025 годов и прогнозный период 2026-2028 годов»

На основании пунктов 2.20, 2.24 Порядка принятия и исполнения решений о подготовке и реализации, предоставлении бюджетных инвестиций и субсидий на осуществление капитальных вложений в объекты капитального строительства и приобретение объектов недвижимого имущества за счет средств бюджета Петропавловск-Камчатского городского округа, утвержденного постановлением администрации Петропавловск-Камчатского городского округа от 03.09.2015 № 2108, Закона Камчатского края от 29.11.2022 № 155 «О краевом бюджете на 2023 год и на плановый период 2024 и 2025 годов»

ПОСТАНОВЛЯЮ:

1. Внести в перечень инвестиционных объектов Петропавловск-Камчатского городского округа на 2023 год, плановый период 2024-2025 годов и прогнозный период 2026-2028 годов, утвержденный постановлением администрации Петропавловск-Камчатского городского округа от 30.09.2022 № 2043, изменение, изложив его в редакции согласно приложению.

2. Управлению делами администрации Петропавловск-Камчатского городского округа

опубликовать настоящее постановление в газете «Град Петра и Павла» и разместить на официальном сайте администрации Петропавловск-Камчатского городского округа в информационно-телекоммуникационной сети «Интернет».

3. Настоящее постановление вступает в силу после дня его официального опубликования.

4. Контроль за исполнением настоящего постановления возложить на заместителя Главы администрации Петропавловск-Камчатского городского округа – начальника Управления экономического развития и предпринимательства администрации Петропавловск-Камчатского городского округа.

Исполняющий полномочия Главы
Петропавловск-Камчатского
городского округа
Ю.Н. Иванова

Приложение
к постановлению администрации
Петропавловск-Камчатского
городского округа
от 23.12.2022 № 2822

Перечень инвестиционных объектов Петропавловск-Камчатского городского округа на 2023 год, плановый период 2024-2025 годов и прогнозный период 2026-2028 годов

тыс. рублей

| № п/п | Наименование объекта капитального строительства (объекта недвижимого имущества) | Направление инвестирования | Утвержденное финансирование | Срок ввода в эксплуатацию | Сметная (предполагаемая) стоимость объекта | Основные характеристики объекта | Главный распорядитель средств бюджета городского округа | Муниципальный заказчик, концедент, публичный партнер |
|-------|---|---|--|---------------------------|--|---|--|---|
| | | | | | | | | |
| | Год | 2023 | 2024 | 2025 | 2026 | 2027 | 2028 | |
| | Итого | 931 999.48009 | 472 815.33420 | 259 690.60000 | 0.00000 | 0.00000 | 0.00000 | |
| | Федеральный бюджет | 19 363.70000 | 19 363.70000 | 19 002.50000 | 0.00000 | 0.00000 | 0.00000 | |
| | Краевой бюджет | 698 147.18000 | 438 854.97418 | 240 688.10000 | 0.00000 | 0.00000 | 0.00000 | |
| | средства государственной корпорации – Фонда содействия реформированию жилищно-коммунального хозяйства | 0.00000 | 0.00000 | 0.00000 | 0.00000 | 0.00000 | 0.00000 | |
| | Бюджет городского округа | 214 488.60009 | 14 596.66002 | 0.00000 | 0.00000 | 0.00000 | 0.00000 | |
| 1 | Объект культурного наследия регионального значения «Дом № 4 по ул. Красинцев в г. Петропавловске-Камчатском» | Сохранение объекта культурного наследия (ремонт, реставрация, приспособление для современного использования, реконструкция) | Пункт 18 части 1 статьи 16 Федерального закона от 06.10.2003 № Ф3-131 «Об общих принципах организации местного самоуправления в Российской Федерации» «сохранение, использование и популяризация объектов культурного наследия (памятников истории и культуры), находящихся в собственности муниципального, городского округа, охрана объектов культурного наследия (памятников истории и культуры) местного (муниципального) значения, расположенных на территории муниципального, городского округа» | 2025 | 65 604.50000 | Сохранение объекта культурного наследия регионального значения и приспособление для современного использования. Площадь земельного участка – 657,7 м2. Количество этажей – 2. Общая площадь здания – 328,6 м2. Объем здания – 1400 м3. Объем фасадов – 550 м2 | Управление архитектуры и градостроительства администрации Петропавловск-Камчатского городского округа – муниципальное учреждение | МКУ «Управление капитального строительства и ремонта» |
| | Год | 2023 | 2024 | 2025 | 2026 | 2027 | 2028 | |
| | Общий (предельный) объем инвестиций, в том числе по видам расходов: | 9 329.92763 | 0.00000 | 0.00000 | 0.00000 | 0.00000 | 0.00000 | |
| | строительно-монтажные работы | 319.39368 | 0.00000 | 0.00000 | 0.00000 | 0.00000 | 0.00000 | |
| | разработка научно-проектной и сметной документации | 7 498.33395 | 0.00000 | 0.00000 | 0.00000 | 0.00000 | 0.00000 | |
| | государственная экспертиза проектно-сметной документации | 1 512.20000 | 0.00000 | 0.00000 | 0.00000 | 0.00000 | 0.00000 | |
| | Общий (предельный) объем инвестиций, в том числе по источникам финансирования: | 9 329.92763 | 0.00000 | 0.00000 | 0.00000 | 0.00000 | 0.00000 | |
| | краевой бюджет | 0.00000 | 0.00000 | 0.00000 | 0.00000 | 0.00000 | 0.00000 | |
| | бюджет городского округа | 9 329.92763 | 0.00000 | 0.00000 | 0.00000 | 0.00000 | 0.00000 | |
| 2 | Объект культурного наследия регионального значения «Дом № 13 по ул. Красинцев в г. Петропавловске-Камчатском» | Сохранение объекта культурного наследия (ремонт, реставрация, приспособление для современного использования, реконструкция) | Пункт 18 части 1 статьи 16 Федерального закона от 06.10.2003 № Ф3-131 «Об общих принципах организации местного самоуправления в Российской Федерации» «сохранение, использование и популяризация объектов культурного наследия (памятников истории и культуры), | 2024 | 112 522.61546 | Сохранение объекта культурного наследия регионального значения и приспособление для современного использования площадью 546,9 м ² , количество этажей – 2, объем здания 1400 куб.м. | Управление архитектуры и градостроительства администрации Петропавловск-Камчатского городского округа – муниципальное учреждение | МКУ «Управление капитального строительства и ремонта» |

| № п/п | Наименование объекта капитального строительства (объекта недвижимого имущества) | Направление инвестирования | Утвержденное финансирование | Срок ввода в эксплуатацию | Сметная (предполагаемая) стоимость объекта | Основные характеристики объекта | Главный распорядитель средств бюджета городского округа | Муниципальный заказчик, концедент, публичный партнер |
|-------|---|---|---|---------------------------|--|--|--|---|
| | | | находящихся в собственности муниципального, городского округа, охрана объектов культурного наследия (памятников истории и культуры) местного (муниципального) значения, расположенных на территории муниципального, городского округа» | | | | | |
| | Год | 2023 | 2024 | 2025 | 2026 | 2027 | 2028 | |
| | Общий (предельный) объем инвестиций, в том числе по видам расходов: | 507.00521 | 0.00000 | 0.00000 | 0.00000 | 0.00000 | 0.00000 | |
| | строительно-монтажные работы | 507.00521 | 0.00000 | 0.00000 | 0.00000 | 0.00000 | 0.00000 | |
| | Общий (предельный) объем инвестиций, в том числе по источникам финансирования: | 507.00521 | 0.00000 | 0.00000 | 0.00000 | 0.00000 | 0.00000 | |
| | краевой бюджет | 0.00000 | 0.00000 | 0.00000 | 0.00000 | 0.00000 | 0.00000 | |
| | бюджет городского округа | 507.00521 | 0.00000 | 0.00000 | 0.00000 | 0.00000 | 0.00000 | |
| 3 | Детский сад по ул. Вилюйская, 60 в г. Петропавловске-Камчатском | Строительство (в том числе проектные и изыскательские работы) | Пункт 13 части 1 статьи 16 Федерального закона от 06.10.2003 № 131-ФЗ «Об общих принципах организации местного самоуправления в Российской Федерации» – организация предоставления общедоступного и бесплатного дошкольного образования по основным общеобразовательным программам в муниципальных образовательных организациях | 2023 год | 650 579.73817 | Площадь здания после ввода в эксплуатацию – 2 080 кв.м. Количество мест – 160 | Управление архитектуры и градостроительства администрации Петропавловск-Камчатского городского округа – муниципальное учреждение | МКУ «Управление капитального строительства и ремонта» |
| | Год | 2023 | 2024 | 2025 | 2026 | 2027 | 2028 | |
| | Общий (предельный) объем инвестиций, в том числе по видам расходов: | 344 986.06056 | 0.00000 | 0.00000 | 0.00000 | 0.00000 | 0.00000 | |
| | строительно-монтажные работы | 341 842.79397 | 0.00000 | 0.00000 | 0.00000 | 0.00000 | 0.00000 | |
| | авторский надзор | 2 636.75359 | 0.00000 | 0.00000 | 0.00000 | 0.00000 | 0.00000 | |
| | экспертное сопровождение строительства | 506.51300 | 0.00000 | | | | | |
| | Общий (предельный) объем инвестиций, в том числе по источникам финансирования: | 344 986.06056 | 0.00000 | 0.00000 | 0.00000 | 0.00000 | 0.00000 | |
| | федеральный бюджет | 0.00000 | 0.00000 | 0.00000 | 0.00000 | 0.00000 | 0.00000 | |
| | краевой бюджет | 340 133.58000 | 0.00000 | 0.00000 | 0.00000 | 0.00000 | 0.00000 | |
| | бюджет городского округа | 4 852.48056 | 0.00000 | 0.00000 | 0.00000 | 0.00000 | 0.00000 | |
| 4 | Здание МАУК «Городской дом культуры СРВ». Реконструкция. | реконструкция (в том числе проектные работы) | Пункт 17 части 1 статьи 16 Федерального закона от 06.10.2003 № Ф3-131 «Об общих принципах организации местного самоуправления в Российской Федерации» – создание условий для организации досуга и обеспечения жителей городского округа услугами организаций культуры | 2025 год | 1 033 086.22551 | Общая площадь объекта – 4 796 кв м; Вместимость концертного зала – 280-290 мест, кафе – 40 мест, кинозал – 70 мест | Управление архитектуры и градостроительства администрации Петропавловск-Камчатского городского округа – муниципальное учреждение | МКУ «Управление капитального строительства и ремонта» |
| | Год | 2023 | 2024 | 2025 | 2026 | 2027 | 2028 | |
| | Общий (предельный) объем инвестиций, в том числе по видам расходов: | 6 949.35524 | 0.00000 | 0.00000 | 0.00000 | 0.00000 | 0.00000 | |
| | строительно-монтажные работы | 5 791.12937 | 0.00000 | 0.00000 | 0.00000 | 0.00000 | 0.00000 | |
| | авторский надзор | 1 158.22587 | 0.00000 | 0.00000 | 0.00000 | 0.00000 | 0.00000 | |
| | государственная экспертиза проектно-сметной документации | 0.00000 | 0.00000 | 0.00000 | 0.00000 | 0.00000 | 0.00000 | |
| | Общий (предельный) объем инвестиций, в том числе по источникам финансирования: | 6 949.35524 | 0.00000 | 0.00000 | 0.00000 | 0.00000 | 0.00000 | |
| | краевой бюджет | 0.00000 | 0.00000 | 0.00000 | 0.00000 | 0.00000 | 0.00000 | |
| | бюджет городского округа | 6 949.35524 | 0.00000 | 0.00000 | 0.00000 | 0.00000 | 0.00000 | |

| № п/п | Наименование объекта капитального строительства (объекта недвижимого имущества) | Направление инвестирования | Утвержденное финансирование | Срок ввода в эксплуатацию | Сметная (предполагаемая) стоимость объекта | Основные характеристики объекта | Главный распорядитель средств бюджета городского округа | Муниципальный заказчик, концедент, публичный партнер |
|--------------------------|--|--|--|---------------------------|--|---|---|---|
| 5 | Жилые помещения | Приобретение жилых помещений, изъятие (выкуп) жилых помещений в целях переселения граждан из непригодного и аварийного жилищного фонда | Пункт 6 части 1 статьи 16 Федерального закона от 03.10.2003 № 131-ФЗ «Об общих принципах организации местного самоуправления в Российской Федерации» | 2024 | 1 550 733.15220 | 499 благоустроенных жилых помещений общей площадью 17 820,20 кв.м. | Управление коммунального хозяйства и жилищного фонда администрации Петропавловск-Камчатского городского округа – муниципальное учреждение | Управление коммунального хозяйства и жилищного фонда администрации Петропавловск-Камчатского городского округа – муниципальное учреждение |
| | Год | 2023 | 2024 | 2025 | 2026 | 2027 | 2028 | |
| | Общий (предельный) объем инвестиций, в том числе по видам расходов: | 120 236.74171 | 0.00000 | 0.00000 | 0.00000 | 0.00000 | 0.00000 | |
| | Приобретение жилых помещений, изъятие (выкуп) жилых помещений в целях переселения граждан из непригодного и аварийного жилищного фонда | 120 236.74171 | 0.00000 | 0.00000 | 0.00000 | 0.00000 | 0.00000 | |
| | Общий (предельный) объем инвестиций, в том числе по источникам финансирования: | 120 236.74171 | 0.00000 | 0.00000 | 0.00000 | 0.00000 | 0.00000 | |
| | средства государственной корпорации – Фонда содействия реформированию жилищно-коммунального хозяйства | 0.00000 | 0.00000 | 0.00000 | 0.00000 | 0.00000 | 0.00000 | |
| | краевой бюджет | 5 000.00000 | 0.00000 | 0.00000 | 0.00000 | 0.00000 | 0.00000 | |
| | бюджет городского округа | 115 236.74171 | 0.00000 | 0.00000 | 0.00000 | 0.00000 | 0.00000 | |
| 6 | Жилые помещения | Приобретение жилых помещений | Закон Камчатского края от 09.10.2012N 135 «О наделении органов местного самоуправления муниципальных образований в Камчатском крае государственными полномочиями Камчатского края по обеспечению детей-сирот и детей, оставшихся без попечения родителей, лиц из числа детей-сирот и детей, оставшихся без попечения родителей, жилыми помещениями» | 2025 | 2 405 589.78162 | 793 благоустроенных жилых помещений общей площадью 26 064,20 кв.м. | Управление коммунального хозяйства и жилищного фонда администрации Петропавловск-Камчатского городского округа – муниципальное учреждение | Управление коммунального хозяйства и жилищного фонда администрации Петропавловск-Камчатского городского округа – муниципальное учреждение |
| | Год | 2023 | 2024 | 2025 | 2026 | 2027 | 2028 | |
| | Общий (предельный) объем инвестиций, в том числе по видам расходов: | 272 377.30000 | 220 835.80000 | 259 690.60000 | 0.00000 | 0.00000 | 0.00000 | |
| | Приобретение жилых помещений | 272 377.30000 | 220 835.80000 | 259 690.60000 | 0.00000 | 0.00000 | 0.00000 | |
| | Общий (предельный) объем инвестиций, в том числе по источникам финансирования: | 272 377.30000 | 220 835.80000 | 259 690.60000 | 0.00000 | 0.00000 | 0.00000 | |
| | средства государственной корпорации – Фонда содействия реформированию жилищно-коммунального хозяйства | 0.00000 | 0.00000 | 0.00000 | 0.00000 | 0.00000 | 0.00000 | |
| | федеральный бюджет | 19 363.70000 | 19 363.70000 | 19 002.50000 | 0.00000 | 0.00000 | 0.00000 | |
| | краевой бюджет | 253 013.60000 | 201 472.10000 | 240 688.10000 | 0.00000 | 0.00000 | 0.00000 | |
| бюджет городского округа | 0.00000 | 0.00000 | 0.00000 | 0.00000 | 0.00000 | 0.00000 | | |
| 7 | Строительство ливневой канализации и проезда по ул. Павлова – Пономарева | Строительство (в том числе проктные работы) | Пункт 5 части 1 статьи 16 Федерального закона от 06.10.2003 № 131-ФЗ «Об общих принципах организации местного самоуправления в Российской Федерации» – дорожная деятельность в отношении автомобильных дорог местного значения в границах городского округа и обеспечение безопасности дорожного движения на них, включая создание и обеспечение функционирования парковок (парковочных мест), осуществление муниципального контроля за сохранностью автомобильных дорог местного значения в границах городского округа, а также осуществление иных полномочий в области использования автомобильных дорог и осуществления дорожной деятельности в соответствии с законодательством Российской Федерации | 2023 год | 219 121.04735 | Функциональное назначение объекта капитального строительства: - сбор и организованное отведение поверхностного стока в районе ул. Павлова – Пономарева в существующую городскую систему ливневой канализации; - защита от подмыва поверхностными стоками фундаментов зданий и сооружений, расположенных ниже по рельефу от ул. Павлова – Пономарева. Восстановление автомобильных дорог. Основные параметры: – Протяжённость ливневой канализации – 2200 м; | Управление дорожного хозяйства, транспорта и благоустройства администрации Петропавловск-Камчатского городского округа – муниципальное учреждение | МКУ «Служба автомобильных дорог» |

| № п/п | Наименование объекта капитального строительства (объекта недвижимого имущества) | Направление инвестирования | Утвержденное финансирование | Срок ввода в эксплуатацию | Сметная (предполагаемая) стоимость объекта | Основные характеристики объекта | Главный распорядитель средств бюджета городского округа | Муниципальный заказчик, концедент, публичный партнер |
|-------|--|--|---|---------------------------|--|--|---|---|
| | | | | | | – Протяжённость трассы дороги – 728 м; – Категория – IV; – Число полос движения – 2 шт.; – Тип дорожной одежды – усовершенствованный; – Тип дорожной одежды – асфальтобетон. | | |
| | Год | 2023 | 2024 | 2025 | 2026 | 2027 | 2028 | |
| | Общий (предельный) объем инвестиций, в том числе по видам расходов: | 46 637.33689 | 0.00000 | 0.00000 | 0.00000 | 0.00000 | 0.00000 | |
| | государственная экспертиза проектно-сметной документации | 0.00000 | 0.00000 | 0.00000 | 0.00000 | 0.00000 | 0.00000 | |
| | проектно-сметная документация | 0.00000 | 0.00000 | 0.00000 | 0.00000 | 0.00000 | 0.00000 | |
| | строительно-монтажные работы | 42 496.00430 | 0.00000 | 0.00000 | 0.00000 | 0.00000 | 0.00000 | |
| | строительный контроль | 3 787.16686 | 0.00000 | 0.00000 | 0.00000 | 0.00000 | 0.00000 | |
| | авторский надзор | 354.16573 | 0.00000 | | | | | |
| | Общий (предельный) объем инвестиций, в том числе по видам расходов: | 46 637.33689 | 0.00000 | 0.00000 | 0.00000 | 0.00000 | 0.00000 | |
| | краевой бюджет | 0.00000 | 0.00000 | 0.00000 | 0.00000 | 0.00000 | 0.00000 | |
| | бюджет городского округа | 46 637.33689 | 0.00000 | 0.00000 | 0.00000 | 0.00000 | 0.00000 | |
| 8 | Изъятие путем выкупа нежилых помещений в многоквартирных домах, признанных аварийными | Выкуп у собственников нежилых помещений в домах, признанных аварийными и подлежащими сносу или реконструкции | В соответствии с пунктом 1 статьи 32 Жилищного кодекса Российской Федерации, со статьей 56.10 Земельного кодекса Российской Федерации | 2025 | 21 581.22430 | Приобретение 14 нежилых помещений, общей площадью 1 461,7 кв.м | Управление имущественных и земельных отношений администрации Петропавловск-Камчатского городского округа – муниципальное учреждение | Управление имущественных и земельных отношений администрации Петропавловск-Камчатского городского округа – муниципальное учреждение |
| | Год | 2023 | 2024 | 2025 | 2026 | 2027 | 2028 | |
| | Общий (предельный) объем инвестиций, в том числе по видам расходов: | 474.06915 | 0.00000 | 0.00000 | 0.00000 | 0.00000 | 0.00000 | |
| | выкуп нежилых помещений | 474.06915 | 0.00000 | 0.00000 | 0.00000 | 0.00000 | 0.00000 | |
| | Общий (предельный) объем инвестиций, в том числе по видам расходов: | 474.06915 | 0.00000 | 0.00000 | 0.00000 | 0.00000 | 0.00000 | |
| | краевой бюджет | 0.00000 | 0.00000 | 0.00000 | 0.00000 | 0.00000 | 0.00000 | |
| | бюджет городского округа | 474.06915 | 0.00000 | 0.00000 | 0.00000 | 0.00000 | 0.00000 | |
| 9 | Сооружение Центральный тепловой пункт № 234 тепловые сети 1-го и 2-го контура», кадастровой номер: 41:01:0010122:761 | Реконструкция (перенос тепловых сетей, проходящих вдоль многоквартирных домов №№ 19,21 по ул. Советская) | Пункт 4 статьи 16 Федерального закона от 06.10.2003 № 131-ФЗ (ред. от 01.07.2021, с изм. от 23.11.2021) «Об общих принципах организации местного самоуправления в Российской Федерации» – организация в границах муниципального, городского округа электро-, тепло-, газо- и водоснабжения населения, водоотведения, снабжения населения топливом в пределах полномочий, установленных законодательством Российской Федерации | 2023 год | 10 322.04165 | Перенос тепловых сетей, проходящих вдоль многоквартирных домов №№ 19, 21 по ул. Советская | Управление архитектуры и градостроительства администрации Петропавловск-Камчатского городского округа – муниципальное учреждение | МКУ «Управление капитально-го строительства и ремонта» |
| | Год | 2023 | 2024 | 2025 | 2026 | 2027 | 2028 | |
| | Общий (предельный) объем инвестиций, в том числе по видам расходов: | 7 882.55464 | 0.00000 | 0.00000 | 0.00000 | 0.00000 | 0.00000 | |
| | строительно-монтажные работы | 7 866.82100 | 0.00000 | 0.00000 | 0.00000 | 0.00000 | 0.00000 | |
| | авторский надзор | 15.73364 | 0.00000 | 0.00000 | 0.00000 | 0.00000 | 0.00000 | |
| | государственная экспертиза проектно-сметной документации | 0.00000 | 0.00000 | 0.00000 | 0.00000 | 0.00000 | 0.00000 | |
| | проектно-сметная документация | 0.00000 | 0.00000 | 0.00000 | 0.00000 | 0.00000 | 0.00000 | |

| № п/п | Наименование объекта капитального строительства (объекта недвижимого имущества) | Направление инвестирования | Утвержденное финансирование | Срок ввода в эксплуатацию | Сметная (предполагаемая) стоимость объекта | Основные характеристики объекта | Главный распорядитель средств бюджета городского округа | Муниципальный заказчик, концедент, публичный партнер |
|-------|--|---|---|---------------------------|--|---|--|---|
| | инженерно-геологические изыскания | 0.00000 | 0.00000 | 0.00000 | 0.00000 | 0.00000 | 0.00000 | |
| | инженерно-геодезические изыскания | 0.00000 | 0.00000 | 0.00000 | 0.00000 | 0.00000 | 0.00000 | |
| | Общий (предельный) объем инвестиций, в том числе по видам расходов: | 7 882.55464 | 0.00000 | 0.00000 | 0.00000 | 0.00000 | 0.00000 | |
| | краевой бюджет | 0.00000 | 0.00000 | 0.00000 | 0.00000 | 0.00000 | 0.00000 | |
| | бюджет городского округа | 7 882.55464 | 0.00000 | 0.00000 | 0.00000 | 0.00000 | 0.00000 | |
| 10 | Сооружение Тепловые сети от ЦТП-207, расположенного по адресу: Камчатский край, город Петропавловск-Камчатский, ул. Пономарева, 10/1», кадастровой номер: 41:01:0010128:4277 | Реконструкция (перенос участка тепловой сети, проходящего по территории МБОУДО «Дом детского творчества «Юность», расположенного по адресу: Камчатский край, город Петропавловск-Камчатский, ул. Океанская, д. 125) | Пункт 4 статьи 16 Федерального закона от 06.10.2003 № 131-ФЗ (ред. от 01.07.2021, с изм. от 23.11.2021) «Об общих принципах организации местного самоуправления в Российской Федерации» – организация в границах муниципального, городского округа электро-, тепло-, газо- и водоснабжения населения, водоотведения, снабжения населения топливом в пределах полномочий, установленных законодательством Российской Федерации | 2023 год | 3 824.52346 | Перенос участка тепловой сети, проходящего по территории МБОУДО «дом детского творчества «Юность», расположенного по адресу: г. Петропавловск-Камчатский, ул. Океанская, д. 125 | Управление архитектуры и градостроительства администрации Петропавловск-Камчатского городского округа – муниципальное учреждение | МКУ «Управление капитального строительства и ремонта» |
| | Год | 2023 | 2024 | 2025 | 2026 | 2027 | 2028 | |
| | Общий (предельный) объем инвестиций, в том числе по видам расходов: | 2 047.50684 | 0.00000 | 0.00000 | 0.00000 | 0.00000 | 0.00000 | |
| | строительно-монтажные работы | 2 043.42000 | 0.00000 | 0.00000 | 0.00000 | 0.00000 | 0.00000 | |
| | авторский надзор | 4.08684 | 0.00000 | 0.00000 | 0.00000 | 0.00000 | 0.00000 | |
| | государственная экспертиза проектно-сметной документации | 0.00000 | 0.00000 | 0.00000 | 0.00000 | 0.00000 | 0.00000 | |
| | проектно-сметная документация | 0.00000 | 0.00000 | 0.00000 | 0.00000 | 0.00000 | 0.00000 | |
| | инженерно-геологические изыскания | 0.00000 | 0.00000 | 0.00000 | 0.00000 | 0.00000 | 0.00000 | |
| | инженерно-геодезические изыскания | 0.00000 | 0.00000 | 0.00000 | 0.00000 | 0.00000 | 0.00000 | |
| | Общий (предельный) объем инвестиций, в том числе по видам расходов: | 2 047.50684 | 0.00000 | 0.00000 | 0.00000 | 0.00000 | 0.00000 | |
| | краевой бюджет | 0.00000 | 0.00000 | 0.00000 | 0.00000 | 0.00000 | 0.00000 | |
| | бюджет городского округа | 2 047.50684 | 0.00000 | 0.00000 | 0.00000 | 0.00000 | 0.00000 | |
| 11 | Канализационная насосная станция № 15 в г. Петропавловск-Камчатском для муниципальных нужд Петропавловска-Камчатского городского округа | Строительство (в том числе проектные и изыскательские работы) | Пункт 4 статьи 16 Федерального закона от 06.10.2003 № 131-ФЗ (ред. от 01.07.2021, с изм. от 23.11.2021) «Об общих принципах организации местного самоуправления в Российской Федерации» – организация в границах муниципального, городского округа электро-, тепло-, газо- и водоснабжения населения, водоотведения, снабжения населения топливом в пределах полномочий, установленных законодательством Российской Федерации | 2024 год | 279 616.89192 | Площадь после ввода в эксплуатацию – 702,0 кв.м., Производительность – 14 000 куб.м./сут., Назначение: водоотведение | Управление архитектуры и градостроительства администрации Петропавловск-Камчатского городского округа – муниципальное учреждение | МКУ «Управление капитального строительства и ремонта» |
| | Год | 2023 | 2024 | 2025 | 2026 | 2027 | 2028 | |
| | Общий (предельный) объем инвестиций, в том числе по видам расходов: | 51 643.08416 | 132 516.16753 | 0.00000 | 0.00000 | 0.00000 | 0.00000 | |
| | строительно-монтажные работы | 51 020.40816 | 132 516.16753 | | | | | |
| | экспертное сопровождение | 622.67600 | 0.00000 | 0.00000 | 0.00000 | 0.00000 | 0.00000 | |
| | инженерно-геологические изыскания | 0.00000 | 0.00000 | 0.00000 | 0.00000 | 0.00000 | 0.00000 | |
| | инженерно-геодезические изыскания | 0.00000 | 0.00000 | 0.00000 | 0.00000 | 0.00000 | 0.00000 | |
| | внесение изменений в проектно-сметную документацию | 0.00000 | 0.00000 | 0.00000 | 0.00000 | 0.00000 | 0.00000 | |
| | задолженность за выполнение работ, подтвержденные судебными актами, вступившими в законную силу (Главный распорядитель средств бюджета городского округа – Управление архитектуры и градостроительства администрации Петропавловск-Камчатского городского округа, Муниципальный заказчик – МКУ «Управление капитального строительства и ремонта» | 0.00000 | 0.00000 | 0.00000 | 0.00000 | 0.00000 | 0.00000 | |

| № п/п | Наименование объекта капитального строительства (объекта недвижимого имущества) | Направление инвестирования | Утвержденное финансирование | Срок ввода в эксплуатацию | Сметная (предполагаемая) стоимость объекта | Основные характеристики объекта | Главный распорядитель средств бюджета городского округа | Муниципальный заказчик, концедент, публичный партнер |
|-------|---|---|--|---------------------------|--|---|---|--|
| | Общий (предельный) объем инвестиций, в том числе по видам расходов: | 51 643.08416 | 132 516.16753 | 0.00000 | 0.00000 | 0.00000 | 0.00000 | |
| | краевой бюджет | 50 000.00000 | 129 865.84418 | 0.00000 | 0.00000 | 0.00000 | 0.00000 | |
| | бюджет городского округа | 1 643.08416 | 2 650.32335 | 0.00000 | 0.00000 | 0.00000 | 0.00000 | |
| 12 | Строительство канализационных очистных сооружений (ливневых стоков) оз. Култучное в Петропавловск-Камчатском городском округе | Строительство (в том числе проектные и изыскательские работы) | Пункт 5 части 1 статьи 16 Федерального закона от 06.10.2003 № 131-ФЗ «Об общих принципах организации местного самоуправления в Российской Федерации» – дорожная деятельность в отношении автомобильных дорог местного значения в границах городского округа и обеспечения безопасности дорожного движения на них, включая создание и обеспечения функционирования парковок (парковочных мест), осуществление муниципального контроля за сохранностью автомобильных дорог местного значения в границах городского округа, а также осуществление иных полномочий в области использования автомобильных дорог и осуществления дорожной деятельности в соответствии с законодательством Российской Федерации | 2023 | Сметная (предполагаемая) стоимость объекта будет определена проектно-сметной документацией | Строительство канализационных очистных сооружений (ливневых стоков) оз. Култучное в Петропавловске-Камчатском городском округе, площадью – 5,0 Га, будут определены ПСД. | Управление дорожного хозяйства, транспорта и благоустройства администрации Петропавловск-Камчатского городского округа – муниципальное учреждение | МКУ «Служба автомобильных дорог Петропавловск-Камчатского городского округа» |
| | Год | 2023 | 2024 | 2025 | 2026 | 2027 | 2028 | |
| | Общий (предельный) объем инвестиций, в том числе по видам расходов: | 13 372.98250 | 0.00000 | 0.00000 | 0.00000 | 0.00000 | 0.00000 | |
| | проектно-сметная документация | 11 741.01985 | 0.00000 | 0.00000 | 0.00000 | 0.00000 | 0.00000 | |
| | государственная экспертиза | 1 631.96265 | 0.00000 | 0.00000 | 0.00000 | 0.00000 | 0.00000 | |
| | Общий (предельный) объем инвестиций, в том числе по видам расходов: | 13 372.98250 | 0.00000 | 0.00000 | 0.00000 | 0.00000 | 0.00000 | |
| | краевой бюджет | 0.00000 | 0.00000 | 0.00000 | 0.00000 | 0.00000 | 0.00000 | |
| | бюджет городского округа | 13 372.98250 | 0.00000 | 0.00000 | 0.00000 | 0.00000 | 0.00000 | |
| 13 | Примыкание к автомобильной дороге А-401 подъездная дорога от морского порта Петропавловск-Камчатский к аэропорту Петропавловск-Камчатский (Елизово) на км 10+980 (справа по направлению движения из г. Петропавловск-Камчатский) участка дороги от ул. Ларина до ул. Академика Королёва | Строительство (в том числе проектные (изыскательские работы)) | Пункт 5 части 1 статьи 16 Федерального закона от 06.10.2003 № 131-ФЗ «Об общих принципах организации местного самоуправления в Российской Федерации» – дорожная деятельность в отношении автомобильных дорог местного значения в границах городского округа и обеспечение безопасности дорожного движения на них, включая создание и обеспечение функционирования парковок (парковочных мест), осуществление муниципального контроля за сохранностью автомобильных дорог местного значения в границах городского округа, а также осуществление иных полномочий в области использования автомобильных дорог и осуществления дорожной деятельности в соответствии с законодательством Российской Федерации | 2024 год | 167 046.01000 | Функциональное назначение объекта капитального строительства: Развитие транспортной инфраструктуры. Основные параметры: – Общая длина проектируемых участков – 0,28004 км; – Расчетная скорость (основная) – 70 км/час; – Общая ширина проезда – 14,50 м; – Общая ширина зем. полотна 14,5 – 18,0 м; – Категория – Магистральная улица районного значения; – Число полос движения – 4 шт; – Ширина полосы движения (основной) – 3,50 м; – ширина полосы движения (крайней) – 3,75 м; – Тип дорожной одежды – капитальный; – Вид покрытия – асфальтобетон.- расчетные нагрузки на ИССО: проектируемые – А14, Н-14. | Управление дорожного хозяйства, транспорта и благоустройства администрации Петропавловск-Камчатского городского округа – муниципальное учреждение | МКУ «Служба автомобильных дорог» |
| | Год | 2023 | 2024 | 2025 | 2026 | 2027 | 2028 | |
| | Общий (предельный) объем инвестиций, в том числе по видам расходов: | 55 555.55556 | 119 463.36667 | 0.00000 | 0.00000 | 0.00000 | 0.00000 | |
| | строительно-монтажные работы | 55 555.55556 | 119 463.36667 | 0.00000 | 0.00000 | 0.00000 | 0.00000 | |

| № п/п | Наименование объекта капитального строительства (объекта недвижимого имущества) | Направление инвестирования | Утвержденное финансирование | Срок ввода в эксплуатацию | Сметная (предполагаемая) стоимость объекта | Основные характеристики объекта | Главный распорядитель средств бюджета городского округа | Муниципальный заказчик, концедент, публичный партнер |
|-------|---|----------------------------|-----------------------------|---------------------------|--|---------------------------------|---|--|
| | Общий (предельный) объем инвестиций, в том числе по видам расходов: | 55 555.55556 | 119 463.36667 | 0.00000 | 0.00000 | 0.00000 | 0.00000 | |
| | краевой бюджет | 50 000.00000 | 107 517.03000 | 0.00000 | 0.00000 | 0.00000 | 0.00000 | |
| | бюджет городского округа | 5 555.55556 | 11 946.33667 | 0.00000 | 0.00000 | 0.00000 | 0.00000 | |

АДМИНИСТРАЦИЯ
ПЕТРОПАВЛОВСК-КАМЧАТСКОГО ГОРОДСКОГО ОКРУГА

ПОСТАНОВЛЕНИЕ

23.12.2022 г. № 2824

О внесении изменений в постановление администрации Петропавловск-Камчатского городского округа от 19.05.2014 № 1136 «О схеме размещения нестационарных торговых объектов на территории Петропавловск-Камчатского городского округа»

В соответствии с Федеральным законом от 28.12.2009 № 381-ФЗ «Об основах государственного регулирования торговой деятельности в Российской Федерации», приказом Министерства экономического развития и торговли Камчатского края от 23.05.2014 № 290-П «О Порядке разработки и утверждения органами местного самоуправления муниципальных образований в Камчатском крае схемы размещения нестационарных торговых объектов», на основании протоколов заседаний Комиссии по размещению нестационарных объектов общественного питания, торговли и бытового обслуживания на территории Петропавловск-Камчатского городского округа от 28.10.2021 № 89, от 22.04.2022 № 95

ПОСТАНОВЛЯЮ:

1. Внести в схему размещения нестационарных торговых объектов на территории Петропавловск-Камчатского городского округа, утвержденную постановлением адми-

нистрации Петропавловск-Камчатского городского округа от 19.05.2014 № 1136, следующие изменения:

1.1 в столбце четвертом строки сто девяносто пятой цифры «55,40» заменить цифрами «80,00»;

1.2 в столбце четвертом строки триста тридцать первой цифры «60,00» заменить цифрами «86,60»;

1.3 дополнить строками шестьсот тринадцатой – шестисот шестнадцатой согласно приложению к настоящему постановлению.

2. Управлению делами администрации Петропавловск-Камчатского городского округа опубликовать настоящее постановление в газете «Град Петра и Павла» и разместить на официальном сайте администрации Петропавловск-Камчатского городского округа в информационно-телекоммуникационной сети «Интернет».

3. Настоящее постановление вступает в силу после дня его официального опубликования.

4. Управлению экономического развития и предпринимательства администрации Петропавловск-Камчатского городского округа в течение 10 дней со дня вступления в силу настоящего постановления направить в Министерство экономического развития Камчатского края схему размещения нестационарных торговых объектов на территории Петропавловск-Камчатского городского округа в электронном виде.

5. Контроль за исполнением настоящего постановления возложить на заместителя Главы администрации Петропавловск-Камчатского городского округа – начальника Управления экономического развития и предпринимательства администрации Петропавловск-Камчатского городского округа.

**Исполняющий полномочия Главы
Петропавловск-Камчатского городского округа
Ю.Н. Иванова**

**Приложение
к постановлению администрации
Петропавловск-Камчатского
городского округа
от 23.12.2022 № 2824**

| | | | | | | |
|------|---|--------|---|--------------------|----------|----------------|
| 613. | на расстоянии 92 метров на юго-восток от многоквартирного жилого дома № 54 по улице Петра Ильичева | 23,00 | земельный участок муниципальной собственности | специализированный | павильон | круглогодичное |
| 614. | в районе Петропавловского шоссе, на расстоянии 44 метров от угла дома № 33/1, в границах земельного участка с кадастровым номером 41:01:0010130:424 | 84,00 | земельный участок государственной собственности, не прошедший разграничение | универсальный | павильон | круглогодичное |
| 615. | на расстоянии 35 метров от дома № 5 по улице Сапун-Гора, в границах земельного участка с кадастровым номером 41:01:0010127:137 | 161,00 | земельный участок государственной собственности, не прошедший разграничение | универсальный | павильон | круглогодичное |
| 616. | в районе дома № 12 по улице Звездной | 60,00 | земельный участок государственной собственности, не прошедший разграничение | универсальный | павильон | круглогодичное |

ИЗВЕЩЕНИЕ

о приеме заявлений о предоставлении земельного участка многодетным семьям, поставленным в очередь на предоставление земельного участка, в соответствии с Законом Камчатского края от 03.03.2021 № 562 «О предоставлении земельных участков в собственность гражданам Российской Федерации, имеющим трех и более детей, в Камчатском крае»

Управление имущественных и земельных отношений администрации Петропавловск-Камчатского городского округа информирует многодетные семьи о начале приема заявлений о предоставлении земельных участков гражданам, имеющим трех и более детей, в собственность (далее – заявление о предоставлении земельного участка).

Заявление о предоставлении земельного участка может быть представлено в службу «одного окна» администрации Петропавловск-Камчатского городского округа непосредственно или через многофункциональный центр, либо с использованием государственной информационной системы Камчатского края «Портал государ-

ственных и муниципальных услуг Камчатского края».

Заявление о предоставлении земельного участка представляется многодетной семьей и (или) представителем в соответствии с требованиями и порядком, установленными статьей 7 Закона Камчатского края от 03.03.2021 № 562 «О предоставлении земельных участков в собственность гражданам Российской Федерации, имеющим трех и более детей, в Камчатском крае».

Срок приема заявлений о предоставлении земельного участка – 35 календарных дней с первой даты размещения (опубликования) извещения.

Одновременно информируем о том, что если много-

детной семьей не представлено заявление о предоставлении земельного участка до окончания срока приема заявлений, указанного в извещении, Уполномоченный орган включает такую многодетную семью в следующее извещение.

Уполномоченный орган – Управление имущественных и земельных отношений администрации Петропавловск-Камчатского городского округа, каб. 454 по адресу: 683000, Камчатский край, г. Петропавловск-Камчатский, ул. Ленинская, 12, часы работы: с 09-30 час. до 17-00 час. (пятница до 15-30 час.), тел. 8 (4152) 303-100 (добавочный 21-43).

ИЗВЕЩЕНИЕ

о предоставлении земельных участков, предоставляемых бесплатно в собственность многодетным семьям на территории Петропавловск-Камчатского городского округа в Камчатском крае

| Текущий № | ФИО | Регистрационный номер заявления о постановке на учет | Кадастровый номер земельного участка | Порядковый номер земельного участка в схеме | Сведения о наличии (отсутствии) существующих или планируемых к вводу в эксплуатацию объектов электросетевого хозяйства и автомобильных дорог общего пользования местного значения | Местонахождение земельного участка |
|-----------|----------------|--|--------------------------------------|---|---|---|
| 1 | Кирьянова М.С. | 13-02-02-00/16900/22 | 41:01:0010120:2618 | 1 | инфраструктура отсутствует | Камчатский край, г. Петропавловск-Камчатский, шоссе Восточное |
| 2 | Бакун И.А. | 13-02-02-00/9117/21 | 41:01:00120:2625 | 2 | инфраструктура отсутствует | Камчатский край, г. Петропавловск-Камчатский, шоссе Восточное |

Газета «Град Петра и Павла»

Газета зарегистрирована Управлением Федеральной службы по надзору в сфере связи, информационных технологий и массовых коммуникаций по Камчатскому краю (свидетельство о регистрации ПИ № ТУ41-00301 от 18 июля 2017 г.)

Территория распространения:
Петропавловск-Камчатский городской округ

Газета распространяется бесплатно

Учредитель (соучредители):

администрация Петропавловск-Камчатского городского округа
и Городская Дума Петропавловск-Камчатского городского округа

Издатель:

Управление делами администрации
Петропавловск-Камчатского городского округа
(683000, г. Петропавловск-Камчатский, ул. Ленинская, д. 14)

Адрес редакции:

683000, г. Петропавловск-Камчатский, ул. Ленинская, 14,
тел. 8 (4152) 303-100, доб. 1180, 1181, 1182. E-mail: grad@pkgo.ru

Главный редактор: БОРИСКИН С.Е.

Газета «Град Петра и Павла»
выходит 4-8 раз в месяц.
Тираж 1000 экземпляров. Объем 11 п.л.
Газета отпечатана в типографии им. П. Ключкова

Адрес:

г. Петропавловск-Камчатский, ул. Вулканная, 61А, тел. 25-89-83
Номер подписан в печать в 15.00 час. 23.12.22
По графику: в 15.00 час. 23.12.22