



## ГАЗЕТА ПЕТРОПАВЛОВСК-КАМЧАТСКОГО ГОРОДСКОГО ОКРУГА

АДМИНИСТРАЦИЯ  
ПЕТРОПАВЛОВСК-КАМЧАТСКОГО ГОРОДСКОГО ОКРУГА

### ПОСТАНОВЛЕНИЕ

15.03.2023 г. № 469

#### **О начале приема предложений и об обсуждении с населением предлагаемых мероприятий и функций общественных территорий, на которых будет реализовываться проект создания комфортной городской среды для участия во Всероссийском конкурсе лучших проектов создания комфортной городской среды**

В соответствии с Постановлением Правительства Российской Федерации от 07.03.2018 № 237 «Об утверждении Правил предоставления средств государственной поддержки из федерального бюджета субъектам Российской Федерации для поощрения муниципальных образований – победителей Всероссийского конкурса лучших проектов создания комфортной городской среды, в том числе источником финансового обеспечения которых являются бюджетные ассигнования резервного фонда Правительства Российской Федерации», на основании протокола заседания муниципальной общественной комиссии при администрации Петропавловск-Камчатского городского округа по организации голосования жителей Петропавловск-Камчатского городского округа для участия во Всероссийском конкурсе проектов создания комфортной городской среды в малых городах и исторических поселениях и подведении его итогов от 14.03.2023 № 2/23

#### ПОСТАНОВЛЯЮ:

1. Начать прием предложений и обсуждение с населением мероприятий и функций общественных территорий, на которых будет реализовываться проект создания комфортной городской среды для участия во Всероссийском конкурсе лучших проектов создания комфортной городской среды (далее – Всероссийский конкурс).

2. Установить срок приема предложений от населения Петропавловск-Камчатского городского округа о предлагаемых мероприятиях и функциях общественных территорий, на которых будет реализовываться проект создания комфортной городской среды в рамках участия во Всероссийском конкурсе с 15.03.2023 по 25.03.2023 (включительно).

3. Определить формой направления предложений от населения Петропавловск-Камчатского городского округа о предлагаемых мероприятиях и функциях общественных территорий, на которых будет реализовываться проект создания комфортной городской среды в рамках участия во Всероссийском конкурсе: удаленное (дистанционное) с использованием информационно-телекоммуникационной сети «Интернет», посредством Платформы обратной связи (ПОС) на портале Госуслуг.

4. Управлению делами администрации Петропавловск-Камчатского городского округа опубликовать настоящее постановление в газете «Град Петра и Павла» и разместить на официальном сайте администрации Петропавловск-Камчатского городского округа в информационно-телекоммуникационной сети «Интернет».

5. Контроль за исполнением настоящего постановления возложить на заместителя Главы администрации Петропавловск-Камчатского городского округа – руководителя Управления делами администрации Петропавловск-Камчатского городского округа.

Глава  
Петропавловск-Камчатского городского округа  
К.В. Брызгин

АДМИНИСТРАЦИЯ  
ПЕТРОПАВЛОВСК-КАМЧАТСКОГО ГОРОДСКОГО ОКРУГА

### ПОСТАНОВЛЕНИЕ

15.03.2023 г. № 471

#### **О внесении изменений в постановление администрации Петропавловск-Камчатского городского округа от 01.04.2022 № 578 «Об утверждении Порядка предоставления субсидий юридическим лицам (за исключением субсидий государственным (муниципальным) учреждениям), индивидуальным предпринимателям в целях возмещения затрат на благоустройство дворовых территорий многоквартирных домов в Петропавловск-Камчатском городском округе в рамках реализации мероприятий планов социального развития центров экономического роста субъектов Российской Федерации, входящих в состав Дальневосточного федерального округа»**

С целью уточнения отдельных положений, а также приведения в соответствие с постановлением Правительства Российской Федерации от 18.09.2020 № 1492 «Об общих требованиях к нормативным правовым актам, муниципальным правовым актам, регулирующим предоставление субсидий, в том числе грантов в форме субсидий, юридическим лицам, индивидуальным предпринимателям, а также физическим лицам – производителям товаров, работ, услуг, и о признании утратившими силу некоторых актов Правительства Российской Федерации и отдельных положений некоторых актов Правительства Российской Федерации»

#### ПОСТАНОВЛЯЮ:

1. Внести в постановление администрации Петропавловск-Камчатского городского округа от 01.04.2022 № 578 «Об утверждении Порядка предоставления субсидий юридическим лицам (за исключением субсидий государственным (муниципальным) учреждениям), индивидуальным предпринимателям в целях возмещения затрат на благоустройство дворовых территорий многоквартирных домов в Петропавловск-Камчатском городском округе в рамках реализации мероприятий планов социального развития центров экономического роста субъектов Российской Федерации, входящих в состав Дальневосточного федерального округа» следующие изменения:

1.1 наименование постановления изложить в следующей редакции:

«Об утверждении Порядка предоставления субсидий юридическим лицам (за исключением субсидий государственным (муниципальным) учреждениям), индивидуальным предпринимателям в целях финансового обеспечения затрат на благоустройство дворовых территорий многоквартирных домов в Петропавловск-Камчатском городском округе в рамках реализации мероприятий планов социального развития центров экономического роста субъектов Российской Федерации, входящих в состав Дальневосточного федерального округа»;

1.2 пункт 1 изложить в следующей редакции:

«1. Утвердить Порядок предоставления субсидий юридическим лицам (за исключением субсидий государственным (муниципальным) учреждениям), индивидуальным предпринимателям в целях финансового обеспечения затрат на благоустройство дворовых территорий многоквартирных домов в Петропавловск-Камчатском городском округе в рамках реализации мероприятий планов социального развития центров экономического роста субъектов Российской Федерации, входящих в состав Дальневосточного федерального округа (далее – Порядок), согласно приложению.»;

1.3 приложение к постановлению изложить в редакции согласно приложению к настоящему постановлению.

2. Управлению делами администрации Петропавловск-Камчатского городского округа опубликовать настоящее постановление в газете «Град Петра и Павла» и разместить на официальном сайте администрации Петропавловск-Камчатского городского округа в информационно-телекоммуникационной сети «Интернет».

3. Настоящее постановление вступает в силу после дня его официального опубликования.

4. Контроль за исполнением настоящего постановления возложить на руководителя Управления коммунального хозяйства и жилищного фонда администрации Петропавловск-Камчатского городского округа.

Глава  
Петропавловск-Камчатского городского округа  
К.В. Брызгин

Приложение  
к постановлению администрации  
Петропавловск-Камчатского  
городского округа  
от 15.03.2023 № 471

Приложение  
к постановлению администрации  
Петропавловск-Камчатского  
городского округа  
от 01.04.2022 № 578

#### **Порядок предоставления субсидий юридическим лицам (за исключением субсидий государственным (муниципальным) учреждениям), индивидуальным предпринимателям в целях финансового обеспечения затрат на благоустройство дворовых территорий многоквартирных домов в Петропавловск-Камчатском городском округе в рамках реализации мероприятий планов социального развития центров экономического роста субъектов Российской Федерации, входящих в состав Дальневосточного федерального округа**

##### 1. Общие положения о предоставлении субсидий

1.1. Настоящий Порядок предоставления субсидий юридическим лицам (за исключением субсидий государственным (муниципальным) учреждениям), индивидуальным предпринимателям в целях финансового обеспечения затрат на благоустройство дворовых территорий многоквартирных домов в Петропавловск-Камчатском городском округе в рамках реализации мероприятий планов социального развития центров экономического роста субъектов Российской Федерации, входящих в состав Дальневосточного федерального округа (далее – Порядок) устанавливает условия и порядок предоставления субсидий юридическим лицам (за исключением государственных (муниципальных) учреждений) и индивидуальным предпринимателям на финансовое обеспечение затрат в связи с благоустройством дворовых территорий многоквартирных домов (далее – субсидия).

1.2. Субсидия предоставляется из бюджета Петропавловск-Камчатского городского округа в целях финансового обеспечения затрат в связи с благоустройством дворовых территорий многоквартирных домов в рамках реализации мероприятий планов социального развития центров экономического роста субъектов Российской Федерации, входящих в состав Дальневосточного федерального округа.

1.3. Субсидия предоставляется в пределах бюджетных ассигнований, предусмотренных в бюджете Петропавловск-Камчатского городского округа на текущий финансовый год (текущий финансовый год и плановый период) на реализацию муниципальной программы «Формирование современной городской среды в Петропавловск-Камчатском городском округе», утвержденной постановлением администрации Петропавловск-Камчатского городского округа от 14.09.2021 № 2002 (далее – муниципальная программа).

Предоставление субсидий осуществляется Управлением коммунального хозяйства и жилищного фонда администрации Петропавловск-Камчатского городского округа (далее – Уполномоченный орган) до которого, в соответствии с бюджетным законодательством Российской Федерации, как до получателя бюджетных средств доведены в установленном порядке лимиты бюджетных обязательств на предоставление субсидии на текущий финансовый год (соответствующий финансовый год и плановый период).

1.4. Субсидия носит целевой характер, предоставляется на безвозмездной и безвозвратной основе.

1.5. Общий объем субсидии определяется муниципальной программой.

1.6. Перечень работ по благоустройству дворовых территорий формируется с учетом:

- создания пространств, актуальных для всех возрастных групп;
- функциональности и безопасности планируемого к установке во дворах оборудования;
- формирования безбарьерной среды;
- обеспечения ландшафтного озеленения.

1.7. Получателями субсидии являются юридические лица (за исключением государственных (муниципальных) учреждений) и индивидуальные предприниматели, реализующие мероприятия по благоустройству дворовых территорий многоквартирных домов, включенных в муниципальную программу (далее – получатели субсидии), в случае, если дворовая территория образована земельными участками, находящимися полностью или частично в частной собственности.

1.8. Сведения о субсидии должны быть размещены на едином портале бюджетной системы Российской Федерации в информационно-телекоммуникационной сети «Интернет» в разделе единого портала (далее – единый портал) не позднее 15-го рабочего дня, следующего за днем принятия решения о бюджете (решения о внесении изменений в решение о бюджете).

## 2. Условия и порядок предоставления субсидий

2.1. Субсидии предоставляются при соблюдении следующих условий:

2.1.1 дворовые территории, в отношении которых проводятся мероприятия по благоустройству, включены в муниципальную программу;

2.1.2 многоквартирный дом, в отношении дворовой территории которого проводятся мероприятия по благоустройству не признан аварийным;

2.1.3 мероприятия по благоустройству осуществляются в отношении дворовых территорий, образованных земельными участками, находящимися полностью или частично в частной собственности;

2.1.4 обеспечения включения в договоры, заключаемые с подрядными организациями на выполнение работ по благоустройству дворовых территорий условия о гарантийном сроке на выполненные работы по благоустройству с участием средств субсидии не менее 3 (трех) лет;

2.1.5 инженерные сети, расположенные на территории подлежащей благоустройству, не нуждаются в замене (ремонте), а также на территории, отсутствуют временные постройки, находящиеся в аварийном состоянии и требующие изъятия из собственности граждан и других третьих лиц;

2.1.6 соответствие оборудования и (или) покрытия для детских игровых площадок (в случае проведения работ по оборудованию и (или) ремонту детских игровых площадок) требованиям технического Регламента Евразийского экономического союза «О безопасности оборудования для детских игровых площадок» ТР ЕАЭС 042/2017, принятого Решением Совета Евразийской экономической комиссии от 17.05.2017 № 21.

2.2. Требования, которым должны соответствовать получатели субсидии на первое число месяца, предшествующего месяцу, в котором планируется заключение соглашения:

2.2.1 отсутствие у получателя субсидии просроченной задолженности по возврату в бюджет Петропавловск-Камчатского городского округа субсидий, бюджетных инвестиций, предоставленных в том числе в соответствии с иными правовыми актами, а также иной просроченной (неурегулированной) задолженности по денежным обязательствам перед Петропавловск-Камчатским городским округом;

2.2.2 получатели субсидии – юридические лица не должны находиться в процессе реорганизации (за исключением реорганизации в форме присоединения к юридическому лицу, являющемуся участником конкурса, другого юридического лица), ликвидации, в отношении них не введена процедура банкротства, деятельность получателя субсидии не приостановлена в порядке, предусмотренном законодательством Российской Федерации, а получатели субсидии – индивидуальные предприниматели не должны прекратить деятельность в качестве индивидуального предпринимателя;

2.2.3 получатели субсидии не должны являться иностранными юридическими лицами, в том числе местом регистрации которых является государство или территория, включенные в утверждаемый Министерством финансов Российской Федерации перечень государств и территорий, используемых для промежуточного (офшорного) владения активами в Российской Федерации (далее – офшорные компании), а также российскими юридическими лицами, в уставном (складочном) капитале которых доля прямого или косвенного (через третьих лиц) участия офшорных компаний в совокупности превышает 25 процентов (если иное не предусмотрено законодательством Российской Федерации). При расчете доли участия офшорных компаний в капитале российских юридических лиц не учитывается прямое и (или) косвенное участие офшорных компаний в капитале публичных акционерных обществ (в том числе со статусом международной компании), акции которых обращаются на организованных торгах в Российской Федерации, а также косвенное участие таких офшорных компаний в капитале других российских юридических лиц, реализованное через участие в капитале указанных публичных акционерных обществ;

2.2.4 получатели субсидии не должны получать средства из бюджета Петропавловск-Камчатского городского округа на основании иных муниципальных нормативных правовых актов на цели, установленные настоящим Порядком;

2.2.5 получатели субсидии не должны находиться в перечне организаций и физических лиц, в отношении которых имеются сведения об их причастности к экстремистской деятельности или терроризму, либо в перечне организаций и физических лиц, в отношении которых имеются сведения об их причастности к распространению оружия массового уничтожения;

2.2.6 в реестре дисквалифицированных лиц отсутствуют сведения о дисквалифицированных руководителе, членах коллегиального исполнительного органа, лице, исполняющем функции единоличного исполнительного органа, или главном бухгалтере получателя субсидии, являющегося юридическим лицом, об индивидуальном предпринимателе и о физическом лице – получателе субсидии.

2.3. Проверка получателя субсидии на соответствие указанным требованиям проводится Уполномоченным органом на основании документа, подтверждающего соответствие получателя субсидии требованиям, указанным в подпунктах 2.2.1 – 2.2.6 настоящего Порядка, предоставленного получателем субсидии по форме согласно приложению 1 к настоящему Порядку, в порядке и сроки, установленные в пункте 2.9.1 настоящего Порядка.

2.4. Для получения субсидии получатели субсидий в срок не позднее 20 марта года проведения благоустройства дворовой территории обращаются в службу «одного окна» общего отдела Управления делами администрации Петропавловск-Камчатского городского округа по адресу: 683003, город Петропавловск-Камчатский, улица Ленинградская, дом 74/1 (далее – служба «одного окна») с заявлением о заключении соглашения по форме согласно приложению 2 к настоящему Порядку (далее – заявление).

2.5. К заявлению прилагаются следующие документы:

2.5.1 надлежащим образом заверенная копия свидетельства о внесении записи в Единый государственный реестр юридических лиц (для юридических лиц), копия свидетельства о государственной регистрации физического лица в качестве индивидуального предпринимателя (для индивидуальных предпринимателей);

2.5.2 надлежащим образом заверенная копия свидетельства о постановке на учет в налоговом органе по месту нахождения на территории Российской Федерации;

2.5.3 надлежащим образом заверенные копии учредительных документов (для юридических лиц);

2.5.4 надлежащим образом заверенные копии документов, подтверждающих назначение на должность главного бухгалтера, избрание единоличного исполнительного органа, передачу полномочий единоличного исполнительного органа управляющему, образование коллегиального исполнительного органа (для юридических лиц);

2.5.5 информация получателя субсидии о соответствии получателя субсидии на первое число месяца, предшествующего месяцу обращения с заявлением, требованиям, предусмотренным 2.2.1 – 2.2.6 настоящего Порядка, по форме приложения 1 к настоящему Порядку;

2.5.6 информация о реквизитах открытого в российских кредитных организациях счета;

2.5.7 надлежащим образом заверенная копия протокола общего собрания собственников помещений многоквартирного дома, на земельном участке которого запланированы работы по благоустройству придомовой территории, содержащий решения о:

- благоустройстве дворовой территории, расположенной на придомовой территории;

- видах работ по благоустройству придомовой территории;

- выборе эскиза благоустройства придомовой территории;

- выборе лица из числа собственников помещений дома, уполномоченного на осуществление контроля за ходом работ по благоустройству придомовой территории, на согласование актов выполненных работ по благоустройству придомовой территории;

- включении в состав общего имущества дома объектов (элементов), созданных в результате благоустройства придомовой территории;

- порядке содержания и ремонта объектов (элементов), созданных в результате благоустройства придомовой территории.

2.5.8 надлежащим образом заверенная копия локального сметного расчета на проведение работ по благоустройству, представленного в составе документов, поданных в соответствии с пунктами 4 и 5 Порядка и сроков представления, рассмотрения и оценки предложений заинтересованных лиц к муниципальной программе «Формирование современной городской среды в Петропавловск-Камчатском городском округе» в рамках реализации мероприятий планов социального развития центров экономического роста субъектов Российской Федерации, входящих в состав Дальневосточного федерального округа», утвержденных постановлением администрации Петропавловск-Камчатского городского округа от 26.09.2017 № 2410;

2.5.9 эскиз благоустройства придомовой территории с экспликацией, выбранный собственниками помещений на общем собрании собственников помещений дома;

2.5.10 копия листа согласования межведомственной комплексной комиссии по согласованию работ, связанных с инженерными коммуникациями;

2.5.11 копии документов ресурсоснабжающих организаций и муниципального казенного учреждения «Служба автомобильных дорог», подтверждающих отсутствие плановых ремонтных работ на территориях благоустройства в течение трех ближайших лет (справки, письма).

2.5.12 надлежащим образом заверенную копию договора на проведение работ по благоустройству дворовой территории, заключенную между получателем субсидии и организацией (организациями), осуществляющей (осуществляющими) управление многоквартирным домом (многоквартирными домами), в отношении дворовой территории (дворовых территорий) которого (которых) планируется проведение работ по благоустройству, включающего в себя обязательные условия:

а) о гарантийном сроке на выполненные работы по благоустройству с участием средств субсидии;

б) о сроках выполнения работ по благоустройству с участием средств субсидии по каждому виду работ в отношении каждого элемента благоустройства.

2.5.13 надлежащим образом заверенную копию выписки из единого государственного реестра недвижимости об основных характеристиках и зарегистрированных правах на земельный участок (земельные участки), полностью или частично образующий (образующие) дворовую территорию.

Под надлежащим образом заверенными копиями документов в настоящем Порядке понимаются документы, заверенные подписью уполномоченного представителя получателя субсидии и печатью получателя субсидии (при ее наличии).

2.6. Получатель субсидии несет ответственность за достоверность данных, представляемых для получения субсидии, в соответствии с законодательством Российской Федерации.

2.7. Служба «одного окна» в день поступления заявления и документов, предусмотренных пунктом 2.5 настоящего Порядка, осуществляет их регистрацию и передает для рассмотрения в Уполномоченный орган.

2.8. Рассмотрение заявлений осуществляется Уполномоченным органом в порядке очередности по дате их поступления. В случае поступления в Уполномоченный орган в один день нескольких заявлений, их рассмотрение осуществляется в порядке очередности исходя из времени их регистрации службой «одного окна».

2.9. Порядок рассмотрения заявления и документов:

2.9.1 Уполномоченный орган в течение 10 рабочих дней со дня регистрации в службе «одного окна» заявления и документов, представленных получателем субсидий, проверяет заявление и документы, представленные получателем субсидий;

2.9.2 проверка соответствия получателей субсидий требованиям пункта 2.2 проводится в следующем порядке: проверка информации из Единого государственного реестра юридических лиц или Единого государственного реестра индивидуальных предпринимателей на официальном сайте Федеральной налоговой службы Российской Федерации в отношении соответствия получателей субсидий требованиям подпунктов 2.2.2, 2.2.3 настоящего Порядка; проверка сведений в отношении ранее предоставленных Уполномоченным органом субсидий, содержащихся в Реестре заявок на получение субсидий, в отношении соответствия получателей субсидий требованиям подпунктов 2.2.1, 2.2.4 настоящего Порядка; путем проверки сведений, содержащихся на официальном сайте Федеральной службы по финансовому мониторингу, в отношении соответствия получателя субсидии требованиям подпункта 2.2.5 настоящего Порядка; проверка информации из реестра дисквалифицированных лиц, размещенного на официальном сайте Федеральной налоговой службы Российской Федерации в отношении соответствия получателей субсидий требованиям подпункта 2.2.6 настоящего Порядка;

2.9.3 в течение 3 рабочих дней по истечении срока, установленного подпунктом 2.8.1 настоящего Порядка, Уполномоченный орган принимает решение в форме приказа о предоставлении субсидии (далее – решение о предоставлении субсидии) или об отказе в предоставлении субсидии (далее – решение об отказе в предоставлении субсидии) при наличии оснований для принятия решения об отказе в предоставлении субсидии, указанных в пункте 2.10 настоящего Порядка.

2.10. Основаниями для принятия решения об отказе в предоставлении субсидии являются:

2.10.1 несоблюдение условий, установленных пунктом 2.1 настоящего Порядка и несоответствие получателя субсидий требованиям, установленным пунктом 2.2 настоящего Порядка;

2.10.2 непредставление (представление не в полном объеме) документов, предусмотренных пунктом 2.5 настоящего Порядка;

2.10.3 установление факта недостоверности представленной информации;

2.10.4 отсутствие лимитов бюджетных обязательств, доведенных Уполномоченному органу в установленном порядке.

2.11. В случае принятия решения об отказе в предоставлении субсидии:

2.11.1 Уполномоченный орган в течение 3 рабочих дней со дня принятия решения направляет получателю субсидии письменное уведомление об отказе с указанием оснований для такого отказа;

2.11.2 получатель субсидии вправе повторно направить документы, указанные в пункте 2.5 настоящего Порядка, после устранения замечаний, явившихся основанием для принятия решения об отказе в предоставлении субсидии в срок, установленный пунктом 2.4 настоящего Порядка;

2.12. В случае принятия решения о предоставлении субсидии Уполномоченный орган в течение 3 рабочих дней со дня принятия указанного решения формирует в подсистеме бюджетного планирования государственной интегрированной информационной системы управления общественными финансами «Электронный бюджет» проект соглашения в соответствии с типовой формой, установленной Министерством финансов Российской Федерации в соответствии со статьей 78 Бюджетного кодекса Российской Федерации и в течение одного рабочего дня с даты формирования проекта соглашения уведомляет об этом Получателя субсидии.

2.13. Получатель субсидии в течение 2 рабочих дней со дня получения уведомления от Уполномоченного органа о формировании проекта соглашения обеспечивает подписание электронной цифровой подписью проекта соглашения и в течение одного рабочего дня с даты подписания направляет уведомление об этом Уполномоченному органу. Нарушение указанного срока признается отказом получателя субсидии от подписания соглашения.

2.14. Уполномоченный орган в течение 3 рабочих дней со дня получения уведомления от Получателя субсидии о подписании проекта соглашения обеспечивает подписание электронной цифровой подписью проекта соглашения.

2.15. Размер субсидии определяется Уполномоченным органом в объеме стоимости работ согласно локальным сметным расчетам, указанных в подпункте 2.5.8 настоящего Порядка, а также лимитов бюджетных обязательств, утвержденных в установленном порядке на предоставление субсидий.

Субсидия перечисляется в текущем финансовом году уполномоченным органом получателю субсидии на основании заключенного соглашения и решения о предоставлении субсидии на расчетный счет, открытый в Российской кредитной организации, не позднее десятого рабочего дня, следующего за днем принятия уполномоченным органом решения о предоставлении субсидии.

2.16. Результатом предоставления субсидии является реализация мероприятий по благоустройству дворовых территорий многоквартирных домов в Петропавловск-Камчатском городском округе в рамках реализации мероприятий планов социального развития центров экономического роста субъектов Российской Федерации, входящих в состав Дальневосточного федерального округа.

Показателем достижения результата предоставления субсидии является количество благоустроенных дворовых территорий многоквартирных домов, значение которого устанавливается в соглашении.

2.17. В соглашение включаются следующие обязательные условия:

2.17.1 о согласовании новых условий соглашения или о расторжении соглашения при недостижении согласия по новым условиям, в случае уменьшения уполномоченному органу как получателю бюджетных средств ранее доведенных лимитов бюджетных обязательств, приводящего к невозможности предоставления субсидии в размере, определенном в соглашении;

2.17.2 о согласии получателя субсидии, лиц, получающих средства на основании договоров, заключенных с получателем субсидии на осуществление Уполномоченным органом проверок соблюдения ими порядка и условий предоставления субсидий, в том числе в части достижения результата их предоставления, а также проверки органами муниципального финансового контроля в соответствии со статьями 268.1 и 269.2 Бюджетного кодекса Российской Федерации;

2.17.3 о запрете приобретения получателем субсидии за счет полученных средств иностранной валюты, за исключением операций, осуществляемых в соответствии с валютным законодательством Российской Федерации при закупке (поставке) высокотехнологичного импортного оборудования, сырья и комплектующих изделий, а также связанных с достижением целей предоставления этих средств иных операций, определенных нормативными правовыми актами, муниципальными правовыми актами Петропавловск-Камчатского городского округа, регулирующими предоставление субсидий получателям субсидий.

2.18. В течение 10 рабочих дней после окончания благоустройства дворовых территорий, но не позднее 30 сентября текущего года, получатели субсидии предоставляют в Уполномоченный орган следующие документы:

2.18.1 протокол испытаний физико-механических показателей и коэффициента уплотнения в конструктивных слоях дорожной одежды, отобранных из асфальтобетонного покрытия в случае, если благоустройством дворовой территории предусматривались работы по укладке асфальтобетонного покрытия;

2.18.2 надлежащим образом заверенная копия договора подряда на выполнение работ по благоустройству дворовых территорий (для получателей субсидии, заключивших договоры на выполнение работ с подрядными организациями);

2.18.3 надлежащим образом заверенная копия договора на проведение согласования (проверки) локальных сметных расчетов и актов выполненных работ со специалистом, имеющим сертификат специалиста высшей категории в области ценообразования и сметного нормирования в строительстве;

2.18.4 акты приемки выполненных работ и справки о стоимости выполненных работ по унифицированным формам КС-2, КС-3 соответственно.

Акты приемки выполненных работ по форме КС-2 должны быть согласованы специалистом, имеющим сертификат специалиста высшей категории в области ценообразования и сметного нормирования в строительстве, представителем (представителями) собственников помещений многоквартирного дома (многоквартирных домов), определенным (определенными) на общем собрании (общих собраниях) собственников помещений многоквартирного дома (многоквартирных домов), уполномоченным(и) представителем(ями) управляющей(их) организации(й).

2.18.5 документы, подтверждающие проведение строительного контроля в соответствии со статьей 53 Градостроительного кодекса Российской Федерации, в случае проведения работ по строительству, реконструкции, капитальному ремонту объектов капитального строительства, либо надлежащим образом заверенные копии указанных документов;

2.18.6 первичные платежные документы (платежное поручение, платежное требование, приходный кассовый ордер, расходный кассовый ордер, кассовый чек, товарный чек), подтверждающие произведенные затраты на выполнение работ (для получателей субсидий, заключивших договоры на выполнение работ с подрядными организациями), либо надлежащим образом заверенные копии указанных документов. В случае, если получатель субсидии применяет упрощенную систему налогообложения, предоставляются документы, либо надлежащим образом заверенные копии этих документов, подтверждающие затраты, подлежащие возмещению налога на добавленную стоимость (счета-фактуры, полученные от поставщиков и других организаций за оказанные услуги и подтверждающие уплату налога на добавленную стоимость при покупке строительных материалов и использовании строительных машин и механизмов);

2.18.7 документы, подтверждающие соответствие оборудования и (или) покрытия для детских игровых площадок (в случае проведения работ по оборудованию детских игровых площадок) требованиям технического Регламента Евразийского экономического союза «О безопасности оборудования для детских игровых площадок» ТР ЕАЭС 042/2017, принятого Решением Совета Евразийской экономической комиссии от 17.05.2017 № 21 (сертификаты и (или) декларации соответствия);

2.18.8 отчет о достижении значений результата, указанного в пункте 2.16 настоящего Порядка по форме, установленной соглашением;

2.18.9. справка налогового органа о применяемой получателем субсидии системе налогообложения, в случае если акты приемки выполненных работ и справки о стоимости выполненных работ, предоставленные в соответствии с подпунктом 2.18.4 настоящего Порядка содержат возмещение налога на добавленную стоимость;

2.18.10 в случае проведения работ по озеленению, предусматривающего посадку семенного (луковичного) материала в закрытый грунт и не позволяющих обеспечить визуальную идентификацию видов, количества материала – акт проведения работ по данному виду озеленения, составленный в свободной письменной форме, подписанный получателем субсидии, представителем (представителями) собственников помещений многоквартирного дома (многоквартирных домов), определенным (определенными) на общем собрании (общих собраниях) собственников помещений многоквартирного дома (многоквартирных домов), уполномоченным(и) представителем(ями) управляющей(их) организации(й).

2.19. Уполномоченный орган в целях рассмотрения документов, указанных в пункте 2.18 настоящего Порядка, создает Комиссию по рассмотрению документов, предоставляемых юридическими лицами (за исключением государственных (муниципальных) учреждений), индивидуальными предпринимателями в целях финансового обеспечения затрат на благоустройство дворовых территорий многоквартирных домов по формированию современной городской среды в Петропавловск-Камчатском городском округе (далее – Комиссия).

Порядок работы Комиссии определяется правовым актом Уполномоченного органа. Комиссия рассматривает указанные документы в течение 15 рабочих дней со дня их получения в части соответствия фактически выполненных работ документам, предоставленным в соответствии с пунктом 2.18 настоящего Порядка, после чего в течение 5 рабочих дней выносит заключение о соответствии выполненных работ отчетным документам. В состав Комиссии включаются представители Уполномоченного органа, муниципальной общественной комиссии, а также представители муниципального казенного учреждения «Служба автомобильных дорог Петропавловск-Камчатского городского округа» и муниципального казенного учреждения «Служба благоустройства Петропавловск-Камчатского городского округа».

2.20. Уполномоченный орган с учетом заключения Комиссии в течение 20 рабочих дней со дня получения документов, указанных в пункте 2.18 настоящего Порядка, осуществляет их проверку и принимает решение в виде приказа о признании получателя субсидии подтвердившим выполнение работ по благоустройству дворовых территорий в соответствии с заключенным соглашением, либо о признании получателя субсидии не подтвердившим выполнение работ по благоустройству дворовых территорий в соответствии с заключенным соглашением.

2.21. Основаниями для признания получателя субсидии подтвердившим выполнение работ по благоустройству дворовых территорий, является фактическое выполнение работ, указанных в документах, предусмотренных подпунктами 2.5.8-2.5.9 настоящего Порядка.

2.22. Основаниями для признания получателя субсидии не подтвердившим выполнение работ по благоустройству дворовых территорий в соответствии с заключенным соглашением являются:

2.22.1 несоответствие представленных получателем субсидии документов требованиям пункта 2.18 настоящего Порядка, или непредставление (предоставление не в полном объеме) указанных документов;

2.22.2 несоответствие фактически произведенных видов работ утвержденным локальным сметным расчетам, в том числе в части использования отдельных элементов благоустройства;

2.22.3 недостоверность предоставленной получателем субсидии информации, в том числе, несоответствие фактически выполненных объемов работ объемам работ, указанным в отчетных документах согласно подпункту 2.18.4 настоящего Порядка;

2.23. Копия приказа о признании получателя субсидии подтвердившим выполнение работ по благоустройству дворовых территорий в соответствии с заключенным соглашением, либо о признании получателя субсидии не подтвердившим выполнение работ по благоустройству дворовых территорий в соответствии с заключенным соглашением вручается получателю субсидии, либо направляется заказным письмом с уведомлением, не позднее 5 рабочих дней после принятия решения, указанного в пункте 2.20 настоящего Порядка.

2.24. Признание получателя субсидии не подтвердившим выполнение работ по благоустройству дворовых территорий является основанием для расторжения соглашения в одностороннем порядке и возникновения обязательства получателя субсидии вернуть субсидию в бюджет Петропавловск-Камчатского городского округа в срок, не превышающей 15 рабочих дней после получения копии приказа о признании получателя субсидии не подтвердившим выполнение работ по благоустройству дворовых территорий в соответствии с заключенным соглашением.

2.25. В случае, если объем фактически понесенных затрат, подтвержденных документами, указанными в пункте 2.18 настоящего Порядка, превышает размер субсидии, рассчитанный в соответствии с пунктом 2.15 настоящего Порядка и указанным в соглашении, размер субсидии перерасчету не подлежит; в случае, если объем фактически понесенных затрат, подтвержденных документами, указанными в пункте 2.18 настоящего Порядка, меньше размера субсидии, рассчитанного в соответствии с пунктом 2.15 настоящего Порядка и указанного в соглашении, излишняя перечисленная сумма субсидии подлежит возврату в бюджет Петропавловск-Камчатского городского округа в течение 15 рабочих дней после подписания Уполномоченным органом дополнительного соглашения к соглашению, с указанием уточненного размера субсидии.

2.26. Порядок и сроки возврата субсидий в бюджет Петропавловск-Камчатского городского округа в случае нарушения условий их предоставления, определен в пунктах 4.2, 4.3 настоящего Порядка.

### 3. Требования к отчетности

3.1. Получатель субсидии предоставляет в Уполномоченный орган отчет о достижении значений результата предоставления субсидии, в соответствии с подпунктом 2.16 настоящего Порядка, в сроки и по форме, установленные соглашением о получении субсидии.

3.2. Уполномоченный орган вправе устанавливать в соглашении о получении субсидии сроки и формы представления получателем субсидии дополнительной отчетности.

### 4. Требования об осуществлении контроля (мониторинга) за соблюдением условий и порядка предоставления субсидий и ответственности за их нарушение

4.1 Проверка соблюдения условий и порядка предоставления субсидии, в том числе в части достижения результата предоставления субсидии, проводится Уполномоченным органом.

Органом муниципального финансового контроля проводится проверка в соответствии со статьями 268.1 и 269.2 Бюджетного кодекса Российской Федерации.

4.2. В случае нарушения получателем субсидии условий, установленных при их предоставлении, недостижения результата, показателей, указанных в пункте 2.15 настоящего Порядка, выявленных по фактам проверок, проведенных Уполномоченным органом и органом государственного (муниципального) финансового

контроля, полученные средства подлежат возврату в бюджет городского округа. Возврат субсидии получателем субсидии осуществляется в следующем порядке:

4.2.1 Уполномоченный орган направляет получателю субсидии в срок, не превышающий 3 рабочих дня с момента установления нарушений, требование о возврате средств субсидии в бюджет Петропавловск-Камчатского городского округа;

4.2.2 получатель субсидии обязан в течение 10 календарных дней со дня получения требования, указанного в подпункте 4.2.1 настоящего Порядка, возвратить на лицевой счет Уполномоченного органа полученную субсидию;

4.2.3 в случае, если получатель субсидии не исполнил установленного подпунктом 4.2.1 требования, Уполномоченный орган взыскивает с получателя субсидии денежные средства в судебном порядке в соответствии с законодательством Российской Федерации.

4.3. В случае недостижения результата предоставления субсидии, установленного пунктом 2.16 настоящего Порядка, субсидия подлежит возврату в бюджет Петропавловск-Камчатского городского округа:

4.3.1 в течение 30 календарных дней со дня получения требования о возврате субсидии, направленного получателю субсидии уполномоченным органом заказным почтовым отправлением с уведомлением о вручении;

4.3.2 в течение 30 календарных дней с даты получения представления и (или) предписания органов муниципального финансового контроля, если не указан иной срок.

4.4. Мониторинг достижения результата предоставления субсидии, указанного в пункте 2.16 настоящего Порядка, исходя из достижения значений результата предоставления субсидии, определенного соглашением, и событий, отражающих факт завершения соответствующего мероприятия по получении результата предоставления субсидии (контрольная точка), проводится Уполномоченным органом в порядке и по формам, которые установлены Министерством финансов Российской Федерации.

**Приложение 1**  
**к Порядку предоставления субсидий**  
**юридическим лицам (за исключением субсидии**  
**государственным (муниципальным) учреждениям),**  
**индивидуальным предпринимателям в целях**  
**финансового обеспечения затрат на благоустройство**  
**дворовых территорий многоквартирных домов**  
**по формированию современной городской среды**  
**в Петропавловск-Камчатском городском округе**  
**в рамках реализации мероприятий планов**  
**социального развития центров экономического**  
**роста субъектов Российской Федерации,**  
**входящих в состав Дальневосточного**  
**федерального округа**

**Информация получателя субсидии**  
**о соответствии получателя субсидии**  
**требованиям, установленным порядком**  
**предоставления субсидий юридическим лицам**  
**(за исключением субсидий государственным**  
**(муниципальным) учреждениям), индивидуальным**  
**предпринимателям в целях финансового обеспечения**  
**затрат на благоустройство дворовых территорий**  
**многоквартирных домов по формированию современной**  
**городской среды в Петропавловск-Камчатском**  
**городском округе в рамках реализации мероприятий**  
**планов социального развития центров экономического**  
**роста субъектов Российской Федерации, входящих**  
**в состав Дальневосточного федерального округа**

Настоящим \_\_\_\_\_

подтверждает, что по состоянию на « \_\_\_\_\_ » \_\_\_\_\_ 20\_\_ г.:

Требование согласно Порядка предоставления субсидий юридическим лицам (за исключением субсидий государственным (муниципальным) учреждениям), индивидуальным предпринимателям в целях финансового обеспечения затрат на благоустройство дворовых территорий многоквартирных домов по формированию современной городской среды в Петропавловск-Камчатском городском округе в рамках реализации мероприятий планов социального развития центров экономического роста субъектов Российской Федерации, входящих в состав Дальневосточного федерального округа:	Да/нет
1. Отсутствие у получателя субсидии просроченной задолженности по возврату в бюджет Петропавловск-Камчатского городского округа субсидий, бюджетных инвестиций, предоставленных в том числе в соответствии с иными правовыми актами, а также иной просроченной (неурегулированной) задолженности по денежным обязательствам перед Петропавловск-Камчатским городским округом;	
2. Получатели субсидии – юридические лица не должны находиться в процессе реорганизации (за исключением реорганизации в форме присоединения к юридическому лицу, являющемуся участником конкурса, другого юридического лица), ликвидации, в отношении них не введена процедура банкротства, деятельность получателя субсидии не приостановлена в порядке, предусмотренном законодательством Российской Федерации, а получатели субсидии – индивидуальные предприниматели не должны прекратить деятельность в качестве индивидуального предпринимателя;	
3. Получатели субсидии не должны являться иностранными юридическими лицами, в том числе местом регистрации которых является государство или территория, включенные в утверждаемый Министерством финансов Российской Федерации перечень государств и территорий, используемых для промежуточного (офшорного) владения активами в Российской Федерации (далее – офшорные компании), а также российскими юридическими лицами, в уставном (складочном) капитале которых доля прямого или косвенного (через третьих лиц) участия офшорных компаний в совокупности превышает 25 процентов (если иное не предусмотрено законодательством Российской Федерации). При расчете доли участия офшорных компаний в капитале российских юридических лиц не учитывается прямое и (или) косвенное участие офшорных компаний в капитале публичных акционерных обществ (в том числе со статусом международной компании), акции которых обращаются на организованных торгах в Российской Федерации, а также косвенное участие таких офшорных компаний в капитале других российских юридических лиц, реализованное через участие в капитале указанных публичных акционерных обществ;	

4. Получатели субсидии не должны получать средства из бюджета Петропавловск-Камчатского городского округа на основании иных муниципальных нормативных правовых актов на цели, установленные настоящим Порядком;	
5. Получатели субсидии не должны находиться в перечне организаций и физических лиц, в отношении которых имеются сведения об их причастности к экстремистской деятельности или терроризму, либо в перечне организаций и физических лиц, в отношении которых имеются сведения об их причастности к распространению оружия массового уничтожения.	
6. В реестре дисквалифицированных лиц отсутствуют сведения о дисквалифицированных руководителе, членах коллегиального исполнительного органа, лице, исполняющем функции единоличного исполнительного органа, или главном бухгалтере получателя субсидии, являющегося юридическим лицом, об индивидуальном предпринимателе и о физическом лице – получателе субсидии	

Руководитель \_\_\_\_\_ (подпись) \_\_\_\_\_ (Ф.И.О.)

М.П.  
« \_\_\_\_\_ » \_\_\_\_\_ 20\_\_ г.

**Приложение 2**  
**к Порядку предоставления субсидий**  
**юридическим лицам (за исключением субсидии**  
**государственным (муниципальным) учреждениям),**  
**индивидуальным предпринимателям в целях**  
**финансового обеспечения затрат на благоустройство**  
**дворовых территорий многоквартирных домов**  
**по формированию современной городской среды**  
**в Петропавловск-Камчатском городском округе**  
**в рамках реализации мероприятий планов**  
**социального развития центров экономического**  
**роста субъектов Российской Федерации,**  
**входящих в состав Дальневосточного**  
**федерального округа**

**Заявление о заключении соглашения**  
**о предоставлении субсидий юридическим лицам**  
**(за исключением субсидии государственным**  
**(муниципальным) учреждениям), индивидуальным**  
**предпринимателям в целях финансового обеспечения**  
**затрат на благоустройство дворовых территорий**  
**многоквартирных домов по формированию современной**  
**городской среды в Петропавловск-Камчатском**  
**городском округе в рамках реализации мероприятий**  
**планов социального развития центров экономического**  
**роста субъектов Российской Федерации, входящих**  
**в состав Дальневосточного федерального округа**

1. Информация об организации	
Полное наименование юридического лица / индивидуального предпринимателя	
Сокращенное наименование юридического лица / индивидуального предпринимателя	
Юридический адрес юридического лица / индивидуального предпринимателя	
Фактический адрес юридического лица / индивидуального предпринимателя	
Телефон	
Факс	
Электронная почта	
Наименование банка:	
Расчетный счет:	
ИНН/КПП, БИК:	
Кор. счет:	
Дополнительная информация о юридическом лице/ индивидуальном предпринимателе	
2. Информация о руководителе юридического лица/ об индивидуальном предпринимателе	
Ф.И.О.	
Должность	
ИНН	
Телефон мобильный	
Телефон служебный	
Факс	
Электронная почта	
3. Информация о главном бухгалтере юридического лица <*>	
Ф.И.О.	
ИНН	
4. Информация о члене (членах) коллегиального исполнительного органа <*>	
Ф.И.О.	
ИНН	
5. Информация о лице, исполняющем функции единоличного исполнительного органа	

Ф.И.О.	
ИНН	
Прошу рассмотреть документы для заключения соглашения о предоставлении субсидии в целях финансового обеспечения затрат на благоустройство дворовых территорий многоквартирных домов по формированию современной городской среды в Петропавловск-Камчатском городском округе в рамках реализации мероприятий планов социального развития центров экономического роста субъектов Российской Федерации, входящих в состав Дальневосточного федерального округа по адресу (адресам):	
Средства прошу перечислять по реквизитам, указанным в настоящем заявлении.	
Опись прилагаемых к заявлению документов:	
1. 2.	

<\*> при отсутствии заполняется «отсутствует».

Руководитель \_\_\_\_\_ (подпись) \_\_\_\_\_ (Ф.И.О.)

М.П.  
« \_\_\_\_ » \_\_\_\_\_ 20 \_\_\_\_ г.

АДМИНИСТРАЦИЯ  
ПЕТРОПАВЛОВСК-КАМЧАТСКОГО ГОРОДСКОГО ОКРУГА

## ПОСТАНОВЛЕНИЕ

15.03.2023 г. № 484

### **О внесении изменений в постановление администрации Петропавловск-Камчатского городского округа от 29.03.2018 № 572 «Об утверждении Порядка предоставления субсидий юридическим лицам (за исключением субсидий государственным (муниципальным) учреждениям), индивидуальным предпринимателям в целях возмещения затрат на благоустройство дворовых территорий многоквартирных домов по формированию современной городской среды в Петропавловск-Камчатском городском округе»**

С целью приведения в соответствие со статьей 78 Бюджетного кодекса Российской Федерации, в соответствии с постановлением Правительства Российской Федерации от 18.09.2020 № 1492 «Об общих требованиях к нормативным правовым актам, муниципальным правовым актам, регулирующим предоставление субсидий, в том числе грантов в форме субсидий, юридическим лицам, индивидуальным предпринимателям, а также физическим лицам – производителям товаров, работ, услуг, и о признании утратившими силу некоторых актов Правительства Российской Федерации и отдельных положений некоторых актов Правительства Российской Федерации, постановлением Правительства Камчатского края от 31.08.2017 № 360-П «О государственной программе Камчатского края «Формирование современной городской среды в Камчатском крае»

ПОСТАНОВЛЯЮ:

1. Внести в постановление администрации Петропавловск-Камчатского городского округа от 29.03.2018 № 572 «Об утверждении Порядка предоставления субсидий юридическим лицам (за исключением субсидий государственным (муниципальным) учреждениям), индивидуальным предпринимателям в целях возмещения затрат на благоустройство дворовых территорий многоквартирных домов по формированию современной городской среды в Петропавловск-Камчатском городском округе» следующие изменения:

1.1 преамбулу изложить в следующей редакции:

«В соответствии со статьей 78 Бюджетного кодекса Российской Федерации, статьей 16 Федерального закона от 06.10.2003 № 131-ФЗ «Об общих принципах организации местного самоуправления в Российской Федерации», постановлением Правительства Камчатского края от 31.08.2017 № 360-П «О государственной программе Камчатского края «Формирование современной городской среды в Камчатском крае», постановлением администрации Петропавловск-Камчатского городского округа от 14.09.2021 № 2002 «Об утверждении муниципальной программы «Формирование современной городской среды в Петропавловск-Камчатском городском округе», постановлением администрации Петропавловск-Камчатского городского округа от 26.09.2017 № 2410 «О создании муниципальной общественной комиссии для организации общественного обсуждения проекта муниципальной программы «Формирование современной городской среды в Петропавловск-Камчатском городском округе», постановлением Правительства Российской Федерации от 18.09.2020 № 1492 «Об общих требованиях к нормативным правовым актам, муниципальным правовым актам, регулирующим предоставление субсидий, в том числе грантов в форме субсидий, юридическим лицам, индивидуальным предпринимателям, а также физическим лицам – производителям товаров, работ, услуг, и о признании утратившими силу некоторых актов Правительства Российской Федерации и отдельных положений некоторых актов Правительства Российской Федерации», постановлением администрации Петропавловск-Камчатского городского округа от 30.03.2016 № 412 «О функциях и полномочиях Управления коммунального хозяйства и жилищного фонда администрации Петропавловск-Камчатского городского округа – муниципального учреждения»;

1.2 Порядок предоставления субсидий юридическим лицам (за исключением субсидий государственным (муниципальным) учреждениям), индивидуальным предпринимателям в целях возмещения затрат на благоустройство дворовых территорий многоквартирных домов по формированию современной городской среды в Петропавловск-Камчатском городском округе изложить в редакции приложения к настоящему постановлению.

2. Управлению делами администрации Петропавловск-Камчатского городского округа опубликовать настоящее постановление в газете «Град Петра и Павла» и разместить на официальном сайте администрации Петропавловск-Камчатского городского округа в информационно-телекоммуникационной сети «Интернет».

3. Настоящее постановление вступает в силу после дня его официального опубликования.

4. Контроль за исполнением настоящего постановления возложить на руководителя Управления коммунального хозяйства и жилищного фонда администрации Петропавловск-Камчатского городского округа.

Глава  
Петропавловск-Камчатского городского округа  
К.В. Брызгин

Приложение  
к постановлению администрации  
Петропавловск-Камчатского  
городского округа  
от 15.03.2023 № 484

### **Порядок предоставления субсидий юридическим лицам (за исключением субсидий государственным (муниципальным) учреждениям), индивидуальным предпринимателям в целях возмещения затрат на благоустройство дворовых территорий многоквартирных домов по формированию современной городской среды в Петропавловск-Камчатском городском округе**

#### 1. Общие положения о предоставлении субсидий

1.1. Настоящий Порядок предоставления субсидий юридическим лицам (за исключением субсидий государственным (муниципальным) учреждениям), индивидуальным предпринимателям в целях возмещения затрат на благоустройство дворовых территорий многоквартирных домов по формированию современной городской среды в Петропавловск-Камчатском городском округе (далее – Порядок), определяет категории лиц, имеющих право на получение субсидий из бюджета Петропавловск-Камчатского городского округа на возмещение затрат на благоустройство дворовых территорий многоквартирных домов по формированию современной городской среды в Петропавловск-Камчатском городском округе (далее – субсидии), а также цель, условия, порядок предоставления субсидии и порядок возврата субсидии.

1.2. Субсидия предоставляется из бюджета Петропавловск-Камчатского городского округа в целях возмещения затрат на благоустройство дворовых территорий многоквартирных домов в рамках реализации регионального проекта, утвержденного постановлением Правительства Камчатского края от 31.08.2017 № 360-П «О государственной программе Камчатского края «Формирование современной городской среды в Камчатском крае».

1.3. Субсидии предоставляются в пределах бюджетных ассигнований, предусмотренных в бюджете Петропавловск-Камчатского городского округа на текущий финансовый год (текущий финансовый год и плановый период) на реализацию муниципальной программы «Формирование современной городской среды в Петропавловск-Камчатском городском округе», утвержденной постановлением администрации Петропавловск-Камчатского городского округа от 14.09.2021 № 2002 (далее – муниципальная программа).

1.4. Предоставление субсидий осуществляется Управлением коммунального хозяйства и жилищного фонда администрации Петропавловск-Камчатского городского округа (далее – Уполномоченный орган), до которого в соответствии с бюджетным законодательством Российской Федерации, как до получателя бюджетных средств, доведены в установленном порядке лимиты бюджетных обязательств на предоставление субсидий на текущий финансовый год (соответствующий финансовый год и плановый период).

1.5. Субсидия носит целевой характер и предоставляется на безвозмездной и безвозвратной основе, может быть использована получателем субсидии в целях возмещения затрат на благоустройство дворовых территорий многоквартирных домов по формированию современной городской среды в Петропавловск-Камчатском городском округе, включающее проведение мероприятий:

1.5.1 в рамках минимального перечня видов работ по благоустройству дворовых территорий: ремонт дворовых проездов, ремонт и устройство тротуаров, пешеходных дорожек, обеспечение освещения дворовых территорий, установка скамеек, урн (далее – минимальный перечень).

1.5.2 в рамках дополнительного перечня работ по благоустройству дворовых территорий: оборудование детских и (или) спортивных площадок, автомобильных парковок, велопарковок, установка малых архитектурных форм, установка и (или) ремонт ограждений (заборов, оград дворовых территорий, палисадников), ремонт и устройство подпорных стен, устройство и укрепление откосов, ремонт смотровых люков, решеток дождеприемников, озеленение территорий, ремонт и (или) устройство ливневой канализации, площадок для установки мусоросборников, ремонт лестниц, расположенных в границах дворовых территорий (далее – дополнительный перечень).

1.6. Получателями субсидий являются юридические лица (за исключением государственных (муниципальных) учреждений) и индивидуальные предприниматели, реализующие мероприятия по благоустройству дворовых территорий многоквартирных домов, включенных в муниципальную программу (далее – получатели субсидий), в случае, если дворовая территория образована земельными участками, находящимися полностью или частично в частной собственности.

1.7. Сведения о субсидии должны быть размещены на едином портале бюджетной системы Российской Федерации в информационно-телекоммуникационной сети «Интернет» в разделе единого портала (далее – единый портал) не позднее 15-го рабочего дня, следующего за днем принятия решения о бюджете (решения о внесении изменений в решение о бюджете).

#### 2. Условия и порядок предоставления субсидий

2.1. Субсидии предоставляются при соблюдении следующих условий:

2.1.1 дворовые территории включены в муниципальную программу;

2.1.2 мероприятия по благоустройству осуществляются в отношении дворовых территорий, образованных земельными участками, находящимися полностью или частично в частной собственности;

2.1.3 обеспечения финансового участия собственников и нанимателей помещений в многоквартирном доме, собственников зданий и сооружений, расположенных на дворовой территории (далее – заинтересованные лица) в реализации мероприятий по благоустройству дворовой территории, исходя из следующего:

а) в рамках минимального перечня – доля участия определяется как процент от стоимости мероприятий по благоустройству дворовой территории и составляет от 1 процента до 15 процентов;

б) в рамках дополнительного перечня – доля участия определяется как процент от стоимости мероприятий по благоустройству дворовой территории и составляет от 20 процентов до 50 процентов (в случае принятия решения заинтересованными лицами о благоустройстве дворовой территории по дополнительному перечню).

2.1.4 обеспечения трудового участия студенческих строительных отрядов, не требующего специальной квалификации при выполнении работ по благоустройству дворовой территории по минимальному перечню и дополнительному перечню (в случае принятия решения заинтересованными лицами о благоустройстве дворовой территории по дополнительному перечню);

2.1.5 обеспечения включения в договоры, заключаемые с подрядными организациями на выполнение работ по благоустройству дворовых территорий условия о гарантийном сроке на выполненные работы по благоустройству с участием средств субсидии не менее 3 (трех) лет;

2.1.6 обеспечения синхронизации выполнения работ в рамках муниципальной программы с реализуемыми в Петропавловск-Камчатском городском округе федеральными, региональными и муниципальными программами (планами) строительства (реконструкции, ремонта) объектов недвижимого имущества, программ по ремонту и модернизации инженерных сетей и иных объектов, расположенных на соответствующей территории, а также с учетом необходимости обеспечения физической, пространственной и информационной доступности дворовых территорий для инвалидов и других маломобильных групп населения;

2.1.7 обеспечения размещения до начала проведения работ по благоустройству дворовой территории информационного щита (паспорта объекта благоустройства дворовой территории) в границах дворовой территории, на которой планируются мероприятия по благоустройству. Информационный щит (паспорт объекта благоустройства дворовой территории) должен соответствовать бренд-буку федерального проекта «Формирование комфортной городской среды», требования к которому указаны в руководстве по использованию фирменного стиля и размещены на официальном сайте федерального проекта «Формирование комфортной городской среды» <https://gorodsreda.ru/> в разделе «Документы», подразделе «Методики и рекомендации»;

2.1.8 многоквартирный дом, расположенный на дворовой территории в установленном порядке не признан аварийным и подлежащим сносу или реконструкции или не включен в подпрограмму 2 «Повышение устойчивости жилых домов, основных объектов и систем жизнеобеспечения» государственной программы Камчатского края «Обеспечение доступным и комфортным жильем жителей Камчатского края», утвержденной постановлением Правительства Камчатского края от 21.11.2013 № 520-П.

2.2. Требования, которым должны соответствовать получатели субсидии на первое число месяца, предшествующего месяцу, в котором планируется заключение соглашения:

2.2.1 отсутствие у получателя субсидии просроченной задолженности по возврату в бюджет Петропавловск-Камчатского городского округа субсидий, бюджетных инвестиций, предоставленных в том числе в соответствии с иными правовыми актами, а также иной просроченной (неурегулированной) задолженности по денежным обязательствам перед Петропавловск-Камчатским городским округом;

2.2.2 получатели субсидии – юридические лица не должны находиться в процессе реорганизации (за исключением реорганизации в форме присоединения к юридическому лицу, являющемуся участником конкурса, другого юридического лица), ликвидации, в отношении них не введена процедура банкротства, деятельность получателя субсидии не приостановлена в порядке, предусмотренном законодательством Российской Федерации, а получатели субсидии – индивидуальные предприниматели не должны прекратить деятельность в качестве индивидуального предпринимателя;

2.2.3 получатели субсидии не должны являться иностранными юридическими лицами, в том числе местом регистрации которых является государство или территория, включенные в утверждаемый Министерством финансов Российской Федерации перечень государств и территорий, используемых для промежуточного (офшорного) владения активами в Российской Федерации (далее – офшорные компании), а также российскими юридическими лицами, в уставном (складочном) капитале которых доля прямого или косвенного (через третьих лиц) участия офшорных компаний в совокупности превышает 25 процентов (если иное не предусмотрено законодательством Российской Федерации). При расчете доли участия офшорных компаний в капитале российских юридических лиц не учитывается прямое и (или) косвенное участие офшорных компаний в капитале публичных акционерных обществ (в том числе со статусом международной компании), акции которых обращаются на организованных торгах в Российской Федерации, а также косвенное участие таких офшорных компаний в капитале других российских юридических лиц, реализованное через участие в капитале указанных публичных акционерных обществ;

2.2.4 получатели субсидии не должны получать средства из бюджета Петропавловск-Камчатского городского округа на основании иных муниципальных нормативных правовых актов на цели, установленные настоящим Порядком;

2.2.5 получатели субсидии не должны находиться в перечне организаций и физических лиц, в отношении которых имеются сведения об их причастности к экстремистской деятельности или терроризму, либо в перечне организаций и физических лиц, в отношении которых имеются сведения об их причастности к распространению оружия массового уничтожения;

2.2.6 в реестре дисквалифицированных лиц отсутствуют сведения о дисквалифицированных руководителе, членах коллегиального исполнительного органа, лице, исполняющем функции единоличного исполнительного органа, или главном бухгалтере получателя субсидии, являющегося юридическим лицом, об индивидуальном предпринимателе и о физическом лице – получателе субсидии.

2.3. Получателям субсидий запрещается приобретение за счет полученных средств иностранной валюты, за исключением операций, осуществляемых в соответствии с валютным законодательством Российской Федерации при закупке (поставке) высокотехнологичного импортного оборудования, сырья и комплектующих изделий, а также связанных с достижением целей предоставления этих средств иных операций, определенных нормативными правовыми актами, муниципальными правовыми актами Петропавловск-Камчатского городского округа, регулирующими предоставление субсидий получателям субсидий.

2.4. Проверка получателя субсидии на соответствие указанным требованиям проводится Уполномоченным органом на основании документа, подтверждающего соответствие получателя субсидии требованиям, указанным в подпунктах 2.2.1 – 2.2.6 настоящего Порядка, предоставленного получателем субсидии по форме согласно приложению 1 к настоящему Порядку, в порядке и сроки, установленные в подпунктах 2.10.1 и 2.10.2 настоящего Порядка.

2.5. Для получения субсидий получатели субсидий в срок не позднее 20 марта года проведения благоустройства дворовой территории обращаются в службу «одного окна» общего отдела Управления делами администрации Петропавловск-Камчатского городского округа по адресу: 683003, город Петропавловск-Камчатский, улица Ленинградская, дом 74/1 (далее – служба «одного окна») с заявлением о заключении соглашения по форме согласно приложению 2 к настоящему Порядку (далее – заявление).

2.6. К заявлению прилагаются следующие документы:

2.6.1 надлежащим образом заверенная копия свидетельства о внесении записи в Единый государственный реестр юридических лиц (для юридических лиц), копия свидетельства о государственной регистрации физического лица в качестве индивидуального предпринимателя (для индивидуальных предпринимателей);

2.6.2 надлежащим образом заверенная копия свидетельства о постановке на учет в налоговом органе по месту нахождения на территории Российской Федерации;

2.6.3 надлежащим образом заверенные копии учредительных документов (для юридических лиц);

2.6.4 информация получателя субсидии о соответствии получателя субсидии на первое число месяца, предшествующего месяцу обращения с заявлением,

требованиям, предусмотренным подпунктами 2.2.1 – 2.2.6 настоящего Порядка, по форме приложения 1 к настоящему Порядку;

2.6.5 информация о реквизитах открытого в российских кредитных организациях счета;

2.6.6 надлежащим образом заверенные копии документов, подтверждающих назначение на должность главного бухгалтера, избрание единоличного исполнительного органа, передачу полномочий единоличного исполнительного органа управляющему, образование коллегиального исполнительного органа (для юридических лиц);

2.6.7 надлежащим образом заверенные копии локальных сметных расчетов на проведение работ по благоустройству объектов (элементов), расположенных на дворовой территории, отдельно по минимальному и дополнительному перечням видов работ по благоустройству дворовых территорий, представленных в составе документов, поданных в соответствии с подпунктом 5.1.2 Порядка и сроков предоставления предложений граждан и организаций к муниципальной программе «Формирование современной городской среды в Петропавловск-Камчатском городском округе», утвержденных постановлением администрации Петропавловск-Камчатского городского округа от 26.09.2017 № 2410;

2.6.8 надлежащим образом заверенную копию договора на проведение работ по благоустройству дворовой территории, заключенную между получателем субсидии и организацией, осуществляющей управление многоквартирным домом, в отношении дворовой территории которого планируется проведение работ по благоустройству (в случае, если получателем субсидии не является организация, осуществляющая управление многоквартирным домом), включающего в себя обязательные условия:

а) о гарантийном сроке на выполненные работы по благоустройству с участием средств субсидии;

б) о порядке и сроках размещения до начала проведения работ по благоустройству дворовой территории информационного щита (паспорта объекта благоустройства дворовой территории) в границах дворовой территории, на которой планируются мероприятия по благоустройству;

в) о сроках выполнения работ по благоустройству с участием средств субсидии по каждому виду работ исходя из минимального и дополнительного перечней.

2.6.9 надлежащим образом заверенную копию выписки из единого государственного реестра недвижимости об основных характеристиках и зарегистрированных правах на земельный участок (земельные участки), полностью или частично образующий (образующие) дворовую территорию.

Под надлежащим образом заверенными копиями документов в настоящем Порядке понимаются документы, заверенные подписью полномоченного представителя получателя субсидии и печатью получателя субсидии (при ее наличии).

2.7. Получатель субсидии несет ответственность за достоверность данных, представляемых для получения субсидии, в соответствии с законодательством Российской Федерации.

2.8. Служба «одного окна» в день поступления заявления и документов, предусмотренных пунктом 2.6 настоящего Порядка, осуществляет их регистрацию и передает для рассмотрения в Уполномоченный орган.

2.9. Рассмотрение заявлений осуществляется Уполномоченным органом в порядке очередности по дате их поступления. В случае поступления в Уполномоченный орган в один день нескольких заявлений, их рассмотрение осуществляется в порядке очередности исходя из времени их регистрации службой «одного окна».

2.10. Порядок и сроки рассмотрения заявления и документов:

2.10.1 Уполномоченный орган в течение 10 рабочих дней со дня регистрации в службе «одного окна» заявления и документов, представленных получателями субсидий, проверяет заявление и документы, представленные получателями субсидий;

2.10.2 проверка соответствия получателей субсидий требованиям пункта 2.2 проводится в следующем порядке: проверка информации из Единого государственного реестра юридических лиц или Единого государственного реестра индивидуальных предпринимателей на официальном сайте Федеральной налоговой службы Российской Федерации в отношении соответствия получателей субсидий требованиям подпунктов 2.2.2, 2.2.3 настоящего Порядка; проверка сведений в отношении ранее предоставленных Уполномоченным органом субсидий, содержащихся в Реестре заявок на получение субсидий, в отношении соответствия получателей субсидий требованиям подпунктов 2.2.1, 2.2.4 настоящего Порядка; путем проверки сведений, содержащихся на официальном сайте Федеральной службы по финансовому мониторингу, в отношении соответствия получателя субсидии требованиям подпункта 2.2.5 настоящего Порядка; проверка информации из реестра дисквалифицированных лиц, размещенного на официальном сайте Федеральной налоговой службы Российской Федерации в отношении соответствия получателей субсидий требованиям подпункта 2.2.6 настоящего Порядка;

2.10.3 в течение 3 рабочих дней по истечении срока, установленного подпунктом 2.10.1 настоящего Порядка, Уполномоченный орган принимает решение в виде приказа о заключении соглашения о предоставлении субсидии (далее – решение о заключении соглашения) или об отказе в заключении соглашения о предоставлении субсидии (далее – решение об отказе в заключении соглашения) при наличии оснований для принятия решения об отказе в заключении соглашения, указанных в пункте 2.11 настоящего Порядка.

2.11. Основания отклонения заявления на стадии рассмотрения являются:

2.11.1 несоблюдение условий, установленных пунктом 2.1 настоящего Порядка и несоответствие получателя субсидий требованиям, установленным пунктом 2.2 настоящего Порядка;

2.11.2 непредставление (представление не в полном объеме) документов, предусмотренных пунктом 2.6 настоящего Порядка;

2.11.3 установление факта недостоверности представленной информации;

2.11.4 отсутствие лимитов бюджетных обязательств, доведенных Уполномоченному органу в установленном порядке.

2.12. В случае принятия решения об отказе в заключении соглашения:

2.12.1 Уполномоченный орган в течение 3 рабочих дней со дня принятия решения направляет получателю субсидий письменное уведомление об отказе с указанием оснований для такого отказа;

2.12.2 получатель субсидии вправе повторно направить документы, указанные в пункте 2.6 настоящего Порядка, после устранения замечаний, явившихся основанием для принятия решения об отказе в заключении соглашения в срок, установленный пунктом 2.5 настоящего Порядка.

2.13. В случае принятия решения о заключении соглашения Уполномоченный орган в течение 5 рабочих дней со дня принятия указанного решения формирует в подсистеме бюджетного планирования государственной интегрированной информационной системы управления общественными финансами «Электронный бюджет» проект соглашения в соответствии с типовой формой, установленной Министерством финансов Российской Федерации в соответствии со статьями 78 Бюджетного кодекса Российской Федерации и в течение одного рабочего дня с даты формирования проекта соглашения уведомляет об этом Получателя субсидии.

2.14. Получатель субсидии в течение 3 рабочих дней со дня получения уведомления от Уполномоченного органа о формировании проекта соглашения обеспечивает подписание электронной цифровой подписью проекта соглашения и в течение одного рабочего дня с даты подписания направляет уведомление

об этом Уполномоченному органу. Нарушение указанного срока признается отказом получателя субсидий от подписания соглашения.

2.15. Уполномоченный орган в течение 3 рабочих дней со дня получения уведомления от Получателя субсидий о подписании проекта соглашения обеспечивает подписание электронной цифровой подписью проекта соглашения.

2.16. Размер субсидий определяется Уполномоченным органом в объеме стоимости работ согласно локальным сметным расчетам, указанных в подпункте 2.6.7 или подпункте б пункта 3.3 настоящего Порядка, за вычетом размера софинансирования собственниками помещений многоквартирного дома работ по благоустройству дворовых территорий и в пределах бюджетных ассигнований, предусмотренных в бюджете городского округа на соответствующий финансовый год, а также лимитов бюджетных обязательств, утвержденных в установленном порядке на предоставление субсидий.

При этом размер субсидии в целях возмещения затрат на благоустройство дворовых территорий, включенных в минимальный перечень, предусмотренный подпунктом 1.5.1 настоящего Порядка рассчитывается в пределах нормативной стоимости (единичных расценок) работ по благоустройству дворовых территорий многоквартирных домов, установленной муниципальной программой.

Размер финансового участия заинтересованных лиц рассчитывается Уполномоченным органом на основании информации получателя субсидий об обеспечении выполнения условий, указанных в подпункте 2.1.3 настоящего Порядка.

Перечисление субсидии осуществляется в соответствии с документами, определенными в пункте 2.17 настоящего Порядка, подтверждающими фактические затраты на выполнение работ по благоустройству дворовых территорий многоквартирных домов.

В случае, если объем фактически понесенных затрат не превышает размера субсидии, рассчитанного в соответствии с абзацем первым и вторым настоящего пункта, предоставление субсидии осуществляется в размере суммы фактически понесенных затрат, подтвержденных представленными получателем субсидий документами, предусмотренными пунктом 2.17 настоящего Порядка, за минусом размера финансового участия заинтересованных лиц, а в случае, если объем фактически понесенных затрат превышает размер субсидий, рассчитанный в соответствии с абзацем первым и (или) вторым настоящего пункта, предоставление субсидий осуществляется в размере суммы, указанной в соглашении.

2.17. Предоставление субсидии получателю субсидии осуществляется Уполномоченным органом при предоставлении в срок до 08 октября текущего года следующих документов:

2.17.1 протокола испытаний физико-механических показателей и коэффициента уплотнения в конструктивных слоях дорожной одежды, отобранных из асфальтобетонного покрытия в случае, если благоустройством дворовой территории предусматривались работы по укладке асфальтобетонного покрытия;

2.17.2 надлежащим образом заверенная копия договора подряда на выполнение работ по благоустройству дворовых территорий (для получателя субсидий, заключивших договоры на выполнение работ с подрядными организациями);

2.17.3 надлежащим образом заверенная копия договора на проведение согласования (проверки) локальных сметных расчетов и актов выполненных работ со специалистом, имеющим сертификат специалиста высшей категории в области ценообразования и сметного нормирования в строительстве;

2.17.4 акты приемки выполненных работ и справки о стоимости выполненных работ по унифицированным формам КС-2, КС-3 соответственно.

Акты приемки выполненных работ по форме КС-2 должны быть согласованы специалистом, имеющим сертификат специалиста высшей категории в области ценообразования и сметного нормирования в строительстве, представителем собственников помещений многоквартирного дома, определенным на общем собрании собственников помещений многоквартирного дома, уполномоченным представителем организации, осуществляющей управление многоквартирным домом.

2.17.5 документы, подтверждающие проведение строительного контроля в соответствии со статьей 53 Градостроительного кодекса Российской Федерации, в случае проведения работ по строительству, реконструкции, капитальному ремонту объектов капитального строительства, либо надлежащим образом заверенные копии указанных документов;

2.17.6 первичные платежные документы (платежное поручение, платежное требование, приходный кассовый ордер, расходный кассовый ордер, кассовый чек, товарный чек), подтверждающие произведенные затраты на выполнение работ (для получателей субсидий, заключивших договоры на выполнение работ с подрядными организациями), либо надлежащим образом заверенные копии указанных документов. В случае, если получатель субсидии применяет упрощенную систему налогообложения, предоставляются документы, либо надлежащим образом заверенные копии этих документов, подтверждающие затраты, подлежащие возмещению налога на добавленную стоимость (счета-фактуры, полученные от поставщиков и других организаций за оказанные услуги и подтверждающие уплату налога на добавленную стоимость при покупке строительных материалов и использовании строительных машин и механизмов);

2.17.7 надлежащим образом заверенные копии документов, подтверждающих соответствие оборудования и (или) покрытия для детских игровых площадок (в случае проведения работ по оборудованию детских игровых площадок) требованиям технического Регламента Евразийского экономического союза «О безопасности оборудования для детских игровых площадок» ТР ЕАЭС 042/2017, принятого Решением Совета Евразийской экономической комиссии от 17.05.2017 № 21 (сертификаты и (или) декларации соответствия);

2.17.8 отчет о достижении значений результата, указанного в пункте 2.21 настоящего Порядка по форме, установленной соглашением;

2.17.9 справка налогового органа о применяемой получателем субсидии системе налогообложения, в случае если акты приемки выполненных работ и справки о стоимости выполненных работ, предоставленные в соответствии с подпунктом 2.17.4 настоящего Порядка содержат возмещение налога на добавленную стоимость;

2.17.10 в случае проведения работ по озеленению, предусматривающего посадку семенного (луковичного) материала в закрытый грунт и не позволяющих обеспечить визуальную идентификацию видов, количества материала – акт проведения работ по данному виду озеленения с указанием вида (видов) семенного (луковичного) материала и его (их) количества, составленный в свободной письменной форме, подписанный получателем субсидии, представителем собственников помещений многоквартирного дома, определенным на общем собрании собственников помещений многоквартирного дома, уполномоченным представителем управляющей организации.

2.17.11 отчет о привлечении студенческих строительных отрядов, с указанием формы их участия, количества участников и натуральных показателей выполненных ими работ по форме, установленной соглашением;

2.17.12 информацию о трудовом участии собственников помещений в многоквартирном доме по благоустройству дворовой территории, согласованную уполномоченным лицом из числа собственников помещений по форме, установленной соглашением, в случае если собственники жилых помещений в многоквартирном доме приняли решение о трудовом участии;

2.17.13 фотодокументы, исполненные на фоне дворовой территории, подтверждающие наличие информационного щита (паспорта объекта благоустройства дворовой территории) до начала проведения работ по благоустройству.

2.18. Уполномоченный орган в целях рассмотрения документов, указанных в пункте 2.17 настоящего Порядка, создает Комиссию по рассмотрению документов, предоставляемых юридическими лицами (за исключением государственных (муниципальных) учреждений), индивидуальными предпринимателями в целях возмещения затрат на благоустройство дворовых территорий многоквартирных домов по формированию современной городской среды в Петропавловск-Камчатском городском округе (далее – Комиссия).

Порядок работы Комиссии определяется правовым актом Уполномоченного органа. Комиссия рассматривает указанные документы в течение 15 рабочих дней со дня их получения в части соответствия фактически выполненных работ документам, предоставленным в соответствии с пунктом 2.17 настоящего Порядка, после чего в течение 5 рабочих дней выносит заключение о соответствии выполненных работ отчетным документам. В состав Комиссии включаются представители Уполномоченного органа, муниципальной общественной комиссии, а также представители муниципального казенного учреждения «Служба автомобильных дорог Петропавловск-Камчатского городского округа» и муниципального казенного учреждения «Служба благоустройства Петропавловск-Камчатского городского округа».

2.19. Уполномоченный орган с учетом заключения Комиссии в течение 20 рабочих дней со дня получения документов, указанных в пункте 2.19 настоящего Порядка, осуществляет их проверку и принимает решение в форме приказа о предоставлении субсидий или об отказе в предоставлении субсидий.

2.20. Основаниями для отказа в предоставлении субсидии являются:

2.20.1 несоответствие представленным получателем субсидии документам требованиям пункта 2.17 настоящего Порядка, или непредставление (предоставление не в полном объеме) указанных документов;

2.20.2 несоответствие фактически произведенных работ локальным сметным расчетам, дизайн-проектам, в том числе в части использования отдельных элементов благоустройства;

2.20.3 недостоверность представленной получателем субсидии информации, в том числе, несоответствие фактически выполненным объемам работ объемам работ, указанным в отчетных документах;

2.20.4 отсутствие заключенного соглашения с Уполномоченным органом. Отказ в предоставлении субсидий является основанием для расторжения соглашения в одностороннем порядке.

2.21. Результатом предоставления субсидии является реализация мероприятий по благоустройству дворовых территорий многоквартирных домов в Петропавловск-Камчатском городском округе.

Показателем достижения результата предоставления субсидии является количество благоустроенных дворовых территорий многоквартирных домов, значение которого устанавливается в соглашении.

2.22. Субсидия перечисляется в текущем финансовом году Уполномоченным органом получателю субсидии на основании заключенного соглашения и решения о перечислении субсидии в форме приказа о перечислении субсидии на расчетный счет, открытый в Российской кредитной организации, не позднее десятого рабочего дня, следующего за днем принятия уполномоченным органом решения о предоставлении субсидии.

2.23. В соглашении включается условие о согласовании новых условий соглашения или о расторжении соглашения при недостижении согласия по новым условиям, в случае уменьшения Уполномоченному органу как получателю бюджетных средств ранее доведенных лимитов бюджетных обязательств, приводящего к невозможности предоставления субсидии в размере, определенном в соглашении.

2.24. В соглашении указывается обязательное условие о согласии получателя субсидии, лиц, получающих средства на основании договоров, заключенных с получателем субсидии на осуществление Уполномоченным органом проверок соблюдения ими порядка и условий предоставления субсидий, в том числе в части достижения результата их предоставления, а также проверки органами муниципального финансового контроля в соответствии со статьями 268.1 и 269.2 Бюджетного кодекса Российской Федерации.

2.25. В соглашении указывается обязательное условие о запрете приобретения получателем субсидии за счет полученных средств иностранной валюты, за исключением операций, осуществляемых в соответствии с валютным законодательством Российской Федерации при закупке (поставке) высокотехнологичного импортного оборудования, сырья и комплектующих изделий, а также связанных с достижением целей предоставления этих средств иных операций, определенных нормативными правовыми актами, муниципальными правовыми актами Петропавловск-Камчатского городского округа, регулирующими предоставление субсидий получателям субсидий.

2.26. Порядок и сроки возврата субсидий в бюджет Петропавловск-Камчатского городского округа в случае нарушения условий их предоставления, определен в пунктах 5.2, 5.3 настоящего Порядка.

### 3. Порядок внесения изменений в работы и стоимость работ по благоустройству дворовых территорий

3.1. Со дня подачи заявления и подписания документов, указанных в подпункте 2.17.4 настоящего Порядка в объем работ по благоустройству дворовой территории, перечень используемых материалов, перечень элементов благоустройства дворовой территории могут быть внесены изменения, при условии, что вносимые изменения в объем работ по благоустройству дворовой территории, перечень используемых материалов, перечень элементов благоустройства не должны предусматривать существенные отличия от первоначально утвержденных дизайн-проекта и (или) локальных сметных расчетов согласно подпункту 2.6.7 настоящего Порядка, то есть от общей концепции благоустройства дворовой территории.

Под существенными отличиями от первоначально утвержденных дизайн-проекта и (или) локальных сметных расчетов подразумевается изменение перечня работ по минимальному перечню, предусмотренному подпунктом 1.5.1 настоящего Порядка.

3.2. При принятии решения собственниками помещений многоквартирного дома и (или) организацией, осуществляющей управление многоквартирным домом, дворовая территория которого включена в муниципальную программу, о внесении изменений в объем работ по благоустройству дворовой территории, перечень используемых материалов, перечень элементов благоустройства дворовой территории в соответствии с пунктом 3.1 настоящего Порядка получатель субсидии в срок не позднее 20 сентября года проведения благоустройства дворовой территории направляет в службу «одного окна» заявление в свободной форме о согласовании внесения изменений в объем работ по благоустройству дворовой территории, перечень используемых материалов, перечень элементов благоустройства (далее – заявление о согласовании внесения изменений).

3.3. К заявлению о согласовании внесения изменений прилагаются следующие документы, либо надлежащим образом заверенные копии документов:

а) протокол общего собрания собственников помещений в многоквартирном доме, содержащий решение о принятии в состав общего имущества многоквартирного дома объектов (элементов) благоустройства дворовой территории, а также о принятии решения о порядке их содержания и ремонта, в том числе о стоимости услуг по их содержанию, в случае, если изменения вносятся в перечень элементов благоустройства;

б) локальные сметные расчеты, составленные с учетом требований подпункта 2.6.7 настоящего Порядка;

в) дизайн-проект, представляющий собой графический и текстовый материал, включающий в себя текстовое и визуальное описание проекта благоустройства территории, в том числе его концепция и перечень (в том числе визуализированный) элементов благоустройства, предлагаемых к размещению на территории благоустройства, согласованный с Управлением архитектуры и градостроительства администрации Петропавловск-Камчатского городского округа в случае, если вносимые изменения в объемы работ по благоустройству дворовой территории, перечень используемых материалов, перечень элементов благоустройства дворовой территории влияют на необходимость внесения изменений в графическое и текстовое описание проекта благоустройства территории.

г) акт в свободной письменной форме о согласовании изменений объемов работ по благоустройству дворовой территории, перечня используемых материалов, перечня элементов благоустройства дворовой территории, подписанный получателем субсидии, уполномоченным лицом организации, осуществляющей управление многоквартирным домом и представителем собственников помещений многоквартирного дома, определенным на общем собрании собственников помещений многоквартирного дома.

3.4. Служба «одного окна» в день поступления заявления и документов, предусмотренных пунктами 3.2 и 3.3 настоящего Порядка, осуществляет их регистрацию и передает для рассмотрения в Уполномоченный орган.

3.5. Уполномоченный орган в течение 5 рабочих дней со дня получения заявления о согласовании внесения изменений и документов, представленных получателем субсидии в соответствии с пунктом 3.3 настоящего Порядка, осуществляет их проверку на соответствие требованиям, установленным пунктами 3.1, 3.2 и 3.3 настоящего Порядка. После проведенной проверки, Уполномоченный орган в течение 3 рабочих дней принимает решение в виде приказа о согласовании внесения изменений в работы по благоустройству дворовой территории или об отказе в согласовании внесения изменений в работы по благоустройству дворовой территории.

3.6. Основаниями для принятия решения об отказе в предоставлении субсидии являются:

3.6.1 несоблюдение условий, отраженных в пункте 3.1 настоящего Порядка;  
 3.6.2 непредставление (представление не в полном объеме) документов, предусмотренных пунктом 3.3 настоящего Порядка;  
 3.6.3 установление факта недостоверности представленной информации.

3.7. В случае принятия решения об отказе в согласовании внесения изменений в работы по благоустройству дворовой территории:

3.7.1 Уполномоченный орган в течение 3 рабочих дней со дня принятия решения направляет указанное решение получателю субсидии с указанием оснований для такого отказа;

3.7.2 получатель субсидии вправе повторно направить документы, указанные в пунктах 3.2 и 3.3 настоящего Порядка, после устранения замечаний, явившихся основанием для принятия решения об отказе в согласовании внесения изменений в срок, установленный пунктом 3.2 настоящего Порядка.

3.8. В случае принятия решения о согласовании внесения изменений в работы по благоустройству дворовой территории Уполномоченный орган в течение 3 рабочих дней со дня принятия решения направляет указанное решение получателю субсидии.

3.9. В случае принятия решения о согласовании внесения изменений в работы по благоустройству дворовой территории и при этом стоимость работ по благоустройству дворовой территории согласно локальным сметным расчетам, предоставленным в соответствии с пунктом 3.3 настоящего Порядка изменилась:

3.9.1 Уполномоченный орган в течение 5 рабочих дней со дня принятия указанного решения формирует в подсистеме бюджетного планирования государственной интегрированной информационной системы управления общественными финансами «Электронный бюджет» проект дополнительного соглашения в соответствии с типовой формой, установленной Министерством финансов Российской Федерации в соответствии со статьями 78 Бюджетного кодекса Российской Федерации и в течение одного рабочего дня с даты формирования проекта дополнительного соглашения уведомляет об этом Получателя субсидии.

3.9.2 Получатель субсидии в течение 3 рабочих дней со дня получения уведомления от Уполномоченного органа о формировании проекта дополнительного соглашения обеспечивает подписание электронной цифровой подписью проекта дополнительного соглашения и в течение одного рабочего дня с даты подписания направляет уведомление об этом Уполномоченному органу. Нарушение указанного срока признается отказом получателя субсидии от подписания дополнительного соглашения.

3.9.3 Уполномоченный орган в течение 3 рабочих дней со дня получения уведомления от Получателя субсидии о подписании проекта дополнительного соглашения обеспечивает подписание электронной цифровой подписью проекта дополнительного соглашения.

3.9.4 размер субсидии подлежит перерасчету в соответствии с пунктом 2.16 настоящего Порядка.

#### 4. Требование к отчетности

4.1. Получатель субсидии предоставляет в Уполномоченный орган отчет о достижении значений результата предоставления субсидии, в соответствии с пунктом 2.21 настоящего Порядка, в сроки и по форме, установленные соглашением о получении субсидии.

4.2. Уполномоченный орган вправе устанавливать в соглашении о получении субсидии сроки и формы представления получателем субсидии дополнительной отчетности.

#### 5. Требования об осуществлении контроля (мониторинга) за соблюдением условий и порядка предоставления субсидий и ответственности за их нарушение

5.1. Проверка соблюдения условий и порядка предоставления субсидий, в том числе в части достижения результата предоставления субсидии, проводится Уполномоченным органом.

Органом муниципального финансового контроля проводится проверка в соответствии со статьями 268.1 и 269.2 Бюджетного кодекса Российской Федерации.

5.2. В случае нарушения получателем субсидий условий, установленных при их предоставлении, выявленных по фактам проверок, проведенных Уполномоченным органом и органом муниципального финансового контроля, полученные средства подлежат возврату в бюджет Петропавловск-Камчатского городского округа. Возврат субсидий получателем субсидий осуществляется в следующем порядке:

5.2.1 Уполномоченный орган направляет получателю субсидий в срок, не превышающий 5 рабочих дней с момента установления нарушений, требование о возврате средств субсидий в бюджет Петропавловск-Камчатского городского округа заказным почтовым отправлением с уведомлением о вручении;

5.2.2 получатель субсидий обязан в течение 10 рабочих дней со дня получения требования, указанного в подпункте 5.2.1 настоящего Порядка, возвратить на лицевой счет Уполномоченного органа полученную субсидию.

5.3. В случае, если получатель субсидий не исполнил установленного подпунктом 5.2.2 требования, Уполномоченный орган взыскивает с получателя субсидий

денежные средства в судебном порядке в соответствии с законодательством Российской Федерации.

5.4. В случае недостижения результата, установленного пунктом 2.21 настоящего Порядка, субсидия подлежит возврату в бюджет Петропавловск-Камчатского городского округа:

5.4.1. в течение 30 календарных дней со дня получения требования о возврате субсидии, направленного получателю субсидии Уполномоченным органом заказным почтовым отправлением с уведомлением о вручении;

5.4.2. в течение 30 календарных дней с даты получения представления и (или) предписания органа муниципального финансового контроля, если не указан иной срок.

5.5. Мониторинг достижения результата предоставления субсидии, указанного в пункте 2.21 настоящего Порядка, исходя из достижения значений результата предоставления субсидии, определенного соглашением, и событий, отражающих факт завершения соответствующего мероприятия по получению результата предоставления субсидии (контрольная точка), проводится Уполномоченным органом в порядке и по формам, которые установлены Министерством финансов Российской Федерации.

#### Приложение 1 к Порядку предоставления субсидий юридическим лицам (за исключением субсидий государственным (муниципальным) учреждениям), индивидуальным предпринимателям в целях возмещения затрат на благоустройство дворовых территорий многоквартирных домов по формированию современной городской среды в Петропавловск-Камчатском городском округе

#### Информация получателя субсидии о соответствии получателя субсидии требованиям, установленным Порядку предоставления субсидий юридическим лицам (за исключением субсидий государственным (муниципальным) учреждениям), индивидуальным предпринимателям в целях возмещения затрат на благоустройство дворовых территорий многоквартирных домов по формированию современной городской среды в Петропавловск- Камчатском городском округе

Настоящим \_\_\_\_\_  
подтверждает, что по состоянию на «\_\_\_\_\_» \_\_\_\_\_ 20\_\_ г.:

Требование согласно Порядку предоставления субсидий юридическим лицам (за исключением субсидий государственным (муниципальным) учреждениям), индивидуальным предпринимателям в целях возмещения затрат на благоустройство дворовых территорий многоквартирных домов по формированию современной городской среды в Петропавловск-Камчатском городском округе	Да/нет
1. у получателя субсидии отсутствует просроченная задолженность по возврату в бюджет Петропавловск-Камчатского городского округа субсидий, бюджетных инвестиций, предоставленных в том числе в соответствии с иными правовыми актами, а также иная просроченная (неурегулированная) задолженность по денежным обязательствам перед Петропавловск-Камчатским городским округом	
2. получатель субсидии – юридическое лицо не находится в процессе реорганизации (за исключением реорганизации в форме присоединения к юридическому лицу, являющемуся участником конкурсного отбора, другого юридического лица), ликвидации, в отношении него не введена процедура банкротства, деятельность участника конкурсного отбора не приостановлена в порядке, предусмотренном законодательством Российской Федерации, а участник конкурсного отбора – индивидуальный предприниматель не прекратил деятельность в качестве индивидуального предпринимателя	
3. получатель субсидии не является иностранным юридическим лицом, в том числе местом регистрации которого является государство или территория, включенные в утверждаемый Министерством финансов Российской Федерации перечень государств и территорий, используемых для промежуточного (офшорного) владения активами в Российской Федерации (далее – офшорные компании), а также российским юридическим лицом, в уставном (складочном) капитале которого доля прямого или косвенного (через третьих лиц) участия офшорных компаний в совокупности превышает 25 процентов (если иное не предусмотрено законодательством Российской Федерации). При расчете доли участия офшорных компаний в капитале российских юридических лиц не учитывается прямое и (или) косвенное участие офшорных компаний в капитале публичных акционерных обществ (в том числе со статусом международной компании), акции которых обращаются на организованных торгах в Российской Федерации, а также косвенное участие таких офшорных компаний в капитале других российских юридических лиц, реализованное через участие в капитале указанных публичных акционерных обществ	
4. получатель субсидии не получает средства из бюджета Петропавловск-Камчатского городского округа на основании иных муниципальных нормативных правовых актов на цели, установленные настоящим Порядком	
5. получатель субсидии не должен находиться в перечне организаций и физических лиц, в отношении которых имеются сведения об их причастности к экстремистской деятельности или терроризму, либо в перечне организаций и физических лиц, в отношении которых имеются сведения об их причастности к распространению оружия массового уничтожения	
6. в реестре дисквалифицированных лиц отсутствуют сведения о дисквалифицированных руководителе, членах коллегиального исполнительного органа, лице, исполняющем функции единоличного исполнительного органа, или главном бухгалтере получателя субсидии, являющегося юридическим лицом, об индивидуальном предпринимателе и о физическом лице – получателе субсидии	

Руководитель \_\_\_\_\_ (подпись) \_\_\_\_\_ (Ф.И.О.)

М.П.  
«\_\_\_\_\_» \_\_\_\_\_ 20\_\_ г.



Приложение 2  
к Порядку предоставления субсидий  
юридическим лицам (за исключением  
субсидий государственным (муниципальным)  
учреждениям), индивидуальным предпринимателям  
в целях возмещения затрат на благоустройство  
дворовых территорий многоквартирных домов  
по формированию современной городской среды  
в Петропавловск-Камчатском городском округе

**Заявление о заключении соглашения  
в целях возмещения затрат на благоустройство  
дворовых территорий многоквартирных домов  
по формированию современной городской среды  
в Петропавловск-Камчатском городском округе**

1. Информация об организации	
Полное наименование юридического лица /индивидуального предпринимателя	
Сокращенное наименование юридического лица /индивидуального предпринимателя	
Юридический адрес юридического лица /индивидуального предпринимателя	
Фактический адрес юридического лица / индивидуального предпринимателя	
Телефон	
Факс	
Электронная почта	
Наименование банка:	
Расчетный счет:	
ИНН/КПП, БИК:	
Кор. счет:	
Дополнительная информация о юридическом лице/ индивидуальном предпринимателе	
2. Информация о руководителе юридического лица/ об индивидуальном предпринимателе	
Ф.И.О.	
Должность	
ИНН	
Телефон мобильный	
Телефон служебный	
Факс	
Электронная почта	
3. Информация о главном бухгалтере юридического лица*	
Ф.И.О.	
ИНН	
4. Информация о члене (членах) коллегиального исполнительного органа*	
Ф.И.О.	
ИНН	
5. Информация о лице, исполняющем функции единоличного исполнительного органа	
Ф.И.О.	
ИНН	
Прошу рассмотреть документы для заключения соглашения о предоставлении субсидий в целях возмещения затрат на благоустройство дворовых территорий многоквартирных домов по формированию современной городской среды в Петропавловск-Камчатском городском округе в соответствующем финансовом году, включенных в муниципальную программу «Формирование современной городской среды в Петропавловск-Камчатском городском округе», утвержденной постановлением администрации Петропавловск-Камчатского городского округа от 14.09.2021 № 2002 по адресу (адресам):	
Средства прошу перечислять по реквизитам, указанным в настоящем заявлении.	
Опись прилагаемых к заявлению документов:	
1.	
2.	

<\*> при отсутствии заполняется «отсутствует».

Руководитель \_\_\_\_\_ (подпись) \_\_\_\_\_ (Ф.И.О.)

М.П.  
«\_\_\_\_\_» \_\_\_\_\_ 20\_\_ г.

**ПРОТОКОЛ № 2/23**  
**Заседания муниципальной общественной комиссии  
для организации общественного обсуждения проекта  
муниципальной программы «Формирование современной  
городской среды в Петропавловск-Камчатском  
городском округе», рассмотрения поступивших предложений  
заинтересованных лиц и проведения их комиссионной  
оценки, а также для осуществления контроля  
за реализацией муниципальной программы  
после ее утверждения**

г. Петропавловск-Камчатский

14.03.2023

Присутствовали:

Председатель:

Александрова Наталья Викторовна – заместитель Главы администрации Петропавловск-Камчатского городского округа.

Заместитель председателя:

Козионова Ольга Михайловна – заместитель руководителя Управления коммунального хозяйства и жилищного фонда администрации Петропавловск-Камчатского городского округа.

Секретарь:

Зинкевич Ольга Анатольевна – ведущий консультант отдела управления многоквартирными домами Управления коммунального хозяйства и жилищного фонда администрации Петропавловск-Камчатского городского округа.

Члены:

Бартош Наталья Викторовна – начальник отдела благоустройства и природопользования Управления дорожного хозяйства, транспорта и благоустройства администрации Петропавловск-Камчатского городского округа;

Воровский Андрей Викторович – Координатор федерального партийного «Городская среда» в Камчатском крае (по согласованию);

Кузьмин Алексей Валентинович – начальник муниципального казенного учреждения «Служба благоустройства Петропавловск-Камчатского городского округа»;

Лесков Борис Андреевич – депутат Городской Думы Петропавловск-Камчатского городского округа по избирательному округу № 5 (по согласованию);

Листратенко Александр Андреевич – ведущий инженер Службы организации ремонтов и техобслуживания публичного акционерного общества энергетики и электрификации «Камчатскэнерго» (по согласованию);

Луговых Алексей Андреевич – начальник сектора по эксплуатации производственного отдела краевого государственного унитарного предприятия «Камчатский водоканал» (по согласованию);

Репина Наталья Викторовна – начальник отдела благоустройства и природопользования Управления дорожного хозяйства, транспорта и благоустройства администрации Петропавловск-Камчатского городского округа;

Сашенков Александр Александрович – заместитель Главы администрации Петропавловск-Камчатского городского округа – начальник Контрольного управления администрации Петропавловск-Камчатского городского округа;

Силантьев Сергей Сергеевич – председатель общественного совета федерального партийного проекта «Городская среда» в Камчатском крае;

Сибирцев Александр Анатольевич – заместитель директора муниципального казенного учреждения «Служба автомобильных дорог Петропавловск-Камчатского городского округа»;

Федоров Дмитрий Сергеевич – депутат Городской Думы Петропавловск-Камчатского городского округа по избирательному участку № 1 (по согласованию).

Кворум имеется, Комиссия правомочна принимать решения.

1. Рассмотрение и оценка предложений заинтересованных лиц к муниципальной программе «Формирование современной городской среды в Петропавловск-Камчатском городском округе» в рамках реализации мероприятий планов социального развития центров экономического роста субъектов Российской Федерации, входящих в состав Дальневосточного федерального округа на 2023 год.

ВЫСТУПАЛИ: Александрова Н.В., Козионова О.М., Зинкевич О.А.

ОТМЕТИЛИ:

Во исполнение пунктов 8-10 Порядка и сроков представления, рассмотрения и оценки предложений заинтересованных лиц к муниципальной программе «Формирование современной городской среды в Петропавловск-Камчатском городском округе» в рамках реализации мероприятий планов социального развития центров экономического роста субъектов Российской Федерации, входящих в состав Дальневосточного федерального округа, утвержденном постановлением администрации Петропавловск-Камчатского городского округа от 26.09.2017 № 2410 (далее – Порядок) Управлением коммунального хозяйства и жилищного фонда предоставлен реестр заявлений заинтересованных лиц для проведения отбора дворовых территорий в рамках программы «1000 дворов на Дальнем Востоке».

Срок подачи заявлений: не позднее 28 февраля 2023 года;

Поступило заявлений: 14.

В соответствии с пунктом 8 Порядка заявлениям присвоены порядковые номера в хронологическом порядке и предоставлены на рассмотрение Комиссии:

№ п/п	Заинтересованное лицо	Дата направления заявления	Адрес (а) многоквартирных домов г. Петропавловск-Камчатского согласно заявления
1	ООО УК «Высота»	27.02.2023	50 лет Октября проспект, д. 15/1, 15/2, 15/3, 15/4
2	ООО УК «КамчатЖКХ»	27.02.2023	Пограничная ул., д., 21, 21/1, 23
3	ООО УК «КамчатЖКХ»	27.02.2023	Автомобилистов ул., д. 29, 31, 35, 37
4	ООО УК «Коммунальное хозяйство Камчатки»	27.02.2023	Ларина ул., д. 18, 22/1, 22/2, 22/3, 22/4, 22/5, 22/6, 22/8, 22/9, Савченко ул., д. 22/1, 22/2
5	ООО УК «Коммунальное хозяйство Камчатки»	28.02.2023	Ларина ул., д. 16, 16/1, 16/2, 16/3,
6	ООО УК «№ 1»	28.02.2023	Ларина ул., д. 17
7	ООО УК «№ 1»	28.02.2023	Дальневосточная ул., д. 40/1, 40/2, 40/3, Савченко ул., д. 35/1, 35/2, 35/3
8	ТОС «Македонский»	28.02.2023	Рыбаков проспект, д. 13/1, 13/2, 13/3, 15, 15/1
9	ООО УК «Вектор»	28.02.2023	Дальневосточная ул., д. 12, 14, 16

№ п/п	Заинтересованное лицо	Дата направления заявления	Адрес (а) многоквартирных домов г. Петропавловска-Камчатского согласно заявления
10	ООО УК «Победа»	28.02.2023	Победы проспект, д. 45/1, 59/1, 61
11	ООО УК «Вектор»	28.02.2023	Виталия Кручины ул., д. 10/4, 10/5, 10/6
12	ООО УК «Победа»	28.02.2023	Рыбаков проспект, д. 1, 1/1
13	ООО УК «Феникс»	28.02.2023	2-я Шевченко ул., д. 3, 5, 7, 9
14	ООО УК «Авача Дом»	28.02.2023	Карбышева ул., д. 14/1, 16, 18, 20

В соответствии с Порядком Комиссией рассмотрены заявления согласно реестра на соответствие пункту 4 Порядка.

В соответствии с присвоенным порядковым номером заявления Комиссией отмечено соответствие/несоответствие каждого заявления пункту 4 Порядка:

Порядковый номер заявления	Соответствует/ не соответствует Требованиям Порядка	Допущена заявка к отбору (да/нет)
1	соответствует	да
2	соответствует	да
3	соответствует	да
4	не соответствует	нет
5	не соответствует	нет
6	не соответствует	нет
7	не соответствует	нет
8	не соответствует	нет
9	соответствует	да
10	не соответствует	нет
11	соответствует	да
12	не соответствует	нет
13	соответствует	да
14	не соответствует	нет

В результате рассмотрения заявлений к оценке допущены следующие заявления:

№ п/п	Заинтересованное лицо	Дата направления заявления	Адрес (а) многоквартирных домов г. Петропавловска-Камчатского согласно заявления
1	ООО УК «Высота»	27.02.2023	50 лет Октября проспект, д. 15/1, 15/2, 15/3, 15/4
2	ООО УК «КамчатЖКХ»	27.02.2023	Пограничная ул., д. 21, 21/1, 23
3	ООО УК «КамчатЖКХ»	27.02.2023	Автомобилистов ул., д. 29, 31, 35, 37
9	ООО УК «Вектор»	28.02.2023	Дальневосточная ул., д. 12, 14, 16
11	ООО УК «Вектор»	28.02.2023	Виталия Кручины ул., д. 10/4, 10/5, 10/6
13	ООО УК «Феникс»	28.02.2023	2-я Шевченко ул., д. 3, 5, 7, 9

В соответствии с пунктом 11 Порядка Комиссией произведена оценка отбора дворовых территорий, присвоены баллы:

№	Критерий	Балл
1	11.1 «Количество благополучателей» – количество граждан, зарегистрированных в многоквартирном доме, в границах земельного участка которого расположена благоустраиваемая дворовая территория. Количество баллов по данному критерию присваивается следующим образом: один балл равен количеству граждан, зарегистрированных в многоквартирном доме, равным 30 с округлением до целого числа	10 (305 чел)
	11.2 «Количество домов» – количество многоквартирных домов, расположенных на дворовой территории: - более 10 домов – 15 баллов; - от 4 до 10 домов – 10 баллов; - от 2 до 3 домов – 5 баллов; - менее 2 домов – 0 баллов.	10 (4 дома)
	11.3 «Вовлеченность собственников помещений в вопросы благоустройства» – доля собственников помещений многоквартирного дома, принявших участие в общем собрании собственников помещений многоквартирного дома. Количество баллов по данному критерию присваивается следующим образом: за каждые 20% вовлеченности присваивается один балл. При вовлеченности равной или меньше 50% баллы не присваиваются	3 (61%)
	11.4 «Голосование в электронном виде» – проведение общего собрания собственников помещений в многоквартирном доме в форме заочного голосования в информационно-телекоммуникационной сети «Интернет» с использованием государственной информационной системы жилищно-коммунального хозяйства и других систем. Количество баллов по данному критерию присваивается следующим образом: каждому дому, в котором проведено общее собрание собственников помещений в многоквартирном доме в форме заочного голосования в информационно-телекоммуникационной сети «Интернет» с использованием государственной информационной системы жилищно-коммунального хозяйства и других систем присваивается два балла.	0
	<b>ИТОГОВЫЙ БАЛЛ:</b>	23

№	Критерий	Балл
2	11.1 «Количество благополучателей» – количество граждан, зарегистрированных в многоквартирном доме, в границах земельного участка которого расположена благоустраиваемая дворовая территория. Количество баллов по данному критерию присваивается следующим образом: один балл равен количеству граждан, зарегистрированных в многоквартирном доме, равным 30 с округлением до целого числа	14 (426 чел)
	11.2 «Количество домов» – количество многоквартирных домов, расположенных на дворовой территории: - более 10 домов – 15 баллов; - от 4 до 10 домов – 10 баллов; - от 2 до 3 домов – 5 баллов; - менее 2 домов – 0 баллов.	5 (3 дома)
	11.3 «Вовлеченность собственников помещений в вопросы благоустройства» – доля собственников помещений многоквартирного дома, принявших участие в общем собрании собственников помещений многоквартирного дома. Количество баллов по данному критерию присваивается следующим образом: за каждые 20% вовлеченности присваивается один балл. При вовлеченности равной или меньше 50% баллы не присваиваются	4 (71%)
	11.4 «Голосование в электронном виде» – проведение общего собрания собственников помещений в многоквартирном доме в форме заочного голосования в информационно-телекоммуникационной сети «Интернет» с использованием государственной информационной системы жилищно-коммунального хозяйства и других систем. Количество баллов по данному критерию присваивается следующим образом: каждому дому, в котором проведено общее собрание собственников помещений в многоквартирном доме в форме заочного голосования в информационно-телекоммуникационной сети «Интернет» с использованием государственной информационной системы жилищно-коммунального хозяйства и других систем присваивается два балла.	0
	<b>ИТОГОВЫЙ БАЛЛ:</b>	23
3	11.1 «Количество благополучателей» – количество граждан, зарегистрированных в многоквартирном доме, в границах земельного участка которого расположена благоустраиваемая дворовая территория. Количество баллов по данному критерию присваивается следующим образом: один балл равен количеству граждан, зарегистрированных в многоквартирном доме, равным 30 с округлением до целого числа	18 (534 чел)
	11.2 «Количество домов» – количество многоквартирных домов, расположенных на дворовой территории: - более 10 домов – 15 баллов; - от 4 до 10 домов – 10 баллов; - от 2 до 3 домов – 5 баллов; - менее 2 домов – 0 баллов.	10 (4 дома)
	11.3 «Вовлеченность собственников помещений в вопросы благоустройства» – доля собственников помещений многоквартирного дома, принявших участие в общем собрании собственников помещений многоквартирного дома. Количество баллов по данному критерию присваивается следующим образом: за каждые 20% вовлеченности присваивается один балл. При вовлеченности равной или меньше 50% баллы не присваиваются	4 (78%)
	11.4 «Голосование в электронном виде» – проведение общего собрания собственников помещений в многоквартирном доме в форме заочного голосования в информационно-телекоммуникационной сети «Интернет» с использованием государственной информационной системы жилищно-коммунального хозяйства и других систем. Количество баллов по данному критерию присваивается следующим образом: каждому дому, в котором проведено общее собрание собственников помещений в многоквартирном доме в форме заочного голосования в информационно-телекоммуникационной сети «Интернет» с использованием государственной информационной системы жилищно-коммунального хозяйства и других систем присваивается два балла.	0
	<b>ИТОГОВЫЙ БАЛЛ:</b>	32
9	11.1 «Количество благополучателей» – количество граждан, зарегистрированных в многоквартирном доме, в границах земельного участка которого расположена благоустраиваемая дворовая территория. Количество баллов по данному критерию присваивается следующим образом: один балл равен количеству граждан, зарегистрированных в многоквартирном доме, равным 30 с округлением до целого числа	12 (363 чел)
	11.2 «Количество домов» – количество многоквартирных домов, расположенных на дворовой территории: - более 10 домов – 15 баллов; - от 4 до 10 домов – 10 баллов; - от 2 до 3 домов – 5 баллов; - менее 2 домов – 0 баллов.	5 (3 дома)
	11.3 «Вовлеченность собственников помещений в вопросы благоустройства» – доля собственников помещений многоквартирного дома, принявших участие в общем собрании собственников помещений многоквартирного дома. Количество баллов по данному критерию присваивается следующим образом: за каждые 20% вовлеченности присваивается один балл. При вовлеченности равной или меньше 50% баллы не присваиваются	3 (54%)

№	Критерий	Балл
	11.4 «Голосование в электронном виде» – проведение общего собрания собственников помещений в многоквартирном доме в форме заочного голосования в информационно-телекоммуникационной сети «Интернет» с использованием государственной информационной системы жилищно-коммунального хозяйства и других систем. Количество баллов по данному критерию присваивается следующим образом: каждому дому, в котором проведено общее собрание собственников помещений в многоквартирном доме в форме заочного голосования в информационно-телекоммуникационной сети «Интернет» с использованием государственной информационной системы жилищно-коммунального хозяйства и других систем присваивается два балла.	0
	<b>ИТОГОВЫЙ БАЛЛ:</b>	20
11	11.1 «Количество благополучателей» – количество граждан, зарегистрированных в многоквартирном доме, в границах земельного участка которого расположена благоустраиваемая дворовая территория. Количество баллов по данному критерию присваивается следующим образом: один балл равен количеству граждан, зарегистрированных в многоквартирном доме, равным 30 с округлением до целого числа	9 (276 чел)
	11.2 «Количество домов» – количество многоквартирных домов, расположенных на дворовой территории: - более 10 домов – 15 баллов; - от 4 до 10 домов – 10 баллов; - от 2 до 3 домов – 5 баллов; - менее 2 домов – 0 баллов.	5 (3 дома)
	11.3 «Вовлеченность собственников помещений в вопросы благоустройства» – доля собственников помещений многоквартирного дома, принявших участие в общем собрании собственников помещений многоквартирного дома. Количество баллов по данному критерию присваивается следующим образом: за каждые 20% вовлеченности присваивается один балл. При вовлеченности равной или меньше 50% баллы не присваиваются	3 (52%)
	11.4 «Голосование в электронном виде» – проведение общего собрания собственников помещений в многоквартирном доме в форме заочного голосования в информационно-телекоммуникационной сети «Интернет» с использованием государственной информационной системы жилищно-коммунального хозяйства и других систем. Количество баллов по данному критерию присваивается следующим образом: каждому дому, в котором проведено общее собрание собственников помещений в многоквартирном доме в форме заочного голосования в информационно-телекоммуникационной сети «Интернет» с использованием государственной информационной системы жилищно-коммунального хозяйства и других систем присваивается два балла.	0
	<b>ИТОГОВЫЙ БАЛЛ:</b>	17
13	11.1 «Количество благополучателей» – количество граждан, зарегистрированных в многоквартирном доме, в границах земельного участка которого расположена благоустраиваемая дворовая территория. Количество баллов по данному критерию присваивается следующим образом: один балл равен количеству граждан, зарегистрированных в многоквартирном доме, равным 30 с округлением до целого числа	18 (544 чел)
	11.2 «Количество домов» – количество многоквартирных домов, расположенных на дворовой территории: - более 10 домов – 15 баллов; - от 4 до 10 домов – 10 баллов; - от 2 до 3 домов – 5 баллов; - менее 2 домов – 0 баллов.	10 (4 дома)
	11.3 «Вовлеченность собственников помещений в вопросы благоустройства» – доля собственников помещений многоквартирного дома, принявших участие в общем собрании собственников помещений многоквартирного дома. Количество баллов по данному критерию присваивается следующим образом: за каждые 20% вовлеченности присваивается один балл. При вовлеченности равной или меньше 50% баллы не присваиваются	4 (75%)
	11.4 «Голосование в электронном виде» – проведение общего собрания собственников помещений в многоквартирном доме в форме заочного голосования в информационно-телекоммуникационной сети «Интернет» с использованием государственной информационной системы жилищно-коммунального хозяйства и других систем. Количество баллов по данному критерию присваивается следующим образом: каждому дому, в котором проведено общее собрание собственников помещений в многоквартирном доме в форме заочного голосования в информационно-телекоммуникационной сети «Интернет» с использованием государственной информационной системы жилищно-коммунального хозяйства и других систем присваивается два балла.	0
	<b>ИТОГОВЫЙ БАЛЛ:</b>	32

## РЕШИЛИ:

Рекомендовать Управлению коммунального хозяйства и жилищного фонда администрации Петропавловск-Камчатского городского округа соответствии с пунктом 13 Порядка, включить в муниципальную программу «Формирование современной городской среды в Петропавловск-Камчатском городском округе» в рамках реализации мероприятий планов социального развития центров экономического роста субъектов Российской Федерации, входящих в состав Дальневосточного федерального округа» проведение мероприятий по благоустройству территорий:

№ п/п	№ заявления	Заинтересованное лицо	Присвоенные баллы	Сумма, рублей	Сумма нарастающим итогом, рублей
1	3	ООО УК «КамчатЖКХ»	32	18 730 837,54	18 730 837,54
2	13	ООО УК «Феникс»	32	27 946 191,00	46 677 028,54
3	1	ООО УК «Высота»	23	18 118 752,00	64 795 780,54
4	2	ООО УК «КамчатЖКХ»	23	13 863 250,65	78 659 031,19
5	9	ООО УК «Вектор»	20	15 989 852,50	94 648 883,69
6	11	ООО УК «Вектор»	17	18 007 948,24	112 656 831,93

Решение принято единогласно.

2. Утверждение итогов проведения голосования по отбору общественной территории Петропавловск-Камчатского городского округа, подлежащей благоустройству в рамках Всероссийского конкурса лучших проектов создания комфортной городской среды, на единой федеральной платформе для онлайн голосования за.gorodsreda.ru.

ВЫСТУПАЛИ: Александрова Н.В.

ОТМЕТИЛИ:

С целью организации подготовки к участию во Всероссийском конкурсе на право получения поддержки в целях реализации лучших проектов создания комфортной городской среды в 2023 году, администрацией Петропавловск-Камчатского городского округа издано постановление Администрации Петропавловск-Камчатского городского округа от 01.03.2023 № 374 «Об участии во Всероссийском конкурсе лучших проектов создания комфортной городской среды».

Прием предложений от населения по выбору территорий для участия в конкурсе объявлен с 00 часов 00 минут 04.03.2023 по 24 часа 00 минут 13.03.2023.

Предложения от населения для определения общественной территории для участия в конкурсе проводилось удаленно (дистанционно) с использованием информационно-телекоммуникационной сети «Интернет», посредством Платформы обратной связи (ПОС) на портале Госуслуг.

В выборе территорий для участия в конкурсе приняли участие жители старше 14 лет в количестве 766 человек.

При этом,

1) территория: устройство сквера по ул. Войцешека:

- «ЗА» – 504 голоса;

- «ПРОТИВ» – 1 голос.

2) территория: благоустройство территории по ул. Ломоносова, 4:

- «ЗА» – 261 голос;

- «ПРОТИВ» – 0 голосов.

РЕШИЛИ:

Утвердить результаты сбора предложений по выбору общественных территорий, на которых будет реализовываться проект создания комфортной городской среды по благоустройству территорий общего пользования Петропавловск-Камчатского городского округа.

По результатам голосования утвердить общественную территорию, подлежащую благоустройству, в отношении которой будет формироваться заявка на участие во Всероссийском конкурсе проектов создания комфортной городской среды:

1) территория: устройство сквера по улице Войцешека.

Решение принято единогласно.

3. Определение перечня общественных территорий, предлагаемых для голосования по отбору общественных территорий Петропавловск-Камчатского городского округа, подлежащих благоустройству в 2024 году.

ВЫСТУПАЛИ: Александрова Н.В.

ОТМЕТИЛИ:

В соответствии с постановлением Правительства Камчатского края от 20.03.2019 № 132-П «Об утверждении Порядка организации и проведения голосования по отбору общественных территорий отдельных муниципальных образований в Камчатском крае, подлежащих благоустройству в год, следующий за годом проведения такого голосования, в рамках реализации государственной программы Камчатского края «Формирование современной городской среды в Камчатском крае», утвержденной постановлением Правительства Камчатского края от 31.08.2017 № 360-П», администрацией Петропавловск-Камчатского городского округа в 2023 году в период с 15 апреля по 31 мая должно пройти голосование по отбору общественных территорий Петропавловск-Камчатского городского округа, подлежащих благоустройству в 2024 году.

Для проведения голосования по отбору общественных территорий Петропавловск-Камчатского городского округа, подлежащих благоустройству в 2024 году, предложен на рассмотрение Перечень общественных территорий Петропавловск-Камчатского городского округа, подлежащих благоустройству в 2024 году, включающий в себя:

1. Сквер «Строителей» по пр. Победы.

2. Детская площадка по ул. Звездная, 25/1.

РЕШИЛИ:

Утвердить Перечень общественных территорий Петропавловск-Камчатского городского округа, подлежащих благоустройству в 2024 году, предлагаемых для голосования:

1. Сквер «Строителей» по пр. Победы.

2. Детская площадка по ул. Звездная, 25/1.

Решение принято единогласно.

*Председатель Комиссии  
Н.В. Александрова*

*Протокод вела  
Зинкевич О.А.*

АДМИНИСТРАЦИЯ  
ПЕТРОПАВЛОВСК-КАМЧАТСКОГО ГОРОДСКОГО ОКРУГА

## ПОСТАНОВЛЕНИЕ

15.03.2023 г. № 470

**Об утверждении проекта  
внесения изменений в проект  
планировки территории и проект  
межевания территории планировочного  
подрайона 2.5.4. Гидропарк – «Приливное  
озеро», планировочного подрайона 2.3.6.  
Спецтерритория – «Англичанка», планиро-  
вочного подрайона 2.5.2. Горнолыжный  
комплекс – «Петровская сопка» 2 Южного  
городского планировочного района  
в Петропавловск-Камчатском городском  
округе, планировочного подрайона  
4.4.2. Сельскохозяйственный квартал –  
«Междусопочный», планировочного  
подрайона 4.4.3. Сельскохозяйственный  
квартал – «Междуречье», планировочного  
подрайона 4.5.3. Городской лесопарк –  
«Халактырский пляж», планировочного  
подрайона 4.6.2. Лесной фонд – квартал  
«Сопка Толстый Мыс» Восточного городского  
планировочного района в Петропавловск-  
Камчатском городском округе, утвержденный  
постановлением администрации  
Петропавловск-Камчатского городского  
округа № 2805 от 24.12.2021**

В соответствии со статьей 46 Градостроительного кодекса Российской Федерации, с учетом протокола публичных слушаний по рассмотрению проекта внесения изменений в проект планировки территории и проект межевания территории от 02.02.2023, заключения о результатах публичных слушаний от 17.02.2023

ПОСТАНОВЛЯЮ:

1. Утвердить проект внесения изменений в проект планировки территории и проект межевания территории планировочного подрайона 2.5.4. Гидропарк – «Приливное озеро», планировочного подрайона 2.3.6. Спецтерритория – «Англичанка», планировочного подрайона 2.5.2. Горнолыжный комплекс – «Петровская сопка» 2 Южного городского планировочного района в Петропавловск-Камчатском городском округе, планировочного подрайона 4.4.2. Сельскохозяйственный квартал – «Междусопочный», планировочного подрайона 4.4.3. Сельскохозяйственный квартал – «Междуречье», планировочного подрайона 4.5.3. Городской лесопарк – «Халактырский пляж», планировочного подрайона 4.6.2. Лесной фонд – квартал «Сопка Толстый Мыс» Восточного городского планировочного района в Петропавловск-Камчатском городском округе, утвержденные постановлением администрации Петропавловск-Камчатского городского округа № 2805 от 24.12.2021, согласно приложению.

2. Управлению делами администрации Петропавловск-Камчатского городского округа в течение семи дней со дня принятия настоящего постановления опубликовать его в газете «Град Петра и Павла» и разместить на официальном сайте администрации Петропавловск-Камчатского городского округа в информационно-телекоммуникационной сети «Интернет».

3. Настоящее постановление вступает в силу после дня его официального опубликования.

4. Контроль за исполнением настоящего постановления возложить на руководителя Управления архитектуры и градостроительства администрации Петропавловск-Камчатского городского округа.

*Глава  
Петропавловск-Камчатского городского округа  
К.В. Брызгин*

Приложение  
к постановлению администрации  
Петропавловск-Камчатского  
городского округа  
от 15.03.2023 № 470

**Проект внесения изменений в проект  
планировки территории и проект межевания  
территории планировочного подрайона 2.5.4.  
Гидропарк – «Приливное озеро», планировочного  
подрайона 2.3.6. Спецтерритория – «Англичанка»,  
планировочного подрайона 2.5.2. Горнолыжный комплекс –  
«Петровская сопка» 2 Южного городского планировочного  
района в Петропавловск-Камчатском городском округе,  
планировочного подрайона 4.4.2. Сельскохозяйственный  
квартал – «Междусопочный», планировочного подрайона  
4.4.3. Сельскохозяйственный квартал – «Междуречье»,  
планировочного подрайона 4.5.3. Городской лесопарк –  
«Халактырский пляж», планировочного подрайона 4.6.2.  
Лесной фонд – квартал «Сопка Толстый Мыс» Восточного  
городского планировочного района в Петропавловск-  
Камчатском городском округе, утвержденный  
постановлением администрации Петропавловск-  
Камчатского городского округа  
№ 2805 от 24.12.2021**

*Индивидуальный предприниматель*

*Куприянов Лавр Александрович*

ОГРНИП 313547634400252 ИНН 540431112580

Новосибирская область, р.п. Краснообск, мкр. 6 д. 4-48

Заказчик: Управление архитектуры и градостроительства администрации  
Петропавловск-Камчатского городского округа  
(муниципальный контракт № 2 от 01.07.2022)

Проект внесения изменений в проект планировки территории и проект межевания территории планировочного подрайона 2.5.4. Гидропарк - «Приливное озеро», планировочного подрайона 2.3.6. Спецтерритория - «Англичанка», планировочного подрайона 2.5.2. Горнолыжный комплекс - «Петровская сопка» 2 Южного городского планировочного района в Петропавловск - Камчатском городском округе, планировочного подрайона 4.4.2. Сельскохозяйственный квартал - «Междусопочный», планировочного подрайона 4.4.3. Сельскохозяйственный квартал - «Междуречье», планировочного подрайона 4.5.3. Городской лесопарк - «Халактырский пляж», планировочного подрайона 4.6.2. Лесной фонд - квартал «Сопка Толстый Мыс» Восточного городского планировочного района в Петропавловск-Камчатском городском округе, утвержденный постановлением администрации Петропавловск-Камчатского городского округа № 2805 от 24.12.2021

### ПРОЕКТ МЕЖЕВАНИЯ ТЕРРИТОРИИ

Том I

Утверждаемая часть

Пояснительная записка

Исполнитель: ИП Куприянов Л.А.

2022 г.

### СОСТАВ ПРОЕКТА

Утверждаемая часть

1. Том I. Пояснительная записка
2. Том I. Чертеж межевания территории (марка чертежа: ПМ-1).

### Материалы по обоснованию

3. Том II. Пояснительная записка
4. Том II. План межевания территории (марка чертежа: ПМ-2).

### Электронная версия

5. Текстовая часть в формате docx.
6. Графическая часть в векторном виде в формате tab.

СОДЕРЖАНИЕ

I. Перечень и сведения о площади образуемых земельных участков, в том числе возможные способы их образования, а так же видах разрешенного использования образуемых земельных участков ..... 4

II. Сведения о границе территории, в отношении которой выполняется проект межевания ..... 6

III. Сведения о границах образуемых земельных участков ..... 8

3

Предложение по созданию особо охраняемых природных территорий»; 5) границы всех образуемых земельных участков приведены в соответствии с внесенными изменениями.

Проект выполнен в соответствии с нормативными документами:

- Градостроительный кодекс Российской Федерации от 29.12.2004 № 190-ФЗ;
- Земельный кодекс Российской Федерации от 25.10.2001 г. № 136-ФЗ;
- Водный кодекс Российской Федерации от 03.06.2006 № 74-ФЗ;
- СП 42.13330.2016 «СНиП 2.07.01-89\*» Градостроительство. Планировка и застройка городских и сельских поселений;
- Федеральный закон «Об автомобильных дорогах и дорожной деятельности в РФ» от 08.11.2007 № 257-ФЗ;
- Федеральный закон от 25.6.2002 № 73-ФЗ «Об объектах культурного наследия (памятниках истории и культуры) народов Российской Федерации»;
- Схема территориального планирования Камчатского края, утвержденная постановлением Правительства Камчатского края от 12.12.2022 № 669-П;
- Местные нормативы градостроительного проектирования Петропавловск-Камчатского городского округа, утвержденные решением городской Думы Петропавловск-Камчатского городского округа от 23.03.2018 № 40-нд;
- Правила землепользования и застройки Петропавловск-Камчатского городского округа, утвержденные Решением городской Думы Петропавловск-Камчатского городского округа от 12.10.2010 № 294-нд;
- Генеральный план Петропавловск-Камчатского городского округа, утвержденный Решением городской Думы Петропавловск-Камчатского городского округа от 23.12.2009 № 697-р.

2

Введение

Проект внесения изменений в проект планировки и проект межевания территории планировочного подрайона 2.5.4. Гидропарк - «Приливное озеро», планировочного подрайона 2.3.6. Спецтерритория - «Англичанка», планировочного подрайона 2.5.2. Горнолыжный комплекс - «Петровская сопка» 2 Южного городского планировочного района в Петропавловск - Камчатском городском округе, планировочного подрайона 4.4.2. Сельскохозяйственный квартал - «Междусопочный», планировочного подрайона 4.4.3. Сельскохозяйственный квартал - «Междуречье», планировочного подрайона 4.5.3. Городской лесопарк - «Халактырский пляж», планировочного подрайона 4.6.2. Лесной фонд - квартал «Сопка Толстый Мыс» Восточного городского планировочного района в Петропавловск-Камчатском городском округе, утвержденный постановлением администрации Петропавловск-Камчатского городского округа № 2805 от 24.12.2021 (далее - Проект) подготовлен на основании муниципального контракта № 2 от 01.07.2022 с Управлением архитектуры и градостроительства администрации Петропавловск-Камчатского городского округа.

Целью внесения изменения в Проект является корректировка коридора для размещения линейного объекта «Автомобильная дорога от пос. Заозёрный до Халактырского пляжа», корректировка границ образуемых земельных участков для размещения линейного объекта, корректировка границ образуемых земельных участков в соответствии с актуальными сведениями Единого государственного реестра недвижимости.

В проект внесены следующие изменения:

- 1) отображены границы образуемые земельные участки :1958:ЗУ1, ЗУ5, ЗУ6, формируемые проектом внесения изменений в проект межевания территории для размещения линейного объекта: «автомобильная дорога от пос. Заозёрный до Халактырского пляжа», утвержденный постановлением администрации Петропавловск-Камчатского городского округа № 1082 от 27.05.2021 в границах проекта;
- 2) границы образуемого земельного участка ЗУ9 изменены, в соответствии с границами лесничества Петропавловск-Камчатского городского округа;
- 3) границы образуемых земельных участков ЗУ5, ЗУ13 изменены, в соответствии с актуальными сведениями Единого государственного реестра недвижимости, а именно в соответствии с границами земельных участков 41:01:0010109:2084 и 41:01:0010109:345;
- 4) границы образуемых земельных участков ЗУ2, ЗУ3, ЗУ4, ЗУ5, ЗУ14 изменены, в соответствии с границами зон рекреационного назначения (территорий общего пользования) отображенными в графической части проекта планировки территории, так же границы образуемого земельного участка ЗУ14 изменены в соответствии с территориальной зоной размещения коммунальных предприятий, предприятий по обслуживанию транспорта, кроме этого ЗУ 14 поделен на ЗУ14 И ЗУ15 в соответствии с Проектом планировки территории, материалами по обоснованию Том II. Пояснительная записка, разделом «3.2.

4

I. Перечень и сведения о площади образуемых земельных участков, в том числе возможные способы их образования, а также видах разрешенного использования образуемых земельных участков

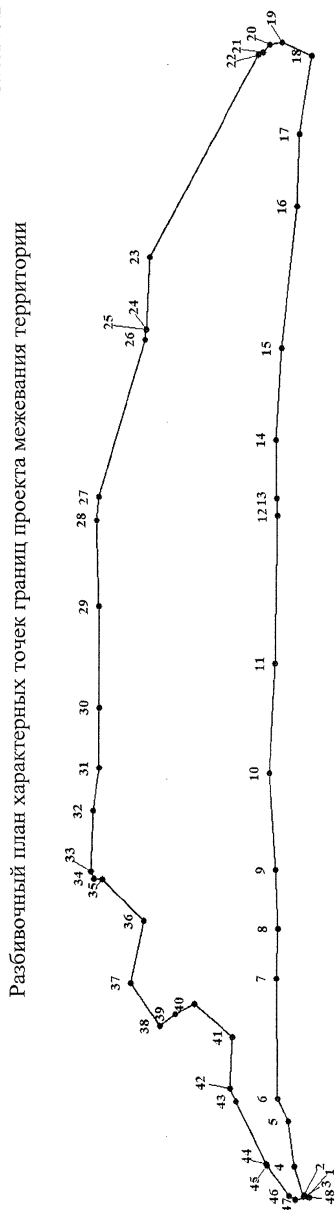
Таблица № 1

Условный номер земельного участка	Вид разрешенного использования	Площадь, м2	Возможный способ образования земельного участка	
			СВЕДЕНИЯ	о площади образуемых земельных участков, которые будут отнесены к территориям общего пользования или имуществу общего пользования, в том числе возможные способы их образования
1	3	4	5	
ЗУ1	Земельные участки (территории) общего пользования	161749	Образование земельного участка из земель, государственная собственность на которые не разграничена	
ЗУ2	Земельные участки (территории) общего пользования	1456949	Образование земельного участка из земель, государственная собственность на которые не разграничена	
ЗУ3	Земельные участки (территории) общего пользования	18166	Образование земельного участка из земель, государственная собственность на которые не разграничена	
ЗУ4	Земельные участки (территории) общего пользования	1039236	Образование земельного участка из земель, государственная собственность на которые не разграничена	
ЗУ5	Земельные участки (территории) общего пользования	791052	Образование земельного участка из земель, государственная собственность на которые не разграничена	
ЗУ6	Земельные участки (территории) общего пользования	716052	Образование земельного участка из земель, государственная собственность на которые не разграничена	
ЗУ7	Земельные участки (территории) общего пользования	697622	Образование земельного участка из земель, государственная собственность на которые не разграничена	
ЗУ8	Земельные участки (территории) общего пользования	289610	Образование земельного участка из земель, государственная собственность на которые не разграничена	
ЗУ9	Земельные участки (территории) общего пользования	666861	Образование земельного участка из земель, государственная собственность на которые не разграничена	

Условный номер земельного участка	Вид разрешенного использования	Площадь, м <sup>2</sup>	Возможный способ образования земельного участка
1	3	4	5
ЗУ10	Земельные участки (территории) общего пользования	75990	Образование земельного участка из земель, государственная собственность на которые не разграничена
ЗУ11	Земельные участки (территории) общего пользования	23590	Образование земельного участка из земель, государственная собственность на которые не разграничена
ЗУ12	Земельные участки (территории) общего пользования	4540	Образование земельного участка из земель, государственная собственность на которые не разграничена
ЗУ13	Земельные участки (территории) общего пользования	16785	Образование земельного участка из земель, государственная собственность на которые не разграничена
ЗУ14	Земельные участки (территории) общего пользования	1440476	Образование земельного участка из земель, государственная собственность на которые не разграничена
ЗУ15	Земельные участки (территории) общего пользования	689380	Образование земельного участка из земель, государственная собственность на которые не разграничена

### III. Сведения о границе территории, в отношении которой выполняется проект межевания

Разбивочный план характерных точек границ проекта межевания территории



7

Таблица № 2  
Каталог координат характерных точек границ проекта межевания территории

Номер точки	Координата X	Координата Y
1	2	3
1	551850.52	1421781.47
2	551877.86	1421767.80
3	551872.77	1421755.84
4	552168.67	1421874.64
5	552564.43	1422128.07
6	552811.88	1422190.31
7	553760.98	1422959.13
8	554138.88	1423304.01
9	554615.49	1423667.82
10	555410.23	1424250.46
11	556233.88	1425010.65
12	557377.59	1426001.99
13	557510.97	1426109.89
14	557973.86	1426484.34
15	558657.38	1427133.99
16	559661.82	1428185.78
17	560209.83	1428679.00
18	560739.99	1429291.92
19	561047.07	1429139.10
20	561108.68	1429024.49
21	561097.42	1428916.03
22	561106.37	1428867.14
23	560247.97	1426673.29
24	559701.82	1426174.88
25	559709.44	1426166.40
26	559634.10	1426097.55
27	558710.13	1424692.59
28	558546.85	1424522.62
29	557851.46	1423974.72
30	557059.21	1423323.43
31	556586.28	1422923.90
32	556291.28	1422592.74
33	555841.23	1422179.21
34	555764.72	1422156.42
35	555699.39	1422214.09
36	555095.09	1422277.79
37	554694.68	1421765.17

Номер точки	Координата X	Координата Y
1	2	3
38	554169.66	1421713.77
39	554160.14	1421914.99
40	554107.31	1422135.10
41	553594.98	1422225.33
42	553212.00	1421877.46
43	553066.85	1421839.84
44	552376.63	1421660.96
45	552358.21	1421659.96
46	551979.95	1421639.50
47	551906.98	1421670.55
48	551825.22	1421794.12
1	551850.52	1421781.47

8

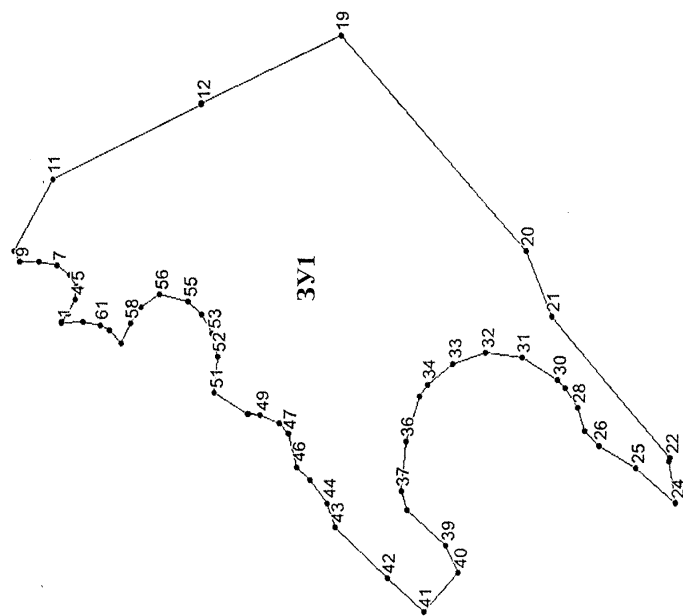
### III. Сведения о границах образуемых земельных участков

Таблица № 3  
Каталог координат характерных точек границ образуемых земельных участков

Номер точки	Координата X	Координата Y
1	2	3
ЗУ1		
1	561036.60	1428987.82
2	561037.31	1428989.65
3	561028.91	1428997.74
4	561021.53	1429012.23
5	561021.39	1429026.79
6	561027.90	1429039.04
7	561041.36	1429047.73
8	561061.35	1429052.34
9	561081.48	1429052.07
10	561087.80	1429063.34
11	561047.07	1429139.10
12	560888.44	1429218.04
13	560888.64	1429218.21
14	560888.82	1429218.40
15	560888.97	1429218.60
16	560889.11	1429218.81
17	560889.22	1429219.05
18	560889.31	1429219.29
19	560739.99	1429291.92
20	560540.26	1429066.72
21	560512.00	1428997.71
22	560384.33	1428850.23
23	560385.73	1428846.67
24	560378.23	1428802.35
25	560420.94	1428838.82
26	560461.01	1428862.60
27	560476.06	1428878.41
28	560483.89	1428902.22
29	560497.59	1428923.80
30	560505.60	1428931.76
31	560543.90	1428954.73
32	560582.83	1428960.22
33	560618.13	1428948.33
34	560645.42	1428926.44

Номер точки	Координата X	Координата Y
1	2	3
35	560654.00	1428913.67
36	560668.70	1428865.54
37	560673.85	1428812.91
38	560667.43	1428793.63
39	560625.13	1428756.53
40	560611.94	1428728.45
41	560649.27	1428687.26
42	560688.50	1428722.82
43	560744.34	1428775.61
44	560752.60	1428800.19
45	560771.70	1428823.97
46	560785.71	1428838.21
47	560794.84	1428873.26
48	560803.79	1428884.84
49	560824.74	1428893.00
50	560838.24	1428894.40
51	560873.78	1428915.53
52	560870.70	1428953.88
53	560876.26	1428978.25
54	560887.63	1428998.27
55	560901.88	1429011.22
56	560932.56	1429018.82
57	560951.88	1429005.39
58	560963.90	1428988.37
59	560972.96	1428967.83
60	560984.90	1428981.13
61	560995.63	1428986.12
62	561013.27	1428989.18
1	561036.60	1428987.82

9



11

Номер точки	Координата X	Координата Y
1	2	3
80	560466.05	1428343.80
81	560467.44	1428358.49
82	560473.74	1428368.44
83	560490.52	1428382.29
84	560511.19	1428407.18
85	560549.77	1428432.52
86	560559.53	1428436.46
87	560571.16	1428436.74
88	560577.38	1428451.16
89	560577.21	1428476.74
90	560581.34	1428493.06
91	560588.16	1428502.74
92	560598.16	1428509.41
93	560609.75	1428512.61
94	560587.45	1428518.05
95	560574.81	1428528.68
96	560568.21	1428541.93
97	560568.46	1428564.30
98	560576.37	1428577.56
99	560592.29	1428595.15
100	560595.20	1428619.54
101	560602.74	1428636.14
102	560611.62	1428646.99
103	560600.48	1428657.81
104	560578.52	1428668.95
105	560571.96	1428674.67
106	560551.40	1428703.55
107	560546.53	1428718.73
108	560554.15	1428743.32
109	560573.92	1428782.16
110	560603.43	1428814.41
111	560616.43	1428831.93
112	560616.36	1428849.02
113	560607.07	1428872.29
114	560586.43	1428893.64
115	560567.40	1428888.18
116	560521.31	1428837.69
117	560488.82	1428804.17
118	560441.60	1428759.66
119	560405.61	1428727.87

Номер точки	Координата X	Координата Y
1	2	3
120	560383.11	1428712.76
121	560313.36	1428687.37
122	560290.92	1428689.80
123	560280.58	1428697.08
124	560273.59	1428713.17
125	560274.02	1428728.31
126	560302.91	1428775.31
127	560209.83	1428679.00
128	560188.49	1428659.79
129	560152.56	1428603.90
130	560060.31	1428544.47
131	560005.14	1428457.62
132	559883.58	1428372.38
133	559743.66	1428238.82
134	559640.79	1428163.36
135	559633.55	1428155.87
136	559502.05	1427982.30
137	559306.60	1427787.60
138	559366.96	1427721.94
139	559366.74	1427721.67
140	559366.51	1427721.40
141	559366.28	1427721.13
142	559366.06	1427720.86
143	559365.83	1427720.60
144	559366.02	1427720.81
145	559426.39	1427656.81
146	559437.97	1427647.79
147	559399.10	1427604.76
148	559227.84	1427454.76
149	559115.63	1427351.33
150	559073.17	1427288.13
151	559000.45	1427218.75
152	558834.67	1427050.91
153	558770.40	1427001.28
154	558724.12	1426941.22
155	558676.06	1426919.87
156	558280.32	1426539.74
157	558275.41	1426527.66
158	558267.14	1426517.40
159	558265.82	1426508.47

10

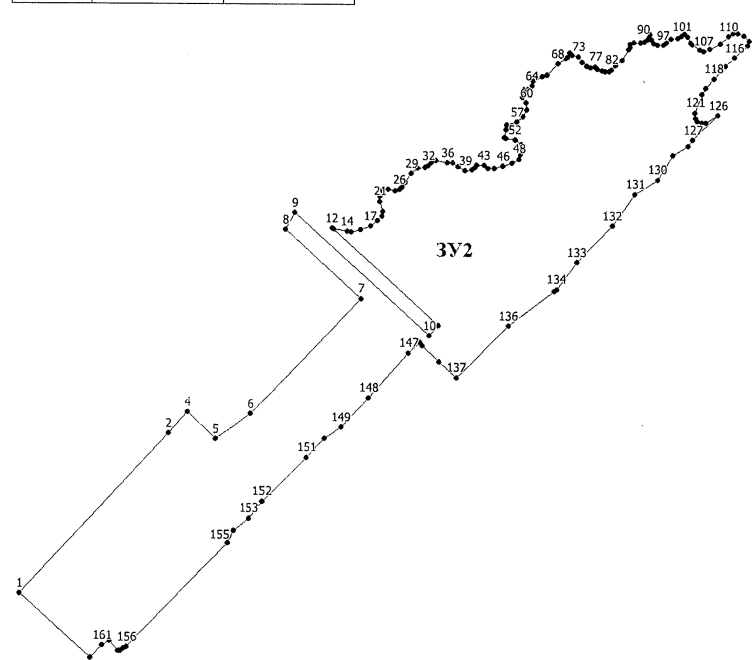
Номер точки	Координата X	Координата Y
1	2	3
ЗУ2		
1	558481.48	1426130.82
2	559089.02	1426695.40
3	559090.80	1426695.31
4	559171.49	1426768.16
5	559069.38	1426873.65
6	559166.14	1427006.97
7	559603.46	1427424.58
8	559863.37	1427136.44
9	559927.72	1427172.04
10	559464.88	1427684.32
11	559503.02	1427718.77
12	559869.73	1427312.89
13	559867.32	1427319.94
14	559857.14	1427371.13
15	559856.11	1427386.54
16	559864.12	1427421.76
17	559877.93	1427458.86
18	559900.27	1427486.14
19	559916.25	1427501.66
20	559933.61	1427504.57
21	559972.94	1427494.14
22	559992.16	1427493.67
23	560015.13	1427502.75
24	560017.61	1427526.47
25	560012.07	1427551.62
26	560017.02	1427569.25
27	560026.74	1427579.60
28	560045.90	1427590.62
29	560079.41	1427613.70
30	560099.35	1427636.69
31	560103.70	1427664.65
32	560108.20	1427678.64
33	560121.38	1427689.77
34	560128.45	1427694.68
35	560129.57	1427705.78
36	560119.14	1427750.46
37	560120.61	1427769.31
38	560104.56	1427789.78
39	560090.96	1427817.37

Номер точки	Координата X	Координата Y
1	2	3
40	560092.71	1427842.01
41	560102.10	1427854.69
42	560110.80	1427859.55
43	560111.05	1427888.46
44	560101.08	1427903.00
45	560099.49	1427926.63
46	560107.62	1427960.94
47	560121.48	1427995.13
48	560135.49	1428021.34
49	560150.93	1428028.10
50	560175.28	1428036.46
51	560190.80	1428030.05
52	560207.20	1428006.21
53	560212.52	1427971.81
54	560216.85	1427965.03
55	560244.21	1427970.77
56	560262.24	1427975.57
57	560273.48	1428012.76
58	560295.96	1428036.70
59	560322.04	1428050.71
60	560346.03	1428048.21
61	560366.34	1428031.20
62	560395.52	1428039.21
63	560396.52	1428053.26
64	560411.10	1428069.57
65	560427.55	1428072.78
66	560445.31	1428107.46
67	560452.98	1428125.45
68	560494.81	1428166.36
69	560518.07	1428201.69
70	560515.40	1428196.69
71	560535.55	1428209.77
72	560528.01	1428217.79
73	560523.19	1428242.64
74	560501.51	1428256.56
75	560486.34	1428273.84
76	560481.55	1428287.29
77	560485.12	1428307.44
78	560476.75	1428315.00
79	560469.78	1428332.51

12

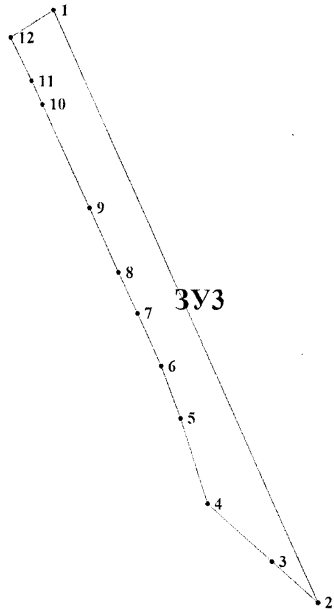
Номер точки	Координата X	Координата Y
1	2	3
160	558302.86	1426476.06
161	558286.46	1426447.51

Номер точки	Координата X	Координата Y
1	2	3
162	558241.21	1426402.79



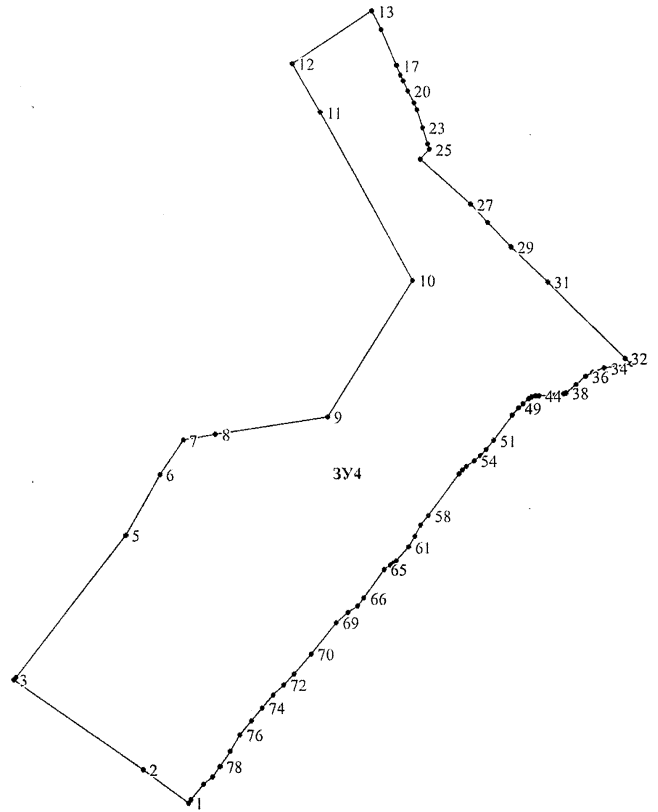
13

Номер точки	Координата X	Координата Y
1	2	3
ЗУ3		
1	559276.77	1425554.21
2	558811.13	1425763.36
3	558843.42	1425727.07
4	558888.75	1425676.18
5	558955.58	1425654.69
6	558996.72	1425639.24
7	559038.54	1425620.56
8	559070.49	1425605.76
9	559120.94	1425582.84
10	559202.75	1425545.58
11	559221.02	1425536.97
12	559254.77	1425520.76
1	559276.77	1425554.21



15

Номер точки	Координата X	Координата Y
1	2	3
80	557172.88	1425062.39
81	557131.37	1425028.64
1	557121.85	1425022.53



14

Номер точки	Координата X	Координата Y
1	2	3
ЗУ4		
1	557121.85	1425022.53
2	557210.44	1424900.51
3	557451.73	1424556.31
4	557458.07	1424561.66
5	557838.70	1424854.52
6	558003.11	1424945.79
7	558095.43	1425008.35
8	558111.59	1425094.33
9	558158.25	1425394.50
10	558527.08	1425622.40
11	558977.47	1425372.82
12	559107.80	1425297.27
13	559248.35	1425510.99
14	559248.34	1425510.98
15	559248.65	1425511.46
16	559198.58	1425536.54
17	559103.48	1425577.53
18	559077.94	1425588.65
19	559062.55	1425595.67
20	559036.04	1425608.61
21	559002.88	1425625.32
22	558985.71	1425632.33
23	558936.97	1425648.40
24	558892.00	1425662.13
25	558878.36	1425666.92
26	558850.41	1425642.04
27	558730.08	1425777.05
28	558682.73	1425822.79
29	558617.65	1425886.43
30	558617.09	1425886.97
31	558524.12	1425985.96
32	558318.71	1426192.95
33	558302.40	1426209.81
34	558291.89	1426137.61
35	558279.80	1426107.06
36	558269.08	1426087.90
37	558246.51	1426061.90
38	558223.93	1426034.54
39	558221.65	1426028.84

Номер точки	Координата X	Координата Y
1	2	3
40	558221.20	1426013.79
41	558217.78	1426006.49
42	558217.09	1425997.37
43	558215.27	1425988.70
44	558216.18	1425961.79
45	558216.63	1425952.45
46	558213.21	1425941.50
47	558209.11	1425934.65
48	558194.51	1425918.69
49	558183.79	1425907.06
50	558163.73	1425891.10
51	558096.68	1425839.79
52	558072.96	1425819.95
53	558056.09	1425804.67
54	558042.63	1425788.02
55	558027.81	1425766.59
56	558017.32	1425755.87
57	558007.97	1425747.89
58	557893.95	1425664.88
59	557868.41	1425644.35
60	557838.77	1425628.85
61	557808.67	1425611.51
62	557771.27	1425577.76
63	557764.43	1425570.92
64	557761.23	1425562.26
65	557748.92	1425546.75
66	557671.83	1425491.57
67	557650.85	1425474.23
68	557633.52	1425449.15
69	557606.61	1425416.31
70	557523.15	1425349.72
71	557469.33	1425303.66
72	557440.60	1425277.20
73	557412.78	1425248.01
74	557378.11	1425218.37
75	557343.45	1425189.63
76	557305.14	1425159.08
77	557261.36	1425131.71
78	557220.31	1425105.26
79	557192.03	1425086.10

16

Номер точки	Координата X	Координата Y
1	2	3
ЗУ5		
1	556719.57	1425164.57
2	556731.68	1425143.86
3	556731.81	1425143.65
4	556788.43	1425047.06
5	556816.23	1424999.63
6	556962.10	1424844.15
7	557005.56	1424797.96
8	557046.44	1424753.02
9	557046.72	1424752.67
10	557174.71	1424594.72
11	557226.39	1424544.35
12	557344.59	1424431.82
13	557365.93	1424404.70
14	556721.88	1423913.63
15	556707.93	1423903.06
16	556639.98	1423984.46
17	556583.41	1424052.23
18	556585.61	1424053.48
19	556586.05	1424053.71
20	556589.75	1424055.60
21	556590.09	1424055.86
22	556593.18	1424059.24
23	556593.34	1424059.47
24	556595.83	1424063.92
25	556595.90	1424064.08
26	556597.30	1424067.77
27	556599.01	1424072.23
28	556601.48	1424078.61
29	556608.95	1424092.21
30	556613.71	1424096.64
31	556618.85	1424100.69
32	556623.50	1424103.36
33	556627.91	1424105.32
34	556628.05	1424105.39
35	556634.42	1424109.30
36	556637.45	1424110.35
37	556641.81	1424112.20
38	556647.35	1424114.79
39	556647.50	1424114.87

Номер точки	Координата X	Координата Y
1	2	3
40	556653.26	1424118.57
41	556658.41	1424122.29
42	556662.88	1424125.97
43	556662.99	1424126.07
44	556665.93	1424129.13
45	556666.04	1424129.27
46	556673.59	1424139.82
47	556676.78	1424143.59
48	556681.63	1424148.55
49	556687.30	1424152.69
50	556692.56	1424154.92
51	556692.91	1424155.15
52	556697.39	1424159.28
53	556697.59	1424159.53
54	556699.92	1424163.22
55	556702.63	1424167.56
56	556708.35	1424173.23
57	556710.90	1424175.16
58	556720.39	1424182.00
59	556723.05	1424183.46
60	556726.28	1424184.83
61	556730.41	1424186.80
62	556735.16	1424188.76
63	556735.29	1424188.83
64	556739.69	1424191.32
65	556745.09	1424195.00
66	556745.33	1424195.20
67	556746.25	1424196.28
68	556746.34	1424196.39
69	556751.60	1424204.06
70	556751.72	1424204.28
71	556754.96	1424212.06
72	556757.24	1424216.13
73	556760.89	1424222.16
74	556764.06	1424225.59
75	556767.31	1424227.20
76	556771.56	1424229.60
77	556776.16	1424231.51
78	556781.50	1424232.52
79	556786.19	1424232.80



19

Номер точки	Координата X	Координата Y
1	2	3
240	557109.82	1424508.07
241	557109.60	1424509.34
242	557109.15	1424511.08
243	557108.50	1424512.35
244	557107.86	1424514.28
245	557107.25	1424516.02
246	557106.76	1424517.60
247	557106.39	1424518.47
248	557106.04	1424519.69
249	557103.37	1424523.47
250	557100.69	1424525.34
251	557097.69	1424525.89
252	557092.15	1424524.76
253	557089.38	1424524.01
254	557086.61	1424522.87
255	557083.76	1424521.65
256	557081.14	1424520.43
257	557079.06	1424518.98
258	557077.97	1424516.52
259	557078.33	1424513.43
260	557079.95	1424512.81
261	557081.56	1424513.41
262	557083.77	1424514.58
263	557091.40	1424516.38
264	557093.50	1424516.63
265	557098.56	1424514.62
266	557099.82	1424513.60
267	557103.38	1424508.49
268	557103.54	1424508.30
269	557109.05	1424503.04
270	557109.33	1424502.84
271	557109.65	1424502.72
272	557110.00	1424502.71
273	557110.33	1424502.79
274	557115.57	1424504.92
275	557115.96	1424505.18
276	557119.28	1424508.47
277	557122.70	1424510.73
278	557126.31	1424511.55
279	557130.27	1424511.24

Номер точки	Координата X	Координата Y
1	2	3
280	557134.39	1424509.74
281	557140.32	1424507.33
282	557148.57	1424500.17
283	557150.87	1424495.79
284	557152.59	1424491.40
285	557152.86	1424487.31
286	557152.83	1424480.18
287	557153.09	1424475.97
288	557150.85	1424472.64
289	557146.93	1424467.26
290	557141.72	1424462.99
291	557138.00	1424459.30
292	557132.95	1424458.76
293	557119.18	1424458.83
294	557118.70	1424458.74
295	557111.61	1424455.69
296	557111.38	1424455.56
297	557106.85	1424452.27
298	557100.88	1424449.61
299	557094.79	1424447.81
300	557087.73	1424445.70
301	557079.74	1424443.58
302	557079.52	1424443.50
303	557064.03	1424435.83
304	557058.73	1424432.74
305	557055.03	1424430.29
306	557054.91	1424430.21
307	557045.96	1424422.55
308	557041.98	1424419.21
309	557038.62	1424416.79
310	557038.36	1424416.52
311	557033.51	1424409.91
312	557030.55	1424407.67
313	557027.61	1424406.57
314	557024.16	1424406.13
315	557021.54	1424405.68
316	557021.26	1424405.60
317	557018.49	1424404.38
318	557018.21	1424404.21
319	557015.50	1424401.99

21

Номер точки	Координата X	Координата Y
1	2	3
400	556752.83	1424213.18
401	556752.77	1424213.06
402	556749.55	1424205.33
403	556744.39	1424197.81
404	556743.61	1424196.90
405	556738.38	1424193.35
406	556734.17	1424190.97
407	556729.41	1424188.99
408	556725.27	1424187.02
409	556722.06	1424185.66
410	556721.95	1424185.60
411	556719.17	1424184.08
412	556719.05	1424184.00
413	556709.46	1424177.09
414	556706.83	1424175.10
415	556706.71	1424175.00
416	556700.84	1424169.17
417	556700.67	1424168.96
418	556697.88	1424164.50
419	556695.64	1424160.95
420	556691.43	1424157.06
421	556686.23	1424154.86
422	556685.99	1424154.72
423	556680.13	1424150.44
424	556679.98	1424150.31
425	556674.98	1424145.18
426	556671.67	1424141.27
427	556664.13	1424130.74
428	556661.30	1424127.79
429	556656.91	1424124.18
430	556651.88	1424120.55
431	556646.26	1424116.94
432	556640.81	1424114.39
433	556636.55	1424112.59
434	556633.51	1424111.54
435	556633.27	1424111.43
436	556626.87	1424107.49
437	556622.47	1424105.55
438	556622.36	1424105.49
439	556617.58	1424102.74

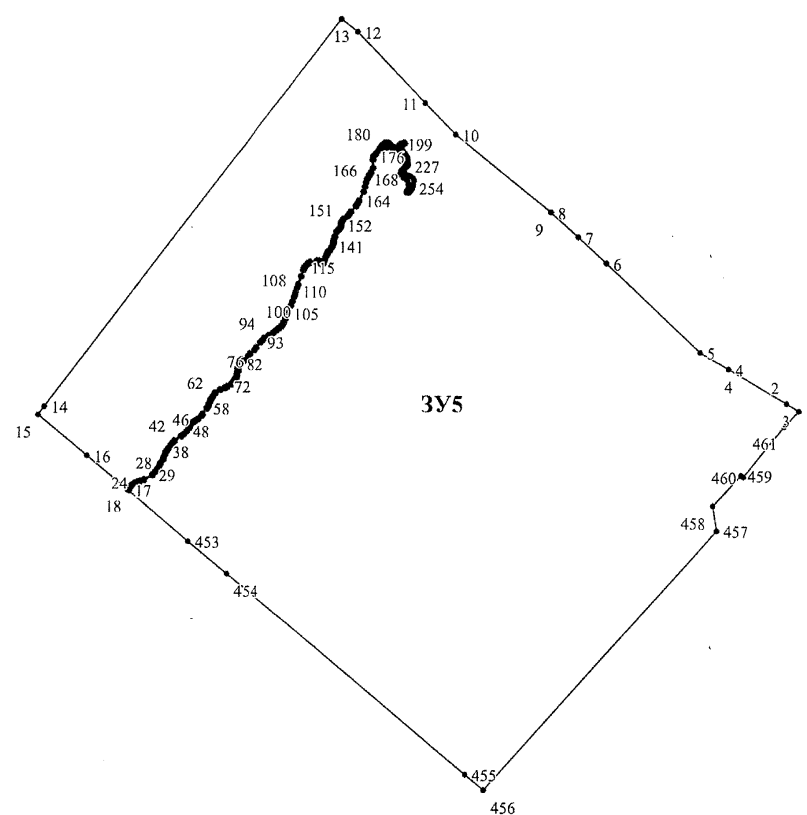
Номер точки	Координата X	Координата Y
1	2	3
440	556617.43	1424102.64
441	556612.11	1424098.44
442	556607.17	1424093.84
443	556606.93	1424093.54
444	556599.33	1424079.71
445	556599.26	1424079.56
446	556596.77	1424073.10
447	556595.05	1424068.63
448	556593.68	1424065.02
449	556591.31	1424060.77
450	556588.46	1424057.65
451	556584.44	1424055.59
452	556581.84	1424054.11
453	556499.82	1424152.37
454	556446.15	1424216.67
455	556115.72	1424612.51
456	556089.85	1424643.51
457	556520.39	1425027.45
458	556561.08	1425020.47
459	556611.65	1425067.39
460	556609.02	1425071.66
461	556694.03	1425140.28
1	556719.57	1425164.57

20

Номер точки	Координата X	Координата Y
1	2	3
320	557012.75	1424399.26
321	557004.54	1424396.16
322	556999.97	1424394.66
323	556996.73	1424393.80
324	556992.85	1424393.52
325	556992.50	1424393.44
326	556987.73	1424391.61
327	556987.51	1424391.50
328	556983.99	1424389.23
329	556981.56	1424387.87
330	556981.16	1424387.52
331	556978.44	1424383.68
332	556974.86	1424382.41
333	556970.11	1424380.29
334	556965.08	1424378.33
335	556959.86	1424376.51
336	556959.44	1424376.26
337	556957.43	1424374.42
338	556957.18	1424374.09
339	556957.05	1424373.69
340	556957.07	1424373.27
341	556957.23	1424372.88
342	556958.91	1424370.25
343	556959.29	1424369.88
344	556962.70	1424367.75
345	556962.69	1424364.69
346	556960.52	1424353.97
347	556959.10	1424350.18
348	556956.14	1424347.53
349	556952.60	1424345.19
350	556948.58	1424343.42
351	556938.44	1424339.94
352	556925.04	1424335.07
353	556920.13	1424333.25
354	556914.15	1424331.29
355	556908.92	1424329.62
356	556904.47	1424328.26
357	556904.34	1424328.22
358	556896.97	1424325.03
359	556889.72	1424322.29

Номер точки	Координата X	Координата Y
1	2	3
360	556877.23	1424317.10
361	556868.75	1424313.45
362	556862.76	1424310.87
363	556858.93	1424309.35
364	556858.59	1424309.14
365	556855.19	1424306.23
366	556855.05	1424306.09
367	556851.96	1424302.42
368	556848.85	1424298.87
369	556844.83	1424293.96
370	556844.72	1424293.80
371	556839.78	1424285.23
372	556835.69	1424279.22
373	556832.26	1424275.82
374	556829.01	1424273.20
375	556820.86	1424265.73
376	556816.28	1424262.24
377	556816.07	1424262.04
378	556809.97	1424254.48
379	556805.14	1424250.73
380	556801.59	1424247.98
381	556801.43	1424247.83
382	556798.96	1424245.07
383	556798.86	1424244.94
384	556796.46	1424241.37
385	556793.46	1424238.68
386	556788.56	1424236.33
387	556785.84	1424235.20
388	556781.28	1424234.93
389	556781.13	1424234.91
390	556775.59	1424233.86
391	556775.35	1424233.79
392	556770.58	1424231.81
393	556770.44	1424231.74
394	556766.16	1424229.31
395	556762.79	1424227.65
396	556762.44	1424227.39
397	556759.04	1424223.71
398	556758.90	1424223.51
399	556755.16	1424217.33

22



23

Номер точки	Координата X	Координата Y
1	2	3
ЗУ6		
1	556050.40	1424610.57
2	556077.63	1424577.95
3	556262.05	1424357.00
4	556460.79	1424118.91
5	556543.20	1424020.18
6	556538.83	1424012.27
7	556535.26	1424004.43
8	556535.21	1424004.31
9	556533.18	1423998.31
10	556533.13	1423998.10
11	556531.54	1423987.32
12	556531.53	1423987.15
13	556531.49	1423978.49
14	556531.61	1423971.64
15	556532.03	1423966.08
16	556530.99	1423959.84
17	556528.57	1423956.04
18	556525.55	1423953.33
19	556522.25	1423951.48
20	556518.07	1423950.31
21	556517.80	1423950.20
22	556517.57	1423950.02
23	556514.13	1423946.76
24	556510.58	1423943.08
25	556507.33	1423939.71
26	556507.17	1423939.49
27	556503.76	1423933.81
28	556503.70	1423933.69
29	556500.88	1423927.64
30	556498.73	1423922.34
31	556494.72	1423915.60
32	556490.86	1423908.27
33	556487.82	1423903.45
34	556484.93	1423899.82
35	556482.15	1423896.45
36	556482.01	1423896.25
37	556479.06	1423890.71
38	556474.89	1423882.76
39	556470.77	1423876.25

Номер точки	Координата X	Координата Y
1	2	3
40	556465.80	1423869.97
41	556455.77	1423862.43
42	556449.37	1423858.21
43	556444.58	1423855.76
44	556439.41	1423852.64
45	556431.36	1423846.80
46	556424.09	1423841.21
47	556423.70	1423840.90
48	556419.87	1423837.26
49	556413.99	1423832.49
50	556408.12	1423827.13
51	556404.65	1423823.99
52	556394.95	1423813.60
53	556389.78	1423808.92
54	556382.27	1423803.45
55	556373.18	1423796.87
56	556366.86	1423792.44
57	556366.62	1423792.22
58	556363.39	1423788.29
59	556358.36	1423785.94
60	556353.10	1423783.26
61	556350.13	1423782.57
62	556339.45	1423782.47
63	556333.92	1423782.19
64	556333.75	1423782.17
65	556329.21	1423781.28
66	556322.55	1423780.86
67	556315.35	1423780.74
68	556315.14	1423780.72
69	556308.06	1423779.37
70	556307.82	1423779.29
71	556301.27	1423776.52
72	556295.26	1423773.46
73	556295.08	1423773.35
74	556282.84	1423764.13
75	556278.89	1423760.82
76	556275.02	1423756.83
77	556274.90	1423756.68
78	556272.11	1423752.69
79	556272.04	1423752.57

25

Номер точки	Координата X	Координата Y
1	2	3
160	556041.23	1423550.76
161	556032.05	1423546.82
162	556031.84	1423546.71
163	556023.82	1423541.20
164	556023.63	1423541.04
165	556018.68	1423535.82
166	556018.52	1423535.60
167	556009.92	1423521.00
168	556005.76	1423517.17
169	556002.78	1423514.80
170	555994.23	1423509.96
171	555993.88	1423509.65
172	555993.67	1423509.24
173	555991.85	1423502.98
174	555983.62	1423491.79
175	555983.50	1423491.60
176	555980.72	1423485.79
177	555977.69	1423480.38
178	555973.98	1423475.86
179	555967.35	1423474.15
180	555961.19	1423473.26
181	555953.80	1423471.75
182	555953.70	1423471.73
183	555944.46	1423469.00
184	555944.33	1423468.95
185	555937.86	1423466.21
186	555937.69	1423466.12
187	555932.81	1423463.09
188	555928.06	1423460.74
189	555910.35	1423456.86
190	555900.50	1423454.75
191	555900.34	1423454.70
192	555891.07	1423451.34
193	555884.90	1423448.91
194	555884.74	1423448.83
195	555871.17	1423440.88
196	555871.01	1423440.76
197	555862.45	1423433.64
198	555416.66	1423967.69
199	555382.62	1424008.47

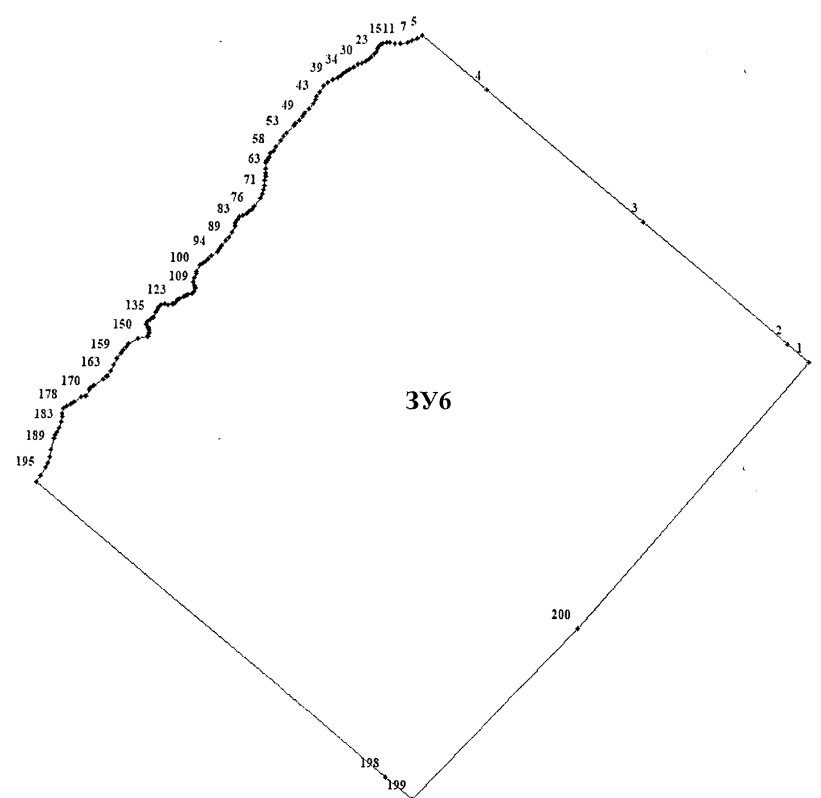
Номер точки	Координата X	Координата Y
1	2	3
200	555644.45	1424259.51
1	556050.40	1424610.57

24

Номер точки	Координата X	Координата Y
1	2	3
80	556268.79	1423746.43
81	556266.40	1423742.30
82	556262.96	1423739.02
83	556257.69	1423736.41
84	556253.51	1423735.39
85	556253.27	1423735.30
86	556242.78	1423730.26
87	556236.00	1423726.90
88	556235.76	1423726.75
89	556229.84	1423721.80
90	556223.25	1423715.56
91	556218.33	1423711.90
92	556213.70	1423708.23
93	556213.47	1423707.98
94	556207.18	1423699.16
95	556202.16	1423694.17
96	556198.76	1423690.79
97	556198.64	1423690.66
98	556195.49	1423686.43
99	556192.86	1423682.24
100	556182.62	1423676.59
101	556179.86	1423676.60
102	556179.34	1423676.48
103	556172.97	1423673.48
104	556167.24	1423672.08
105	556162.06	1423673.55
106	556158.73	1423674.78
107	556158.46	1423674.85
108	556158.17	1423674.85
109	556153.25	1423674.25
110	556152.87	1423674.14
111	556152.54	1423673.91
112	556149.76	1423671.15
113	556149.55	1423670.88
114	556149.43	1423670.55
115	556148.19	1423664.77
116	556147.03	1423661.33
117	556144.06	1423657.50
118	556143.92	1423657.28
119	556141.42	1423652.01

Номер точки	Координата X	Координата Y
1	2	3
120	556139.68	1423647.99
121	556135.91	1423645.12
122	556135.67	1423644.88
123	556133.20	1423641.50
124	556133.05	1423641.23
125	556132.97	1423640.94
126	556132.02	1423633.86
127	556132.04	1423633.41
128	556132.88	1423629.96
129	556131.72	1423623.70
130	556128.91	1423619.80
131	556125.40	1423617.49
132	556120.54	1423614.47
133	556113.51	1423611.14
134	556113.18	1423610.91
135	556109.16	1423606.92
136	556108.95	1423606.64
137	556106.90	1423602.87
138	556103.27	1423600.04
139	556101.02	1423600.72
140	556097.84	1423603.36
141	556097.66	1423603.49
142	556094.28	1423605.35
143	556093.81	1423605.50
144	556090.12	1423605.82
145	556089.59	1423605.75
146	556084.66	1423603.93
147	556084.31	1423603.72
148	556084.05	1423603.41
149	556083.90	1423603.03
150	556081.06	1423588.55
151	556081.04	1423588.33
152	556081.04	1423587.72
153	556072.66	1423573.20
154	556067.98	1423570.30
155	556067.87	1423570.22
156	556063.24	1423566.54
157	556063.11	1423566.42
158	556059.17	1423562.21
159	556050.37	1423555.89

26



27

Номер точки	Координата X	Координата Y
1	2	3
ЗУ7		
1	556291.28	1422592.74
2	556305.84	1422606.13
3	556141.85	1422842.84
4	555963.30	1423133.88
5	556158.55	1423283.28
6	556061.68	1423413.24
7	556082.38	1423428.93
8	556110.73	1423450.41
9	556110.72	1423450.41
10	556193.46	1423513.12
11	556199.86	1423517.97
12	556666.91	1423871.97
13	556544.85	1424018.20
14	556541.00	1424011.22
15	556537.47	1424003.48
16	556535.50	1423997.64
17	556533.94	1423987.05
18	556533.89	1423978.52
19	556534.01	1423971.79
20	556534.44	1423966.12
21	556534.43	1423965.83
22	556533.32	1423959.20
23	556533.15	1423958.75
24	556530.51	1423954.61
25	556530.30	1423954.36
26	556527.06	1423951.44
27	556526.84	1423951.29
28	556523.30	1423949.30
29	556523.03	1423949.19
30	556519.01	1423948.06
31	556515.85	1423945.07
32	556512.31	1423941.41
33	556509.16	1423938.13
34	556505.85	1423932.62
35	556503.09	1423926.70
36	556500.93	1423921.35
37	556500.84	1423921.18
38	556496.83	1423914.45
39	556492.96	1423907.10

Номер точки	Координата X	Координата Y
1	2	3
40	556489.82	1423902.10
41	556489.74	1423901.99
42	556486.80	1423898.31
43	556484.08	1423895.01
44	556481.19	1423889.59
45	556477.00	1423881.60
46	556472.77	1423874.90
47	556472.69	1423874.80
48	556467.59	1423868.35
49	556467.37	1423868.14
50	556457.18	1423860.48
51	556450.64	1423856.16
52	556450.53	1423856.09
53	556445.79	1423853.67
54	556440.78	1423850.66
55	556432.81	1423844.88
56	556425.31	1423839.11
57	556421.49	1423835.47
58	556415.58	1423830.68
59	556409.74	1423825.34
60	556406.37	1423822.31
61	556396.67	1423811.91
62	556391.35	1423807.09
63	556383.69	1423801.50
64	556378.20	1423797.53
65	556374.58	1423794.91
66	556368.37	1423790.56
67	556365.08	1423786.54
68	556364.65	1423786.21
69	556359.43	1423783.78
70	556354.06	1423781.04
71	556353.78	1423780.94
72	556350.55	1423780.19
73	556350.29	1423780.16
74	556339.55	1423780.06
75	556334.12	1423779.78
76	556329.59	1423778.90
77	556329.44	1423778.88
78	556322.67	1423778.45
79	556315.49	1423778.33

29

Номер точки	Координата X	Координата Y
1	2	3
160	556083.40	1423587.08
161	556083.28	1423586.79
162	556074.60	1423571.73
163	556074.42	1423571.49
164	556074.19	1423571.31
165	556069.31	1423568.29
166	556064.80	1423564.71
167	556060.85	1423560.48
168	556060.67	1423560.32
169	556051.72	1423553.89
170	556051.61	1423553.82
171	556042.35	1423548.62
172	556042.24	1423548.57
173	556033.10	1423544.65
174	556025.28	1423539.28
175	556020.52	1423534.26
176	556011.91	1423519.62
177	556011.68	1423519.35
178	556007.36	1423515.36
179	556004.20	1423512.85
180	556004.05	1423512.75
181	555995.84	1423508.10
182	555994.10	1423502.10
183	555993.91	1423501.72
184	555985.62	1423490.45
185	555982.87	1423484.71
186	555979.74	1423479.11
187	555979.62	1423478.93
188	555975.59	1423474.02
189	555975.31	1423473.77
190	555974.96	1423473.62
191	555967.88	1423471.80
192	555967.75	1423471.78
193	555961.63	1423470.89
194	555954.33	1423469.40
195	555945.20	1423466.70
196	555938.88	1423464.02
197	555934.02	1423461.01
198	555928.99	1423458.51
199	555928.72	1423458.42

Номер точки	Координата X	Координата Y
1	2	3
200	555910.86	1423454.50
201	555901.08	1423452.40
202	555891.93	1423449.09
203	555885.87	1423446.69
204	555872.47	1423438.84
205	555864.00	1423431.79
206	556013.66	1423252.49
207	555974.21	1423219.55
208	555842.14	1423377.76
209	555841.55	1423375.82
210	555835.31	1423359.16
211	555833.14	1423352.14
212	555830.96	1423343.86
213	555829.39	1423337.42
214	555828.14	1423331.59
215	555826.26	1423324.49
216	555825.65	1423321.22
217	555825.32	1423315.75
218	555825.28	1423315.52
219	555823.71	1423309.37
220	555823.64	1423309.16
221	555820.25	1423301.84
222	555818.44	1423296.19
223	555817.81	1423289.29
224	555817.77	1423281.02
225	555817.67	1423280.53
226	555813.00	1423270.07
227	555812.78	1423269.73
228	555812.45	1423269.49
229	555812.07	1423269.37
230	555803.45	1423268.18
231	555803.06	1423268.19
232	555802.70	1423268.32
233	555791.65	1423274.54
234	555791.47	1423274.66
235	555781.08	1423283.33
236	555771.31	1423290.75
237	555760.97	1423298.14
238	555744.74	1423306.68
239	555736.04	1423306.72

28

Номер точки	Координата X	Координата Y
1	2	3
80	556308.64	1423777.02
81	556302.32	1423774.34
82	556296.44	1423771.36
83	556284.36	1423762.25
84	556280.57	1423759.09
85	556276.82	1423755.22
86	556274.13	1423751.37
87	556270.90	1423745.28
88	556268.40	1423740.94
89	556268.19	1423740.67
90	556264.48	1423737.14
91	556264.18	1423736.94
92	556258.64	1423734.19
93	556258.39	1423734.10
94	556254.20	1423733.07
95	556243.84	1423728.10
96	556237.19	1423724.80
97	556231.46	1423720.02
98	556224.85	1423713.76
99	556224.74	1423713.66
100	556219.81	1423710.00
101	556215.33	1423706.44
102	556209.08	1423697.67
103	556208.95	1423697.52
104	556203.85	1423692.45
105	556200.51	1423689.14
106	556197.50	1423685.11
107	556194.74	1423680.69
108	556194.54	1423680.46
109	556194.30	1423680.28
110	556183.51	1423674.32
111	556183.22	1423674.21
112	556182.92	1423674.17
113	556180.12	1423674.18
114	556173.89	1423671.25
115	556173.66	1423671.17
116	556167.51	1423669.66
117	556167.20	1423669.62
118	556166.89	1423669.67
119	556161.36	1423671.24

Номер точки	Координата X	Координата Y
1	2	3
120	556158.17	1423672.42
121	556153.95	1423671.91
122	556151.71	1423669.69
123	556150.53	1423664.19
124	556150.49	1423664.06
125	556149.24	1423660.36
126	556149.05	1423660.01
127	556146.04	1423656.12
128	556143.62	1423651.03
129	556141.76	1423646.74
130	556141.60	1423646.48
131	556141.38	1423646.26
132	556137.51	1423643.31
133	556135.32	1423640.32
134	556134.43	1423633.76
135	556135.28	1423630.28
136	556135.30	1423629.77
137	556134.03	1423623.00
138	556133.83	1423622.51
139	556130.73	1423618.21
140	556130.42	1423617.91
141	556126.71	1423615.46
142	556121.75	1423612.38
143	556121.63	1423612.32
144	556114.73	1423609.05
145	556110.98	1423605.33
146	556108.89	1423601.49
147	556108.57	1423601.12
148	556104.25	1423597.75
149	556103.92	1423597.56
150	556103.54	1423597.49
151	556103.16	1423597.54
152	556100.09	1423598.48
153	556099.68	1423598.71
154	556096.39	1423601.43
155	556093.34	1423603.12
156	556090.17	1423603.40
157	556086.13	1423601.90
158	556083.45	1423588.20
159	556083.44	1423587.39

30

Номер точки	Координата X	Координата Y
1	2	3
240	555722.81	1423301.37
241	555713.79	1423295.40
242	555704.62	1423285.08
243	555695.88	1423277.02
244	555695.67	1423276.87
245	555688.27	1423272.59
246	555669.87	1423261.64
247	555659.55	1423252.60
248	555645.42	1423233.70
249	555639.88	1423224.55
250	555633.72	1423213.56
251	555628.80	1423201.40
252	555625.08	1423187.38
253	555622.53	1423167.75
254	555621.24	1423155.44
255	555619.33	1423141.84
256	555619.17	1423141.39
257	555613.59	1423132.16
258	555603.37	1423117.25
259	555603.03	1423116.77
260	555596.23	1423105.72
261	555584.42	1423089.07
262	555576.42	1423077.46
263	555569.62	1423064.61
264	555563.40	1423053.51
265	555555.98	1423041.24
266	555549.84	1423027.87
267	555545.48	1423010.17
268	555541.69	1422986.82
269	555536.59	1422948.02
270	555536.42	1422947.55
271	555534.71	1422944.71
272	555529.02	1422935

31

Номер точки	Координата X	Координата Y
1	2	3
320	555429.76	1422650.70
321	555437.17	1422648.59
322	555453.85	1422643.30
323	555456.23	1422640.92
324	555457.29	1422638.01
325	555458.61	1422630.60
326	555463.63	1422620.28
327	555475.54	1422597.79
328	555483.21	1422592.23
329	555492.48	1422581.12
330	555498.03	1422572.39
331	555503.32	1422562.07
332	555512.32	1422545.67
333	555524.49	1422534.82
334	555537.71	1422527.15
335	555549.49	1422523.51
336	555566.88	1422518.62
337	555575.28	1422516.30
338	555584.01	1422511.80
339	555587.73	1422507.57
340	555590.64	1422500.95
341	555597.52	1422485.60
342	555598.84	1422479.52
343	555598.83	1422479.04

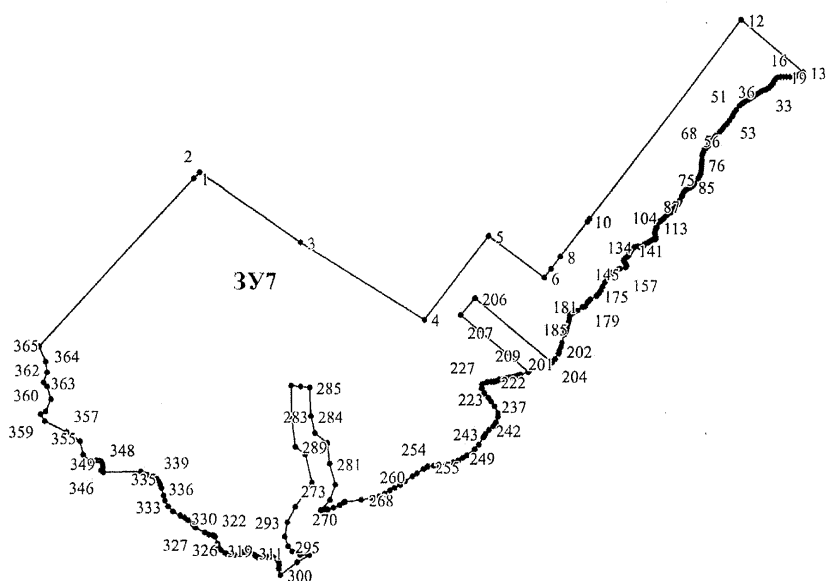
Номер точки	Координата X	Координата Y
1	2	3
344	555605.31	1422471.01
345	555603.57	1422382.78
346	555607.51	1422378.29
347	555611.80	1422381.09
348	555616.83	1422381.89
349	555623.70	1422381.09
350	555628.46	1422377.65
351	555630.32	1422373.95
352	555631.11	1422366.01
353	555627.67	1422357.02
354	555627.32	1422355.76
355	555644.08	1422336.68
356	555675.33	1422328.81
357	555696.34	1422297.74
358	555721.88	1422246.36
359	555737.82	1422236.91
360	555744.71	1422248.48
361	555773.75	1422260.86
362	555804.05	1422251.59
363	555813.00	1422243.60
364	555836.52	1422252.14
365	555861.92	1422248.68
366	555897.36	1422233.52
1	556291.28	1422592.74

33

Номер точки	Координата X	Координата Y
1	2	3
ЗУ8		
1	555374.35	1423938.39
2	555370.75	1423919.86
3	555363.40	1423892.66
4	555352.62	1423870.89
5	555342.95	1423855.86
6	555332.54	1423845.55
7	555319.79	1423835.78
8	555309.83	1423815.02
9	555299.32	1423767.94
10	555277.15	1423668.30
11	555245.88	1423559.14
12	555223.19	1423506.09
13	555210.77	1423450.70
14	555214.27	1423420.85
15	555237.27	1423381.43
16	555271.49	1423324.24
17	555271.67	1423324.19
18	555272.24	1423324.02
19	555272.81	1423323.85
20	555273.38	1423323.68
21	555273.95	1423323.51
22	555274.52	1423323.35
23	555275.10	1423323.18
24	555275.67	1423323.01
25	555276.24	1423322.84
26	555276.81	1423322.68
27	555277.38	1423322.51
28	555277.96	1423322.34
29	555278.53	1423322.17
30	555279.10	1423322.01
31	555279.67	1423321.84
32	555280.24	1423321.67
33	555280.82	1423321.50
34	555281.39	1423321.33
35	555281.96	1423321.15
36	555282.53	1423320.98
37	555283.10	1423320.81
38	555283.67	1423320.63
39	555284.23	1423320.45

Номер точки	Координата X	Координата Y
1	2	3
40	555284.80	1423320.28
41	555285.37	1423320.10
42	555285.94	1423319.91
43	555286.50	1423319.73
44	555287.07	1423319.54
45	555287.63	1423319.36
46	555288.19	1423319.17
47	555288.75	1423318.97
48	555289.31	1423318.78
49	555289.87	1423318.58
50	555290.43	1423318.38
51	555290.99	1423318.18
52	555291.54	1423317.97
53	555292.10	1423317.77
54	555292.65	1423317.55
55	555293.20	1423317.34
56	555293.75	1423317.12
57	555294.30	1423316.90
58	555294.84	1423316.68
59	555295.39	1423316.45
60	555295.93	1423316.22
61	555296.47	1423315.98
62	555297.01	1423315.74
63	555297.55	1423315.50
64	555298.08	1423315.25
65	555298.61	1423315.00
66	555299.15	1423314.74
67	555299.67	1423314.48
68	555300.20	1423314.22
69	555300.72	1423313.95
70	555301.25	1423313.68
71	555301.77	1423313.40
72	555302.28	1423313.12
73	555302.80	1423312.83
74	555303.31	1423312.54
75	555303.83	1423312.25
76	555304.34	1423311.95
77	555304.84	1423311.65
78	555305.35	1423311.35
79	555305.85	1423311.04

32



34

Номер точки	Координата X	Координата Y
1	2	3
80	555306.36	1423310.73
81	555306.86	1423310.41
82	555307.36	1423310.09
83	555307.85	1423309.77
84	555308.35	1423309.45
85	555308.84	1423309.12
86	555309.33	1423308.79
87	555309.83	1423308.45
88	555310.31	1423308.12
89	555310.80	1423307.78
90	555311.29	1423307.43
91	555311.77	1423307.09
92	555312.25	1423306.74
93	555312.74	1423306.39
94	555313.22	1423306.04
95	555313.70	1423305.68
96	555314.17	1423305.33
97	555314.65	1423304.97
98	555315.12	1423304.61
99	555315.60	1423304.25
100	555316.07	1423303.88
101	555316.54	1423303.51
102	555317.01	1423303.15
103	555317.48	1423302.78
104	555317.95	1423302.40
105	555318.41	1423302.03
106	555318.88	1423301.66
107	555319.34	1423301.28
108	555319.81	1423300.90
109	555320.27	1423300.53
110	555320.73	1423300.15
111	555321.19	1423299.77
112	555321.65	1423299.39
113	555322.11	1423299.00
114	555322.57	1423298.62
115	555323.03	1423298.24
116	555323.49	1423297.85
117	555323.94	1423297.47
118	555324.40	1423297.08
119	555324.86	1423296.70

Номер точки	Координата X	Координата Y
1	2	3
120	555325.31	1423296.31
121	555325.76	1423295.92
122	555326.22	1423295.54
123	555326.67	1423295.15
124	555327.12	1423294.76
125	555327.57	1423294.37
126	555328.02	1423293.99
127	555328.47	1423293.60
128	555328.92	1423293.21
129	555329.37	1423292.82
130	555329.82	1423292.43
131	555330.27	1423292.04
132	555330.72	1423291.65
133	555331.16	1423291.25
134	555331.61	1423290.86
135	555332.06	1423290.47
136	555332.50	1423290.08
137	555332.95	1423289.69
138	555333.39	1423289.29
139	555333.84	1423288.90
140	555334.28	1423288.51
141	555334.72	1423288.11
142	555335.17	1423287.72
143	555335.61	1423287.32
144	555336.05	1423286.93
145	555336.49	1423286.53
146	555336.94	1423286.14
147	555337.38	1423285.74
148	555337.82	1423285.35
149	555338.26	1423284.95
150	555338.70	1423284.55
151	555339.14	1423284.16
152	555339.58	1423283.76
153	555340.02	1423283.36
154	555340.46	1423282.96
155	555340.90	1423282.56
156	555341.34	1423282.16
157	555341.78	1423281.76
158	555342.22	1423281.36
159	555342.66	1423280.96

35

Номер точки	Координата X	Координата Y
1	2	3
160	555386.22	1423247.87
161	555386.65	1423247.74
162	555387.08	1423247.60
163	555387.51	1423247.47
164	555387.94	1423247.34
165	555388.37	1423247.22
166	555388.81	1423247.10
167	555389.24	1423246.98
168	555389.68	1423246.86
169	555390.12	1423246.74
170	555390.56	1423246.63
171	555390.99	1423246.52
172	555391.43	1423246.41
173	555391.88	1423246.31
174	555392.32	1423246.20
175	555392.76	1423246.10
176	555393.20	1423246.00
177	555393.65	1423245.90
178	555394.09	1423245.80
179	555394.54	1423245.71
180	555394.98	1423245.62
181	555395.43	1423245.52
182	555395.88	1423245.43
183	555396.32	1423245.34
184	555396.77	1423245.26
185	555397.22	1423245.17
186	555397.67	1423245.08
187	555398.12	1423245.00
188	555398.57	1423244.91
189	555399.01	1423244.83
190	555399.46	1423244.75
191	555399.91	1423244.67
192	555400.36	1423244.59
193	555400.81	1423244.51
194	555401.26	1423244.43
195	555401.71	1423244.35
196	555402.16	1423244.27
197	555402.61	1423244.19
198	555403.05	1423244.11
199	555403.50	1423244.03

Номер точки	Координата X	Координата Y
1	2	3
200	555403.95	1423243.95
201	555404.40	1423243.87
202	555404.85	1423243.79
203	555405.29	1423243.71
204	555405.74	1423243.63
205	555406.19	1423243.55
206	555406.63	1423243.47
207	555407.08	1423243.38
208	555407.52	1423243.30
209	555407.97	1423243.22
210	555408.41	1423243.13
211	555408.86	1423243.05
212	555409.30	1423242.96
213	555409.74	1423242.87
214	555410.19	1423242.78
215	555410.63	1423242.69
216	555411.07	1423242.60
217	555411.51	1423242.51
218	555411.95	1423242.41
219	555412.39	1423242.32
220	555412.83	1423242.22
221	555413.27	1423242.12
222	555413.70	1423242.02
223	555414.14	1423241.91
224	555414.58	1423241.81
225	555415.01	1423241.70
226	555415.45	1423241.59
227	555415.88	1423241.48
228	555416.31	1423241.36
229	555416.74	1423241.24
230	555417.17	1423241.13
231	555417.60	1423241.00
232	555418.03	1423240.88
233	555418.46	1423240.75
234	555418.89	1423240.62
235	555419.32	1423240.49
236	555419.74	1423240.35
237	555420.17	1423240.21
238	555420.59	1423240.07
239	555421.01	1423239.92

37

Номер точки	Координата X	Координата Y
1	2	3
320	555451.79	1423220.64
321	555452.14	1423220.36
322	555452.49	1423220.07
323	555452.84	1423219.79
324	555453.19	1423219.51
325	555453.54	1423219.23
326	555453.89	1423218.94
327	555454.24	1423218.66
328	555454.59	1423218.37
329	555454.94	1423218.09
330	555455.29	1423217.81
331	555455.64	1423217.52
332	555456.00	1423217.24
333	555456.35	1423216.95
334	555456.70	1423216.67
335	555457.06	1423216.38
336	555457.41	1423216.10
337	555457.77	1423215.81
338	555458.12	1423215.53
339	555458.48	1423215.25
340	555458.83	1423214.96
341	555459.19	1423214.68
342	555459.55	1423214.40
343	555459.91	1423214.11
344	555460.27	1423213.83
345	555460.63	1423213.55
346	555478.52	1423166.17
347	555478.55	1423126.40
348	555472.78	1423106.14
349	555448.79	1423070.92
350	555421.07	1423051.45
351	555428.71	1423048.91
352	555442.73	1423042.29
353	555450.67	1423034.88
354	555452.52	1423032.23
355	555453.32	1423025.63
356	555453.32	1423019.80
357	555448.71	1423011.48
358	555460.09	1422987.37
359	555444.41	1422927.61

Номер точки	Координата X	Координата Y
1	2	3
360	555456.42	1422909.89
361	555458.12	1422909.41
362	555458.62	1422907.96
363	555464.31	1422891.76
364	555465.61	1422891.75
365	555465.83	1422891.73
366	555479.33	1422889.20
367	555492.09	1422887.31
368	555500.29	1422887.86
369	555507.29	1422891.91
370	555512.57	1422897.73
371	555515.60	1422906.10
372	555520.59	1422922.08
373	555520.63	1422922.21
374	555526.85	1422936.36
375	555526.92	1422936.50
376	555534.23	1422948.58
377	555539.31	1422987.15
378	555543.12	1423010.60
379	555547.53	1423028.56
380	555547.60	1423028.78
381	555553.82	1423042.31
382	555553.88	1423042.43
383	555561.31	1423054.71
384	555567.50	1423065.75
385	555574.32	1423078.65
386	555574.40	1423078.78
387	555582.45	1423090.45
388	555594.20	1423107.03
389	555601.00	1423118.06
390	555601.88	1423119.34
391	555611.54	1423133.45
392	555616.98	1423142.43
393	555618.85	1423155.72
394	555620.14	1423168.02
395	555622.70	1423187.77
396	555622.73	1423187.92
397	555626.49	1423202.09
398	555626.54	1423202.23
399	555631.52	1423214.54

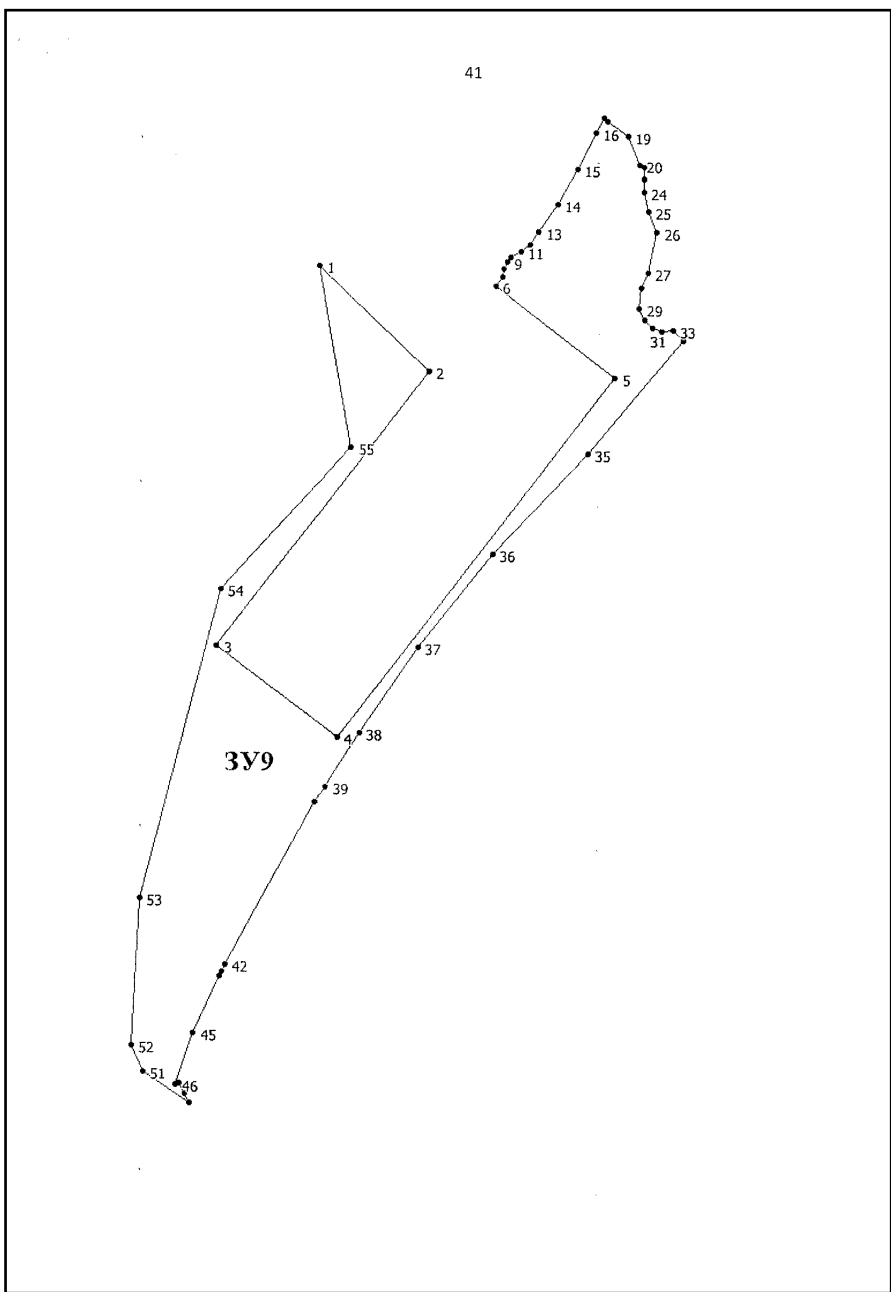
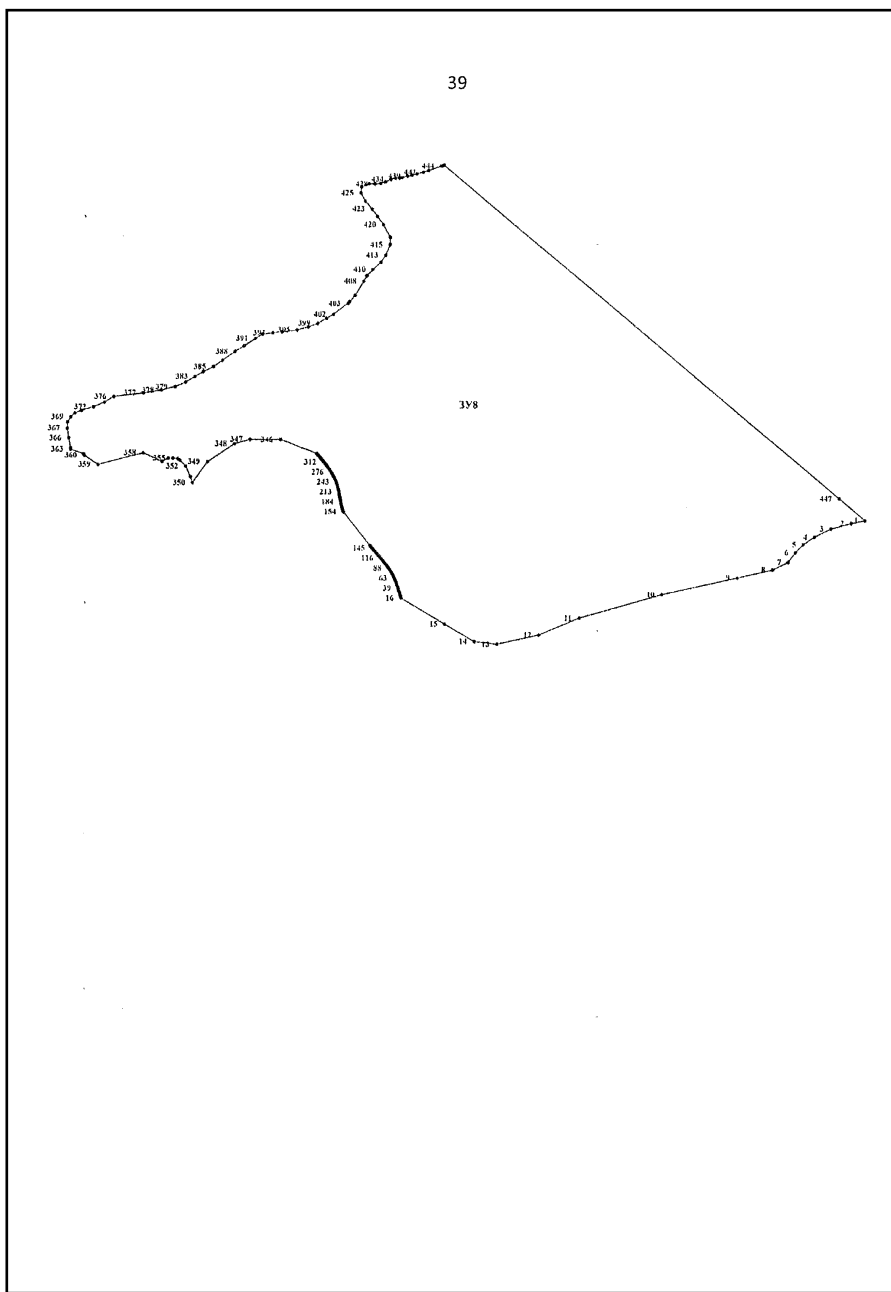
36

Номер точки	Координата X	Координата Y
1	2	3
240	555421.43	1423239.77
241	555421.85	1423239.62
242	555422.27	1423239.46
243	555422.69	1423239.30
244	555423.11	1423239.14
245	555423.52	1423238.97
246	555423.94	1423238.80
247	555424.35	1423238.63
248	555424.76	1423238.45
249	555425.17	1423238.27
250	555425.58	1423238.09
251	555425.99	1423237.90
252	555426.40	1423237.72
253	555426.81	1423237.53
254	555427.21	1423237.33
255	555427.62	1423237.13
256	555428.02	1423236.94
257	555428.42	1423236.73
258	555428.83	1423236.53
259	555429.23	1423236.32
260	555429.63	1423236.11
261	555430.02	1423235.90
262	555430.42	1423235.68
263	555430.82	1423235.47
264	555431.21	1423235.25
265	555431.61	1423235.02
266	555432.00	1423234.80
267	555432.39	1423234.57
268	555432.78	1423234.35
269	555433.17	1423234.11
270	555433.56	1423233.88
271	555433.95	1423233.65
272	555434.34	1423233.41
273	555434.72	1423233.17
274	555435.11	1423232.93
275	555435.49	1423232.69
276	555435.87	1423232.45
277	555436.25	1423232.20
278	555436.63	1423231.95
279	555437.01	1423231.70

Номер точки	Координата X	Координата Y
1	2	3
280	555437.39	1423231.45
281	555437.77	1423231.20
282	555438.14	1423230.95
283	555438.52	1423230.69
284	555438.89	1423230.44
285	555439.27	1423230.18
286	555439.64	1423229.92
287	555440.01	1423229.66
288	555440.38	1423229.40
289	555440.75	1423229.14
290	555441.12	1423228.87
291	555441.48	1423228.61
292	555441.85	1423228.34
293	555442.21	1423228.08
294	555442.58	1423227.81
295	555442.94	1423227.54
296	555443.30	1423227.27
297	555443.66	1423227.00
298	555444.02	1423226.73
299	555444.38	1423226.46
300	555444.74	1423226.19
301	555445.10	1423225.92
302	555445.45	1423225.65
303	555445.81	1423225.37
304	555446.17	1423225.10
305	555446.52	1423224.82
306	555446.87	1423224.55
307	555447.23	1423224.27
308	555447.58	1423224.00
309	555447.93	1423223.72
310	555448.28	1423223.44
311	555448.64	1423223.16
312	555448.99	1423222.88
313	555449.34	1423222.60
314	555449.69	1423222.33
315	555450.04	1423222.05
316	555450.39	1423221.76
317	555450.74	1423221.48
318	555451.09	1423221.20
319	555451.44	1423220.92

38

Номер точки	Координата X	Координата Y
1	2	3
400	555631.58	1423214.68
401	555637.79	1423225.75
402	555643.39	1423235.00
403	555657.69	1423254.15
404	555657.87	1423254.33
405	555660.07	1423256.27
406	555668.37	1423263.53
407	555668.55	1423263.66
408	555687.05	1423274.67
409	555694.35	1423278.89
410	555702.86	1423286.73
411	555712.10	1423297.13
412	555712.33	1423297.33
413	555721.59	1423303.45
414	555721.80	1423303.56
415	555735.36	1423309.05
416	555735.82	1423309.14
417	555745.04	1423309.09
418	555745.33	1423309.05
419	555745.60	1423308.95
420	555762.16	1423300.24
421	555762.30	1423300.15
422	555772.72	1423292.70
423	555782.56	1423285.24
424	555792.93	1423276.59
425	555803.52	1423270.62
426	555811.08	1423271.67
427	555815.36	1423281.28
428	555815.40	1423289.35
429	555815.41	1423



40

Номер точки	Координата X	Координата Y
1	2	3
ЗУ9		
1	554083.07	1422139.37
2	553799.20	1422435.23
3	553060.92	1421866.84
4	552811.88	1422190.31
5	553782.32	1422937.47
6	554031.39	1422613.99
7	554056.37	1422632.34
8	554077.53	1422636.31
9	554097.38	1422645.57
10	554109.28	1422656.16
11	554125.15	1422681.29
12	554143.68	1422706.43
13	554176.75	1422730.24
14	554252.16	1422781.83
15	554346.61	1422833.43
16	554447.15	1422882.38
17	554487.21	1422906.30
18	554476.27	1422914.45
19	554435.88	1422969.25
20	554360.79	1423000.68
21	554351.92	1423012.55
22	554322.63	1423013.28
23	554320.29	1423013.34
24	554285.19	1423014.21
25	554233.23	1423025.13
26	554177.99	1423048.69
27	554069.76	1423026.66
28	554028.61	1423007.95
29	553973.15	1423002.65
30	553942.14	1423017.87
31	553921.14	1423039.41
32	553911.68	1423062.26
33	553913.10	1423093.79
34	553885.31	1423122.93
35	553577.99	1422865.55
36	553307.45	1422607.68
37	553055.58	1422406.82
38	552824.59	1422249.49
39	552679.61	1422157.04

42

Номер точки	Координата X	Координата Y
1	2	3
ЗУ10		
1	556945.50	1425158.52
2	556943.70	1425148.46
3	556945.93	1425145.77
4	556975.24	1425154.11
5	556980.02	1425155.62
6	556994.53	1425135.23
7	556998.36	1425119.54
8	557012.84	1425099.18
9	557026.46	1425090.36
10	557034.15	1425079.55
11	557123.66	1424953.25
12	557184.62	1424868.12
13	557181.29	1424864.17

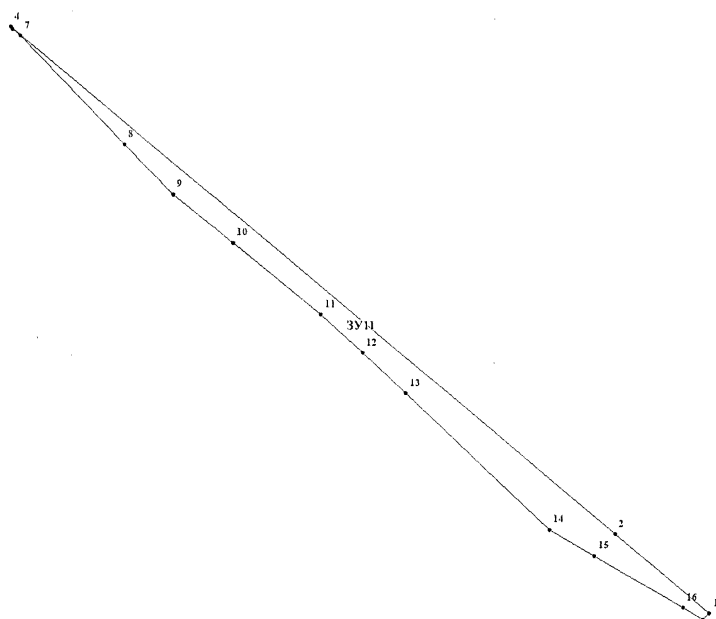
  

14	557190.69	1424850.97
15	557194.06	1424854.85
16	557251.98	1424773.46
17	557248.97	1424769.08
18	557257.66	1424756.86
19	557260.75	1424761.14
20	557422.58	1424533.75
21	557412.05	1424526.25
22	557392.56	1424511.30
23	557368.43	1424493.65
24	557367.55	1424493.49
25	556868.64	1425091.20
26	556870.66	1425092.97
1	556945.50	1425158.52

43

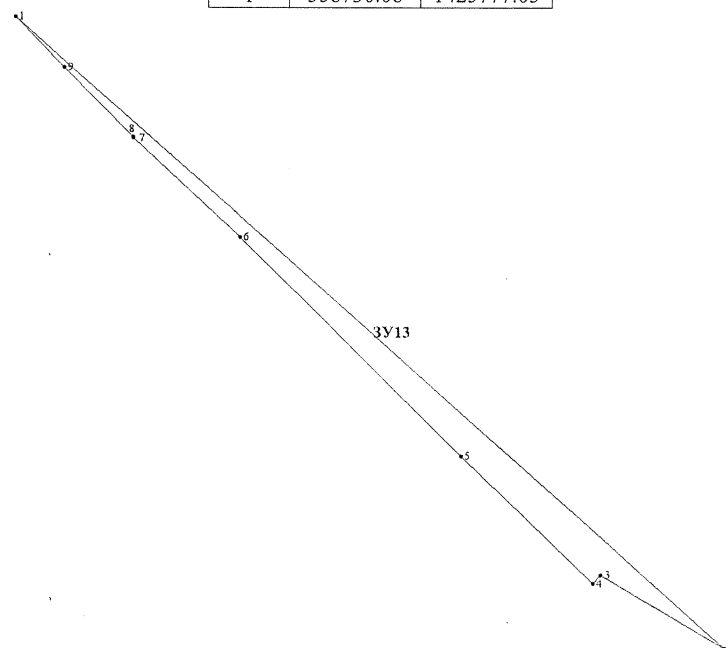
Номер точки	Координата X	Координата Y
1	2	3
ЗУ11		
1	556731.21	1425175.63
2	556816.13	1425073.89
3	556816.33	1425073.66
4	557357.76	1424425.01
5	557357.76	1424424.99
6	557355.52	1424427.11
7	557348.73	1424435.62

8	557232.68	1424546.64
9	557179.15	1424598.77
10	557127.23	1424662.85
11	557051.00	1424756.93
12	557009.96	1424802.04
13	556966.48	1424848.26
14	556821.06	1425003.24
15	556792.87	1425051.33
16	556736.86	1425146.90
17	556724.04	1425168.81
1	556731.21	1425175.63



45

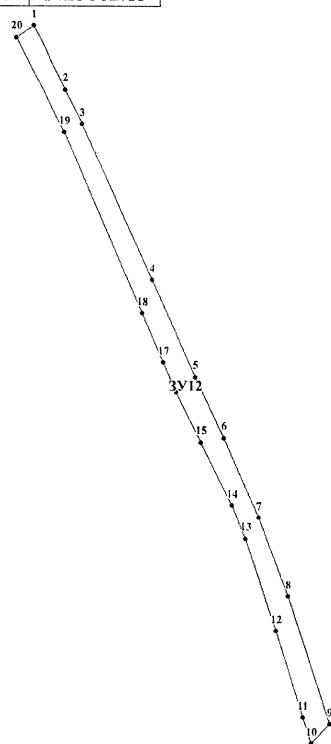
Номер точки	Координата X	Координата Y
1	2	3
ЗУ13		
1	558730.08	1425777.05
2	558138.47	1426440.82
3	558207.39	1426324.15
4	558199.36	1426316.53
5	558318.71	1426192.95
6	558524.12	1425985.96
7	558617.17	1425886.91
8	558617.65	1425886.43
9	558682.73	1425822.79
1	558730.08	1425777.05



44

Номер точки	Координата X	Координата Y
1	2	3
ЗУ12		
1	559254.77	1425520.76
2	559221.02	1425536.97
3	559202.75	1425545.58
4	559120.94	1425582.84
5	559070.49	1425605.76
6	559038.54	1425620.56
7	558996.72	1425639.24
8	558955.58	1425654.69
9	558888.75	1425676.18
10	558878.36	1425666.92
11	558892.00	1425662.13

Номер точки	Координата X	Координата Y
1	2	3
12	558936.97	1425648.40
13	558985.71	1425632.33
14	559002.88	1425625.32
15	559036.04	1425608.61
16	559062.55	1425595.67
17	559077.94	1425588.65
18	559103.48	1425577.53
19	559198.58	1425536.54
20	559248.65	1425511.46
1	559254.77	1425520.76



46

Номер точки	Координата X	Координата Y
1	2	3
ЗУ14		
1	557659.45	1426230.00
2	557689.73	1426197.33
3	557690.35	1426196.67
4	557765.31	1426116.90
5	557795.34	1426144.91
6	557862.20	1426207.32
7	557897.01	1426239.81
8	557963.95	1426302.28
9	558043.19	1426377.08
10	558148.03	1426267.78
11	558199.36	1426316.53
12	558302.40	1426209.81
13	558291.89	1426137.61
14	558279.80	1426107.06
15	558269.08	1426087.90
16	558246.51	1426061.90
17	558223.93	1426034.54
18	558221.65	1426028.84
19	558221.20	1426013.79
20	558217.78	1426006.49
21	558217.09	1425997.37
22	558215.27	1425988.70
23	558216.18	1425961.79
24	558216.63	1425952.45
25	558213.21	1425941.50
26	558209.11	1425934.65
27	558194.51	1425918.69
28	558183.79	1425907.06
29	558163.73	1425891.10
30	558096.68	1425839.79
31	558072.96	1425819.95
32	558056.09	1425804.67
33	558042.63	1425788.02
34	558027.81	1425766.59
35	558017.32	1425755.87
36	558007.97	1425747.89
37	557893.95	1425664.88
38	557868.41	1425644.35
39	557838.77	1425628.85

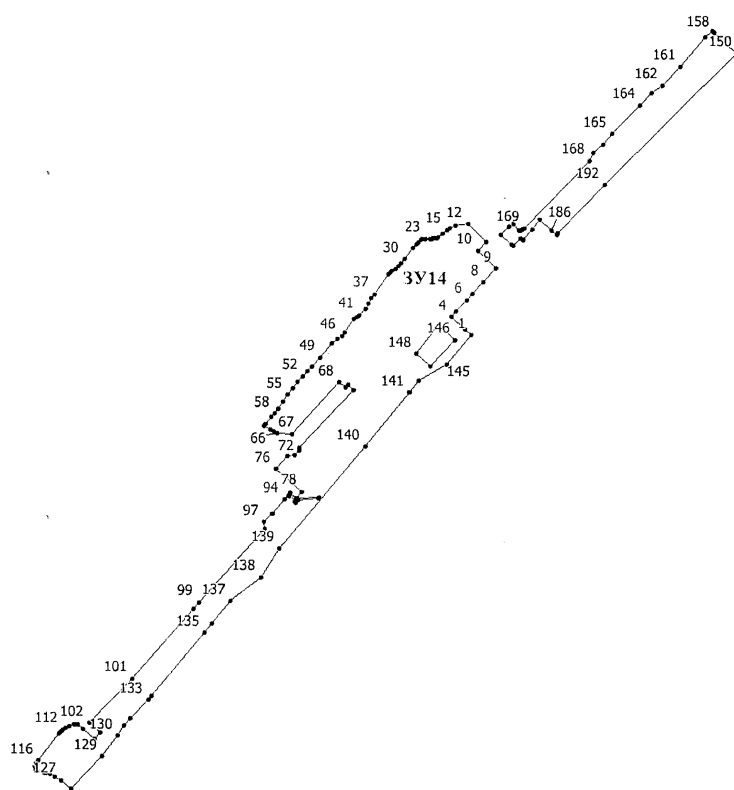
Номер точки	Координата X	Координата Y
1	2	3
40	557808.67	1425611.51
41	557771.27	1425577.76
42	557764.43	1425570.92
43	557761.23	1425562.26
44	557748.92	1425546.75
45	557671.83	1425491.57
46	557650.85	1425474.23
47	557633.52	1425449.15
48	557606.61	1425416.31
49	557523.15	1425349.72
50	557469.33	1425303.66
51	557440.60	1425277.20
52	557412.78	1425248.01
53	557378.11	1425218.37
54	557343.45	1425189.63
55	557305.14	1425159.08
56	557261.36	1425131.71
57	557220.31	1425105.26
58	557192.03	1425086.10
59	557172.88	1425062.39
60	557131.37	1425028.64
61	557128.16	1425025.99
62	557127.88	1425026.40
63	557121.85	1425022.53
64	557096.39	1425057.60
65	557089.41	1425081.24
66	557074.91	1425101.61
67	557073.70	1425182.81
68	557377.04	1425461.31
69	557346.57	1425494.50
70	557363.70	1425510.22
71	557333.61	1425543.00
72	556990.47	1425227.96
73	556973.86	1425225.65
74	556948.04	1425199.90
75	556944.47	1425157.62
76	556870.66	1425092.97
77	556868.64	1425091.20
78	556740.38	1425244.85
79	556700.93	1425211.91

47

Номер точки	Координата X	Координата Y
1	2	3
80	556731.21	1425175.63
81	556724.04	1425168.81
82	556699.27	1425211.14
83	556701.01	1425212.39
84	556698.70	1425215.69
85	556706.50	1425343.63
86	556700.23	1425338.09
87	556692.91	1425219.19
88	556675.09	1425206.24
89	556680.82	1425197.97
90	556692.31	1425206.18
91	556714.16	1425168.82
92	556716.24	1425170.27
93	556719.57	1425164.57
94	556694.03	1425140.28
95	556609.02	1425071.66
96	556611.65	1425067.39
97	556561.08	1425020.47
98	556520.39	1425027.45
99	556089.85	1424643.51
100	556050.40	1424610.57
101	555644.45	1424259.51
102	555382.62	1424008.47
103	555327.99	1424073.92
104	555288.53	1424040.98
105	555345.04	1423973.27
106	555373.73	1423938.91
107	555370.75	1423919.86
108	555373.76	1423939.10
109	555374.35	1423938.39
110	555363.40	1423892.66
111	555352.62	1423870.89
112	555342.95	1423855.86
113	555332.54	1423845.55
114	555319.79	1423835.78
115	555319.78	1423835.78
116	555160.39	1423713.65
117	555140.79	1423699.48
118	555134.36	1423696.61
119	555123.86	1423693.51

Номер точки	Координата X	Координата Y
1	2	3
120	555110.99	1423699.30
121	555106.01	1423705.24
122	555087.78	1423755.72
123	555088.27	1423756.35
124	555088.97	1423753.01
125	555082.80	1423782.53
126	555068.49	1423807.72
127	555046.96	1423846.67
128	554998.42	1423905.73
129	555186.14	1424086.36
130	555308.63	1424175.59
131	555365.95	1424213.62
132	555410.23	1424250.46
133	555520.08	1424352.01
134	555541.36	1424371.12
135	555913.14	1424676.99
136	555963.94	1424717.89
137	556097.68	1424825.57
138	556236.91	1425003.65
139	556405.90	1425110.21
140	557002.50	1425611.72
141	557320.99	1425871.20
142	557322.12	1425869.82
143	557321.55	1425871.66
144	557388.11	1425925.89
145	557485.64	1426088.69
146	557628.37	1426139.11
147	557720.22	1426045.54
148	557548.44	1425909.61
149	557475.69	1425996.13
150	559306.60	1427787.60
151	559366.96	1427721.94
152	559366.74	1427721.67
153	559366.51	1427721.40
154	559366.28	1427721.13
155	559366.06	1427720.86
156	559365.83	1427720.60
157	559366.02	1427720.81
158	559426.39	1427656.81
159	559437.97	1427647.79

49



48

Номер точки	Координата X	Координата Y
1	2	3
160	559399.10	1427604.76
161	559227.84	1427454.76
162	559115.63	1427351.33
163	559073.17	1427288.13
164	559000.45	1427218.75
165	558834.67	1427050.91
166	558770.40	1427001.28
167	558724.12	1426941.22
168	558676.06	1426919.87
169	558280.32	1426539.75
170	558275.41	1426527.66
171	558267.14	1426517.40
172	558265.82	1426508.47
173	558302.86	1426476.06
174	558286.46	1426447.51
175	558241.21	1426402.79
176	558185.44	1426465.37

Номер точки	Координата X	Координата Y
1	2	3
177	558185.45	1426465.41
178	558176.03	1426475.92
179	558220.89	1426517.84
180	558209.28	1426532.88
181	558213.37	1426535.75
182	558272.33	1426586.33
183	558331.55	1426630.31
184	558330.33	1426631.69
185	558330.32	1426631.67
186	558269.93	1426698.35
187	558242.99	1426728.10
188	558243.88	1426728.98
189	558243.92	1426729.02
190	558243.93	1426729.03
191	558251.88	1426736.94
192	558535.03	1427009.03

50

Номер точки	Координат а X	Координат а Y
1	2	3
ЗУ15		
1	555319.78	1423835.78
2	555160.39	1423713.65
3	555140.79	1423699.48
4	555134.36	1423696.61
5	555123.86	1423693.51
6	555110.99	1423699.30
7	555106.01	1423705.24
8	555087.78	1423755.72
9	555088.27	1423756.35
10	555082.80	1423782.53
11	555068.49	1423807.72
12	555046.96	1423846.67
13	554998.42	1423905.73
14	554917.64	1423826.44
15	554717.21	1423734.05
16	554534.78	1423568.88
17	554392.92	1423462.29
18	554239.75	1423381.01
19	554161.06	1423311.67
20	554151.10	1423278.89
21	554118.27	1423238.67
22	554090.08	1423214.20
23	554087.45	1423183.75
24	554088.54	1423153.42
25	554076.76	1423117.50
26	554053.27	1423093.46
27	554001.56	1423068.13
28	554093.31	1423090.19
29	554174.87	1423108.93
30	554184.92	1423142.18
31	554272.43	1423192.88
32	554329.97	1423202.75
33	554368.31	1423184.42
34	554478.97	1423044.80
35	554502.34	1422990.31
36	554526.66	1422964.61
37	554568.64	1422957.14
38	554665.25	1422964.06
39	554739.32	1422970.21

Номер точки	Координат а X	Координат а Y
1	2	3
40	554794.77	1423000.43
41	554877.12	1423026.30
42	554983.02	1423053.56
43	555031.29	1423080.74
44	555135.07	1423113.28
45	555234.21	1423119.67
46	555279.53	1423103.79
47	555290.86	1423103.41
48	555312.56	1423098.12
49	555339.81	1423088.86
50	555379.49	1423066.10
51	555404.11	1423057.10
52	555421.07	1423051.45
53	555448.79	1423070.92
54	555472.78	1423106.14
55	555478.55	1423126.40
56	555478.52	1423166.17
57	555460.63	1423213.55
58	555460.27	1423213.83
59	555459.91	1423214.11
60	555459.55	1423214.40
61	555459.19	1423214.68
62	555458.83	1423214.96
63	555458.48	1423215.25
64	555458.12	1423215.53
65	555457.77	1423215.81
66	555457.41	1423216.10
67	555457.06	1423216.38
68	555456.70	1423216.67
69	555456.35	1423216.95
70	555456.00	1423217.24
71	555455.64	1423217.52
72	555455.29	1423217.81
73	555454.94	1423218.09
74	555454.59	1423218.37
75	555454.24	1423218.66
76	555453.89	1423218.94
77	555453.54	1423219.23
78	555453.19	1423219.51
79	555452.84	1423219.79



51

Номер точки	Координат а X	Координат а Y
1	2	3
80	555452.49	1423220.07
81	555452.14	1423220.36
82	555451.79	1423220.64
83	555451.44	1423220.92
84	555451.09	1423221.20
85	555450.74	1423221.48
86	555450.39	1423221.76
87	555450.04	1423222.05
88	555449.69	1423222.33
89	555449.34	1423222.60
90	555448.99	1423222.88
91	555448.64	1423223.16
92	555448.28	1423223.44
93	555447.93	1423223.72
94	555447.58	1423224.00
95	555447.23	1423224.27
96	555446.87	1423224.55
97	555446.52	1423224.82
98	555446.17	1423225.10
99	555445.81	1423225.37
100	555445.45	1423225.65
101	555445.10	1423225.92
102	555444.74	1423226.19
103	555444.38	1423226.46
104	555444.02	1423226.73
105	555443.66	1423227.00
106	555443.30	1423227.27
107	555442.94	1423227.54
108	555442.58	1423227.81
109	555442.21	1423228.08
110	555441.85	1423228.34
111	555441.48	1423228.61
112	555441.12	1423228.87
113	555440.75	1423229.14
114	555440.38	1423229.40
115	555440.01	1423229.66
116	555439.64	1423229.92
117	555439.27	1423230.18
118	555438.89	1423230.44
119	555438.52	1423230.69

Номер точки	Координат а X	Координат а Y
1	2	3
120	555438.14	1423230.95
121	555437.77	1423231.20
122	555437.39	1423231.45
123	555437.01	1423231.70
124	555436.63	1423231.95
125	555436.25	1423232.20
126	555435.87	1423232.45
127	555435.49	1423232.69
128	555435.11	1423232.93
129	555434.72	1423233.17
130	555434.34	1423233.41
131	555433.95	1423233.65
132	555433.56	1423233.88
133	555433.17	1423234.11
134	555432.78	1423234.35
135	555432.39	1423234.57
136	555432.00	1423234.80
137	555431.61	1423235.02
138	555431.21	1423235.25
139	555430.82	1423235.47
140	555430.42	1423235.68
141	555430.02	1423235.90
142	555429.63	1423236.11
143	555429.23	1423236.32
144	555428.83	1423236.53
145	555428.42	1423236.73
146	555428.02	1423236.94
147	555427.62	1423237.13
148	555427.21	1423237.33
149	555426.81	1423237.53
150	555426.40	1423237.72
151	555425.99	1423237.90
152	555425.58	1423238.09
153	555425.17	1423238.27
154	555424.76	1423238.45
155	555424.35	1423238.63
156	555423.94	1423238.80
157	555423.52	1423238.97
158	555423.11	1423239.14
159	555422.69	1423239.30

53

Номер точки	Координат а X	Координат а Y
1	2	3
240	555387.08	1423247.60
241	555386.65	1423247.74
242	555386.22	1423247.87
243	555385.80	1423248.01
244	555385.37	1423248.15
245	555384.95	1423248.30
246	555384.53	1423248.45
247	555384.11	1423248.60
248	555383.69	1423248.76
249	555340.02	1423283.36
250	555339.58	1423283.76
251	555339.14	1423284.16
252	555338.70	1423284.55
253	555338.26	1423284.95
254	555337.82	1423285.35
255	555337.38	1423285.74
256	555336.94	1423286.14
257	555336.49	1423286.53
258	555336.05	1423286.93
259	555335.61	1423287.32
260	555335.17	1423287.72
261	555334.72	1423288.11
262	555334.28	1423288.51
263	555333.84	1423288.90
264	555333.39	1423289.29
265	555332.95	1423289.69
266	555332.50	1423290.08
267	555332.06	1423290.47
268	555331.61	1423290.86
269	555331.16	1423291.25
270	555330.72	1423291.65
271	555330.27	1423292.04
272	555329.82	1423292.43
273	555329.37	1423292.82
274	555328.92	1423293.21
275	555328.47	1423293.60
276	555328.02	1423293.99
277	555327.57	1423294.37
278	555327.12	1423294.76
279	555326.67	1423295.15

Номер точки	Координат а X	Координат а Y
1	2	3
280	555326.22	1423295.54
281	555325.76	1423295.92
282	555325.31	1423296.31
283	555324.86	1423296.70
284	555324.40	1423297.08
285	555323.94	1423297.47
286	555323.49	1423297.85
287	555323.03	1423298.24
288	555322.57	1423298.62
289	555322.11	1423299.00
290	555321.65	1423299.39
291	555321.19	1423299.77
292	555320.73	1423300.15
293	555320.27	1423300.53
294	555319.81	1423300.90
295	555319.34	1423301.28
296	555318.88	1423301.66
297	555318.41	1423302.03
298	555317.95	1423302.40
299	555317.48	1423302.78
300	555317.01	1423303.15
301	555316.54	1423303.51
302	555316.07	1423303.88
303	555315.60	1423304.25
304	555315.12	1423304.61
305	555314.65	1423304.97
306	555314.17	1423305.33
307	555313.70	1423305.68
308	555313.22	1423306.04
309	555312.74	1423306.39
310	555312.25	1423306.74
311	555311.77	1423307.09
312	555311.29	1423307.43
313	555310.80	1423307.78
314	555310.31	1423308.12
315	555309.83	1423308.45
316	555309.33	1423308.79
317	555308.84	1423309.12
318	555308.35	1423309.45
319	555307.85	1423309.77

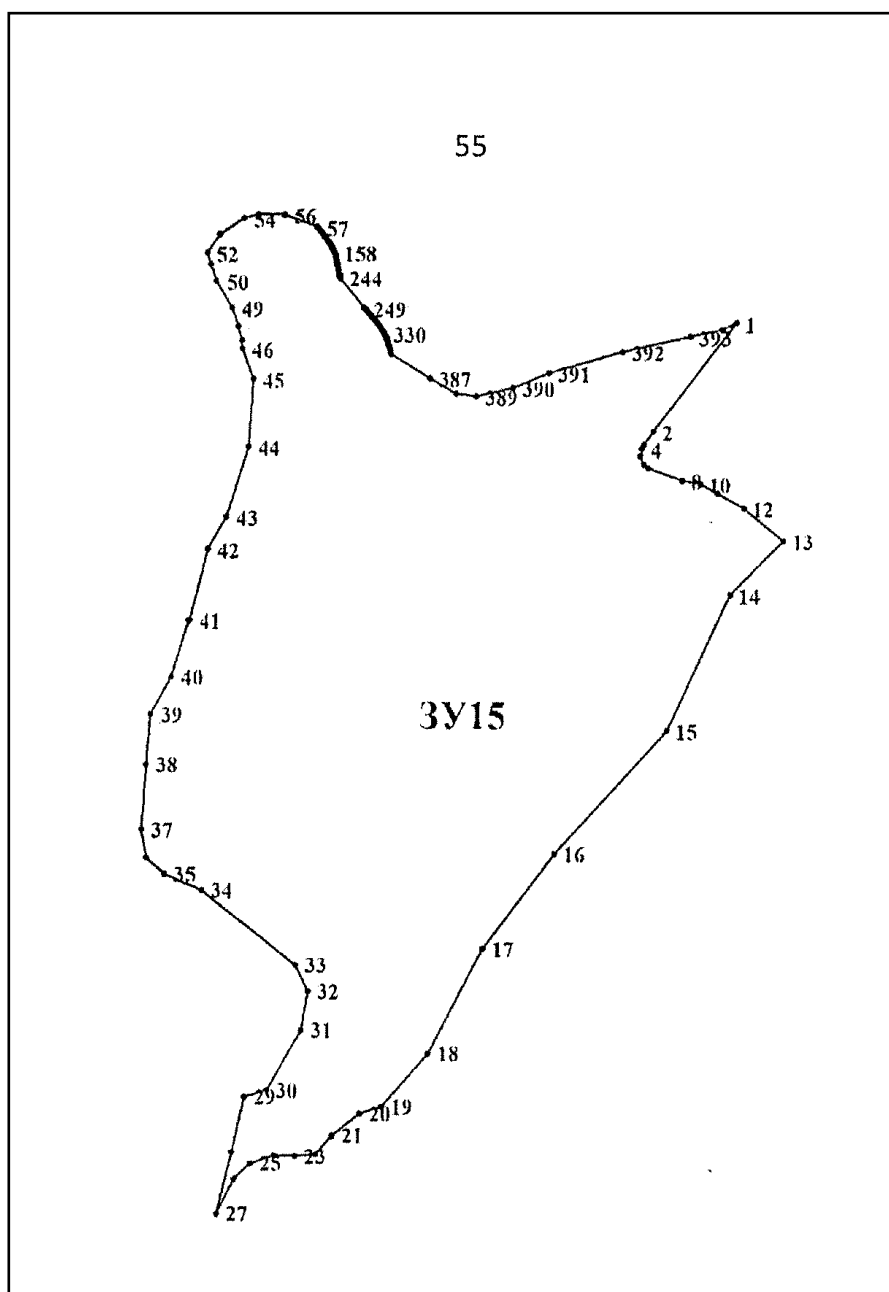
52

Номер точки	Координат а X	Координат а Y
1	2	3
160	555422.27	1423239.46
161	555421.85	1423239.62
162	555421.43	1423239.77
163	555421.01	1423239.92
164	555420.59	1423240.07
165	555420.17	1423240.21
166	555419.74	1423240.35
167	555419.32	1423240.49
168	555418.89	1423240.62
169	555418.46	1423240.75
170	555418.03	1423240.88
171	555417.60	1423241.00
172	555417.17	1423241.13
173	555416.74	1423241.24
174	555416.31	1423241.36
175	555415.88	1423241.48
176	555415.45	1423241.59
177	555415.01	1423241.70
178	555414.58	1423241.81
179	555414.14	1423241.91
180	555413.70	1423242.02
181	555413.27	1423242.12
182	555412.83	1423242.22
183	555412.39	1423242.32
184	555411.95	1423242.41
185	555411.51	1423242.51
186	555411.07	1423242.60
187	555410.63	1423242.69
188	555410.19	1423242.78
189	555409.74	1423242.87
190	555409.30	1423242.96
191	555408.86	1423243.05
192	555408.41	1423243.13
193	555407.97	1423243.22
194	555407.52	1423243.30
195	555407.08	1423243.38
196	555406.63	1423243.47
197	555406.19	1423243.55
198	555405.74	1423243.63
199	555405.29	1423243.71

Номер точки	Координат а X	Координат а Y
1	2	3
200	555404.85	1423243.79
201	555404.40	1423243.87
202	555403.95	1423243.95
203	555403.50	1423244.03
204	555403.05	1423244.11
205	555402.61	1423244.19
206	555402.16	1423244.27
207	555401.71	1423244.35
208	555401.26	1423244.43
209	555400.81	1423244.51
210	555400.36	1423244.59
211	555399.91	1423244.67
212	555399.46	1423244.75
213	555399.01	1423244.83
214	555398.57	1423244.91
215	555398.12	1423245.00
216	555397.67	1423245.08
217	555397.22	1423245.17
218	555396.77	1423245.26
219	555396.32	1423245.34
220	555395.88	1423245.43
221	555395.43	1423245.52
222	555394.98	1423245.62
223	555394.54	1423245.71
224	555394.09	1423245.80
225	555393.65	1423245.90
226	555393.20	1423246.00
227	555392.76	1423246.10
228	555392.32	1423246.20
229	555391.88	1423246.31
230	555391.43	1423246.41
231	555390.99	1423246.52
232	555390.56	1423246.63
233	555390.12	1423246.74
234	555389.68	1423246.86
235	555389.24	1423246.98
236	555388.81	1423247.10
237	555388.37	1423247.22
238	555387.94	1423247.34
239	555387.51	1423247.47

54

Номер точки	Координат а X	Координат а Y
1	2	3
320	555307.36	1423310.09
321	555306.86	1423310.41
322	555306.36	1423310.73
323	555305.85	1423311.04
324	555305.35	1423311.35
325	555304.84	1423311.65
326	555304.34	1423311.95
327	555303.83	1423312.25
328	555303.31	1423312.54
329	555302.80	1423312.83
330	555302.28	1423313.12
331	555301.77	1423313.40
332	555301.25	1423313.68
333	555300.72	1423313.95
334	555300.20	1423314.22
335	555299.67	1423314.48
336	555299.15	1423314.74
337	555298.61	1423315.00
338	555298.08	1423315.25
339	555297.55	1423315.50
340	555297.01	1423315.74
341	555296.47	1423315.98
342	555295.93	1423316.22
343	555295.39	1423316.45
344	555294.84	1423316.68
345	555294.30	1423316.90
346	555293.75	1423317.12
347	555293.20	1423317.34
348	555292.65	14233



## СОСТАВ ПРОЕКТА

## Утверждаемая часть

1. **Том I.** Положение о характеристиках планируемого развития территории. Положения об очередности планируемого развития территории.
2. **Том I.** Чертеж планировки территории (марка чертежа: ПП-1).

## Материалы по обоснованию

3. **Том II.** Пояснительная записка
4. **Том II.** Графическая часть

№ п/п	Наименование схемы	Марка чертежа
4.1	Схема расположения элемента планировочной структуры, М 1:5000	ПП-2
4.2	Схема существующих объектов капитального строительства, в том числе линейных объектов, объектов, подлежащих сносу, объектов незавершенного строительства, М 1:5000	ПП-3
4.3	Комплексная оценка территории по основным видам ее использования. Схема существующего землепользования. Схема степени антропогенного воздействия на ландшафт. Схема степени нагрузки на дорожно-тропиночную сеть	П-3.1
4.4	Схема границ зон с особыми условиями использования территории, границ территорий объектов культурного наследия М 1:5000	ПП-4
4.5	Схема архитектурно-планировочной организации территории (планировочное решение), М 1:5000	ПП-5
4.6	Схемы архитектурно-планировочной организации территории (планировочное решение, фрагмент)	ПП-5.1
4.7	Варианты планировочных и (или) объемно-пространственных решений	ПП-5.2
4.8	Схема организации движения транспорта и пешеходов, М 1:5000	ПП-6
4.9	Схема организации движения транспорта и пешеходов (Фрагмент), М 1:1000	ПП-6.1
4.10	Схема сооружений и инженерных коммуникаций, вертикальной планировки и инженерной подготовки территории, М 1:5000	ПП-7

## Электронная версия проекта

5. Текстовая часть в формате docx.
6. Графическая часть в векторном виде в формате tab.

Индивидуальный предприниматель

**Куприянов Лавр Александрович**

ОГРНИП 313547634400252 ИНН 540431112580

Новосибирская область, р.п. Краснообск, мкр. 6 д. 4-48

Заказчик: Управление архитектуры и градостроительства администрации  
Петропавловск-Камчатского городского округа  
(муниципальный контракт № 2 от 01.07.2022)

Проект внесения изменений в проект планировки территории и проект межевания территории планировочного подрайона 2.5.4. Гидропарк - «Приливное озеро», планировочного подрайона 2.3.6. Спецтерритория - «Англичанка», планировочного подрайона 2.5.2. Горнолыжный комплекс - «Петровская сопка» 2 Южного городского планировочного района в Петропавловск - Камчатском городском округе, планировочного подрайона 4.4.2. Сельскохозяйственный квартал - «Междусопочный», планировочного подрайона 4.4.3. Сельскохозяйственный квартал - «Междуречье», планировочного подрайона 4.5.3. Городской лесопарк - «Халактырский пляж», планировочного подрайона 4.6.2. Лесной фонд - квартал «Сопка Толстый Мыс» Восточного городского планировочного района в Петропавловск-Камчатском городском округе, утвержденный постановлением администрации Петропавловск-Камчатского городского округа № 2805 от 24.12.2021

## ПРОЕКТ ПЛАНИРОВКИ ТЕРРИТОРИИ

Том I

Утверждаемая часть

Положение о характеристиках планируемого развития территории.  
Положения об очередности планируемого развития территории.

Исполнитель: ИП Куприянов Л.А.

2022 г.

2

## СОДЕРЖАНИЕ

Положение о характеристиках планируемого развития территории.....	5
I. Размещение объектов федерального значения .....	5
II. Размещение объектов регионального значения.....	6
III. Размещение объектов местного значения.....	6
IV. Характеристики планируемого развития территории, в том числе плотность и параметры застройки территории (в пределах, установленных градостроительным регламентом) .....	6
V. Характеристика объектов капитального строительства жилого, производственного, общественно-делового и социального назначения .....	9
VI. Характеристики объектов транспортной инфраструктуры .....	10
VII. Характеристики объектов коммунальной инфраструктуры .....	11
VIII. Вертикальная планировка и инженерная подготовка территории .....	11
IX. Основные технико-экономические показатели проекта планировки территории .....	12
Положения об очередности планируемого развития территории.....	14
I. Положение об очередности планируемого развития территории.....	14

3

**Введение**

Проект внесения изменений в проект планировки и проект межевания территории планировочного подрайона 2.5.4. Гидропарк - «Приливное озеро», планировочного подрайона 2.3.6. Спецтерритория - «Англичанка», планировочного подрайона 2.5.2. Горнолыжный комплекс - «Петровская сопка» 2 Южного городского планировочного района в Петропавловск - Камчатском городском округе, планировочного подрайона 4.4.2. Сельскохозяйственный квартал - «Междусопочный», планировочного подрайона 4.4.3. Сельскохозяйственный квартал - «Междуречье», планировочного подрайона 4.5.3. Городской лесопарк - «Халактырский пляж», планировочного подрайона 4.6.2. Лесной фонд - квартал «Сопка Толстый Мыс» Восточного городского планировочного района в Петропавловск-Камчатском городском округе, утвержденный постановлением администрации Петропавловск-Камчатского городского округа № 2805 от 24.12.2021 (далее - Проект) подготовлен на основании муниципального контракта № 2 от 01.07.2022 с Управлением архитектуры и градостроительства администрации Петропавловск-Камчатского городского округа.

Целью внесения изменения в Проект является корректировка коридора для размещения линейного объекта «Автомобильная дорога от пос. Заозёрный до Халактырского пляжа», в соответствии с техническим заданием (приложение к муниципальному контракту № 2 от 01.07.2022 г.).

В проект внесены следующие изменения:

1) откорректирована ось для размещения линейного объекта «Автомобильная дорога от пос. Заозёрный до Халактырского пляжа», в соответствии с проектной документацией "Строительство автомобильной дороги от пос. Заозёрный до Халактырского пляжа";

2) откорректированы границы зон рекреационного назначения (территорий общего пользования) в связи изменениями, изложенными в пункте 1;

3) откорректировано местоположение парковки в первой зоне и новой входной зоны пляжа в связи с изменениями, изложенными в пункте 1, вместимость одной парковки увеличена с 200 до 460 машино-мест.

4) в материалы по обоснованию Том II. Пояснительная записка добавлен раздел «3.2. Предложение по созданию особо охраняемых природных территорий».

Проект выполнен в соответствии с нормативными документами:

— Градостроительный кодекс Российской Федерации от 29.12.2004 № 190-ФЗ;

— Земельный кодекс Российской Федерации от 25.10.2001 г. № 136-ФЗ;

— Водный кодекс Российской Федерации от 03.06.2006 № 74-ФЗ;

— СП 42.13330.2016 «СНиП 2.07.01-89\*» Градостроительство.

Планировка и застройка городских и сельских поселений;

— Федеральный закон «Об автомобильных дорогах и дорожной деятельности в РФ» от 08.11.2007 № 257-ФЗ;

— Федеральный закон от 25.6.2002 № 73-ФЗ «Об объектах культурного наследия (памятниках истории и культуры) народов Российской Федерации»;

4

— Схема территориального планирования Камчатского края, утвержденная постановлением Правительства Камчатского края от 12.12.2022 № 669-П;

— Местные нормативы градостроительного проектирования Петропавловск-Камчатского городского округа, утвержденные решением городской Думы Петропавловск-Камчатского городского округа от 23.03.2018 № 40-нд;

— Правила землепользования и застройки Петропавловск-Камчатского городского округа, утвержденные Решением городской Думы Петропавловск-Камчатского городского округа от 12.10.2010 № 294-нд;

— Генеральный план Петропавловск-Камчатского городского округа, утвержденный Решением городской Думы Петропавловск-Камчатского городского округа от 23.12.2009 № 697-р.

5

**ПОЛОЖЕНИЕ  
О ХАРАКТЕРИСТИКАХ ПЛАНИРУЕМОГО РАЗВИТИЯ ТЕРРИТОРИИ**

Объектом проектирования являются территории планировочного подрайона 2.5.4. Гидропарк - «Приливное озеро», планировочного подрайона 2.3.6. Спецтерритория - «Англичанка», планировочного подрайона 2.5.2. Горнолыжный комплекс - «Петровская сопка» 2 Южного городского планировочного района в Петропавловск - Камчатском городском округе, планировочного подрайона 4.4.2. Сельскохозяйственный квартал - «Междусопочный», планировочного подрайона 4.4.3. Сельскохозяйственный квартал - «Междуречье», планировочного подрайона 4.5.3. Городской лесопарк - «Халактырский пляж», планировочного подрайона 4.6.2. Лесной фонд - квартал «Сопка Толстый Мыс» Восточного городского планировочного района в Петропавловск-Камчатском городском округе.

Проектируемая территория расположена на юго-востоке Петропавловск-Камчатского городского округа и представляет собой участок побережья Авачинского залива Тихого океана протяженностью около 13 км от устья реки Халактырка до устья реки Таенка общей площадью 1596,71 га.

Территория включает непосредственно песчаный пляж, полосу луговых, тундровых и лесных растительных сообществ тянущихся вдоль берега, а так же часть сельскохозяйственных угодий.

**I. Размещение объектов федерального значения**

Схемой территориального планирования Российской Федерации в области федерального транспорта (железнодорожного, воздушного, морского, внутреннего водного транспорта) и автомобильных дорог федерального значения, утвержденной распоряжением Правительства Российской Федерации от 19.03.2013 № 384-р (в редакции распоряжения Правительства РФ от 10.11.2021 № 3151-р), в границах проекта планировки территории размещение объектов федерального значения не запланировано.

Схемой территориального планирования Российской Федерации в области энергетики, утвержденной распоряжением Правительства Российской Федерации от 01.08.2016 № 1634-р (в редакции распоряжения Правительства РФ от 26.08.2022 № 2441-р), в границах проекта планировки территории размещение объектов федерального значения не запланировано.

Схемой территориального планирования Российской Федерации в области федерального транспорта (в части трубопроводного транспорта), утвержденной распоряжением Правительства Российской Федерации от 06.05.2015 № 816-р (в редакции распоряжения Правительства РФ от 24.08.2022 № 2418-р), в границах проекта планировки территории размещение объектов федерального значения не запланировано.

Схемой территориального планирования Российской Федерации в области высшего образования, утвержденной распоряжением Правительства Российской Федерации от 26.02.2013 № 247-р (в редакции распоряжения Правительства РФ от 30.07.2021 № 2105-р), в границах проекта

6

планировки территории размещение объектов федерального значения не запланировано.

Схемой территориального планирования Российской Федерации в области здравоохранения, утвержденной распоряжением Правительства Российской Федерации от 28.12.2012 № 2607-р (в редакции распоряжения Правительства РФ от 23.11.2016 № 2481-р), в границах проекта планировки территории размещение объектов федерального значения не запланировано.

**II. Размещение объектов регионального значения**

Схемой территориального планирования Камчатского края, утвержденной постановлением Правительства Камчатского края от 12.12.2022 № 669-П в границах проекта планировки территории размещение объектов регионального значения не запланировано.

**III. Размещение объектов местного значения**

Генеральным планом Петропавловск-Камчатского городского округа, утвержденным решением Городской Думы Петропавловск-Камчатского городского округа от 23.12.2009 № 697-р (в редакции решения Городской Думы Петропавловск-Камчатского городского округа от 25.12.2019 № 218-нд) в границах проекта планировки территории не предусмотрено размещение объектов местного значения.

Проектом внесения изменений в генеральный план Петропавловск-Камчатского городского округа, разработанным на основании муниципального контракта № 473 от 12.08.2019 с Управлением архитектуры и градостроительства администрации Петропавловск-Камчатского городского округа в границах проекта планировки территории предусмотрено размещение следующих объектов местного значения:

- Автомобильная дорога местного значения: «Строительство автомобильной дороги к Халактырскому пляжу»;

**IV. Характеристики планируемого развития территории, в том числе плотность и параметры застройки территории (в пределах, установленных градостроительным регламентом)**

Площадь территории проектирования составляет 1596,71 га.

Проектом планировки территории устанавливается:

1) одна зона специального назначения:

- зона режимных объектов;

2) одна зона, предназначенная для функционирования существующих объектов по добыче песка:

- зона коммунальных объектов;

3) одна зона планируемого размещения объектов капитального строительства:

7

- зона улично-дорожной сети;
- 4) пять зон рекреационного назначения, являющихся территориями общего пользования:
  - зона акваторий;
  - зона пляжа;
  - зона сохраняемых природных ландшафтов;
  - зона природных ландшафтов с низкой рекреационной нагрузкой;
  - зона регулируемого туризма и отдыха;
- 5) одна зона, предназначенная для ведения сельскохозяйственной деятельности:
  - зона сельскохозяйственного использования.

1) *Зона режимных объектов* включает территории, балансодержателем которых является ФГКУ «261 ОМИС Тихоокеанского флота». Порядок использования территории определен постановлением Правительства Российской Федерации от 05.05.2014 № 405 «Об установлении запретных и иных зон с особыми условиями использования земель для обеспечения функционирования военных объектов Вооруженных Сил Российской Федерации, других войск, воинских формирований и органов, выполняющих задачи в области обороны страны». В границах зоны не предусмотрено размещение объектов капитального строительства.

2) *Зона коммунальных объектов* включает территории, на которых осуществляется деятельность, связанная с добычей и транспортировкой песка, необходимого для обеспечения деятельности коммунальных служб Петропавловск-Камчатского городского округа, а так же функционирования предприятий строительной отрасли. В границах зоны не допускается размещение объектов капитального строительства за исключением линейных.

3) *Зона улично-дорожной сети* предназначена для строительства автомобильной дороги общего пользования к Халактырскому пляжу, строительства технологического проезда и парковок для обслуживания территории, эксплуатации существующего технологического проезда, движения транспортных средств и пешеходов, прокладки инженерных коммуникаций, является территорией общего пользования. В границах зоны допускается размещение следующих линейных объектов капитального строительства: автомобильных дорог, проездов, элементов обустройства автомобильных дорог, искусственных инженерных сооружений, инженерных коммуникаций в области водоотведения, электроснабжения, связи. Размещение иных объектов капитального строительства не допускается. Допускается размещение некапитальных нестационарных строений и сооружений элементов благоустройства, информационных щитов и указателей, применяемых как составные части благоустройства территории.

4) *Зона акваторий* включает водотоки (реки, ручьи, каналы), водоемы в границах проекта планировки территории.

5) *Зона пляжа* представлена территорией пляжа и предназначена для организации доступа к береговой линии Тихого океана.

8

6) *Зона сохраняемых природных ландшафтов* установлена в целях сохранения и предотвращения изменений природных комплексов и их компонентов в результате антропогенного воздействия, является территорией общего пользования. В пределах зоны запрещена любая хозяйственная деятельность, в том числе рекреационное использование территории. Размещение объектов капитального строительства запрещено. Размещение нестационарных объектов запрещено. В границах зоны допускаются пешеходные прогулки по выделенным тропам, а также должен осуществляться контроль за воздействием на природный ландшафт в целях недопущения его деградации.

7) *Зона природных ландшафтов с низкой рекреационной нагрузкой* включает в себя территории, удаленные от места концентрации объектов развлечения и отдыха. В границах зоны допускаются пешеходные прогулки по оборудованным тропам, катание на велосипедах по оборудованным велодорожкам, а также должен осуществляться контроль за воздействием на природный ландшафт в целях недопущения его деградации. Размещение объектов капитального строительства за исключением линейных запрещено. Допускает размещение нестационарных информационных щитов и указателей, применяемых как составные части благоустройства территории, элементы благоустройства пешеходных маршрутов и велодорожек.

8) *Зона регулируемого туризма и отдыха* предполагает размещение совокупности объектов и средств размещения, объектов временного проживания, общественного питания, развлечения, объектов познавательного, оздоровительного, спортивного и иного назначения, а также организаций, предоставляющих экскурсионные услуги. Размещение объектов капитального строительства за исключением линейных запрещено. Допускает размещение нестационарных объектов временного проживания, общественного питания, развлечения, объектов познавательного, оздоровительного, спортивного и иного назначения, а также организаций, предоставляющих экскурсионные услуги.

9) *Зона сельскохозяйственного использования* предназначена для ведения сельского хозяйства, так же включает территории, занятые внутрихозяйственными проездами, мелиоративной системой, древесно-кустарниковой растительностью.

Проект планировки территории затрагивает семь существующих элементов планировочной структуры (планировочных подрайонов):

- 2.5.4. Гидропарк - «Приливное озеро»;
- 2.3.6. Спецтерритория - «Англичанка»;
- 2.5.2. Горнолыжный комплекс - «Петровская сопка»-2 Южного городского планировочного района;
- 4.4.2. Сельскохозяйственный квартал - «Междусопочный»;
- 4.4.3. Сельскохозяйственный квартал - «Междуречье»;
- 4.5.3. Городской лесопарк - «Халактырский пляж»;
- 4.6.2. Лесной фонд - квартал «Сопка Толстый Мыс» Восточного городского планировочного района.

Баланс территории приведен в таблице № IV-1.

9

Таблица № IV-1

№ п/п	Наименование зоны	Площадь, га	%
	Всего в границах проекта планировки территории	1596,71	100,00
1	Зона режимных объектов	50	3,13
2	Зона коммунальных объектов	9,83	0,62
3	Зона улично-дорожной сети	8,27	0,52
4	Зона акваторий	24,87	1,56
5	Зона пляжа	89,81	5,62
6	Зона сохраняемых природных ландшафтов	771,28	48,30
7	Зона природных ландшафтов с низкой рекреационной нагрузкой	101,67	6,37
8	Зона регулируемого туризма и отдыха	64,21	4,02
9	Зона сельскохозяйственного использования	476,77	29,86

В соответствии с частью 11 статьи 1 Градостроительного кодекса РФ, красные линии это линии, которые обозначают границы территорий общего пользования. В связи с тем, что вся рассматриваемая территория отнесена к территориям общего пользования, размещение объектов капитального строительства (за исключением линейных) не предусмотрено, проектом планировки территории не предусматривается установление красных линий.

Подготовка проекта планировки территории осуществляется в соответствии с системой координат, используемой для ведения государственного кадастра недвижимости, согласно части 6 статьи 41 Градостроительного Кодекса Российской Федерации - МСК-41.

#### V. Характеристика объектов капитального строительства жилого, производственного, общественно-делового и социального назначения

В связи с расположением Халактырского пляжа в границах цунамиопасной территории, а так же исключительно рекреационными целями его использования, проектом планировки не предусмотрено размещение объектов капитального строительства жилого, производственного, общественно-делового и социального назначения.

Проектом планировки территории предусмотрена в границах зоны регулируемого туризма и отдыха возможность размещения следующих нестационарных объектов:

- 1) кемпингов - комфортабельные жилищные модули с полноценным отельным обслуживанием;

10

- 2) палаточных кемпингов - организованные палаточные кемпинги, помимо места для стоянки, могут предоставлять путешественникам целый ряд услуг: биотуалеты, воду, автономное электричество, организованный вывоз мусора;

- 3) объектов общественного питания;
- 4) спортивных площадок;
- 5) спортивных лагерей - совокупность нестационарных объектов выполняющих функции по подготовке спортсменов и организации спортивных мероприятий в границах данной территории;

- 6) парка природных скульптур - территории для временного размещения арт объектов и инсталляций;

- 7) мест для отдыха - места для сбора групп туристов и укрытие от относительно сурового климата;

- 8) элементов основной входной группы на территорию Халактырского пляжа с информационным центром;

- 9) оборудованных пешеходных троп, настилов и велодорожек - оборудованные пешеходные пути регламентируют маршруты пешеходного передвижения, расположение мест отдыха, ограничивают ценные участки ландшафта от уничтожения.

Проектом планировки территории предусмотрена в границах зоны природных ландшафтов с низкой рекреационной нагрузкой возможность размещения следующих нестационарных объектов:

- 1) оборудованных пешеходных троп, настилов и велодорожек - оборудованные пешеходные пути регламентируют маршруты пешеходного передвижения, расположение мест отдыха, ограничивают ценные участки ландшафта от уничтожения;
- 2) информационных указателей.

#### VI. Характеристики объектов транспортной инфраструктуры

Во избежание нарушения природного ландшафта из-за неорганизованного доступа к территории рекреационной зоне, а также изменения природного покрова под влиянием вытаптывания, проектом предусмотрено ограничение доступа на личном автомобиле к Халактырскому пляжу.

Мероприятия по развитию дорожной сети:

- 1) строительство «автомобильной дороги от пос. Заозёрный до Халактырского пляжа» с щебеночно-гравийно-песчаным покрытием протяженностью 4,44 км;

- 2) строительство технологического проезда ограниченного пользования для обслуживания территории и автомобильных парковок 2,0 км;

- 3) сохранение и капитальный ремонт существующего технологического проезда.

В связи с тем, что доставка отдыхающих на территорию производится преимущественно на личном транспорте, проектом предусмотрено создание

11

организованного парковочного пространства. Проектом выделяются две зоны парковки, а именно:

Первая зона – три парковки, одна по 460 мест и две по 200 машино-мест, непосредственно на территории рекреационной зоны. Первая парковка предусмотрена возле разворотной площадки в новой входной зоне пляжа, две парковки в зоне регулируемого туризма и отдыха и будут обслуживаться с планируемого технологического проезда.

Вторая зона - парковка общего пользования на территории Заозерного вместимостью 600 машино-мест с дальнейшей доставкой посетителей пляжа на общественном и специальном транспорте. Пропуск общественного транспорта по планируемой автомобильной дороге от Заозерного, с организацией посадки/высадки пассажиров и разворотом в районе пляжа может быть предусмотрен в дальнейшем, место отстоя автобусов предусмотрено в Заозерном.

Для организации отдыха туристов предусмотрено создание: системы прогулочных маршрутов, которые бы объединяли интересные видовые точки; пеших маршрутов от Долиновки вдоль поймы р. Халактырка; велосипедных маршрутов по отведенным направлениям.

#### VII. Характеристики объектов коммунальной инфраструктуры

##### Водоснабжение

Централизованное водоснабжение не предусмотрено.

##### Водоотведение

Водоотведение от нестационарных объектов предусмотрено в герметичные септики с откачкой и вывозом на канализационные очистные сооружения.

##### Теплоснабжение

Централизованное теплоснабжение не предусмотрено. Теплоснабжение планируемых нестационарных объектов предусмотрено от электродкотлов.

##### Газоснабжение

Газоснабжение не предусмотрено.

##### Электроснабжение

В границах проектирования предусмотрено строительство кабельной линии электроснабжения напряжением 10 кВ от Заозерного, а также трансформаторной подстанции.

#### VIII. Вертикальная планировка и инженерная подготовка территории

Проектом планировки территории не предусмотрено выполнение инженерной подготовки территории и изменения рельефа, за исключением участка строительства подъездной дороги к Халактырскому пляжу.

12

Мероприятия по вертикальной планировке и инженерной подготовке приняты в соответствии с проектными решениями проекта планировки территории для размещения линейного объекта: «автомобильная дорога от пос. Заозёрный до Халактырского пляжа», утвержденного Постановлением администрации Петропавловск-Камчатского городского округа № 1082 от 27.05.2021 г.

В соответствии с принятыми проектными решениями проекта планировки территории для размещения линейного объекта учитывалось расположение магистрального канала М-1 и транспортирующего канала Т-13, в том числе существующих трубчатых пересечений. Засыпка и ликвидация существующих каналов не планируется.

Перед началом строительства линейного объекта требуется провести необходимые мелиоративные мероприятия, в том числе, расчистку каналов от древесно-кустарниковой растительности, приведение откосов в нормативное состояние, устранение заиливания русла канала. После очистки каналы возможно использовать для отведения ливневых стоков с территории проектирования.

В южной части проекта планировки планируемая автомобильная дорога пересекает ручей Прибрежный, который проходит по заболоченной местности, покрытой зарослью ольхи и впадает в реку Халактырка. Для обеспечения пропуска ручья через тело насыпи автомобильной дороги, проектными решениями закладывается строительство водопропускных труб. В границах проектирования предполагается провести очистку, и придать необходимый уклон дну русла ручья Прибрежный. Пропускную способность и диаметр планируемых водопропускных труб необходимо определить расчетом при разработке проектно-сметной документации.

Для отвода дождевых и талых вод с территории планируемых парковок предусмотрена комбинированная открыто-закрытая система трубопроводов и придорожных канав с устройством дождеприемных колодцев. Сбор ливневых стоков предусмотрен в аккумулирующую емкость с последующим вывозом загрязненной части поверхностного стока на очистные сооружения.

#### IX. Основные технико-экономические показатели проекта планировки территории

Таблица № IX -1

13

№ п/п	Наименование показателей	Единица измерения	Расчетный срок до 2040 года
1	Территория в границах проекта планировки территории	га	1596,71
1.1	Зона режимных объектов	га	50
1.2	Зона коммунальных объектов	га	9,83
1.3	Зона улично-дорожной сети	га	8,27
1.4	Зона акваторий	га	24,87
1.5	Зона пляжа	га	89,81
1.6	Зона сохраняемых природных ландшафтов	га	771,28
1.7	Зона природных ландшафтов с низкой рекреационной нагрузкой	га	101,67
1.8	Зона регулируемого туризма и отдыха	га	64,21
1.9	Зона сельскохозяйственного использования	га	476,77
2	Объекты транспортной инфраструктуры		
2.1	Транспортная инфраструктура	км	4,44*
2.1.1	автомобильная дорога местного значения	км	5,80 (2,76*)
2.1.2	технологический проезд ограниченного пользования	км	1,68
2.1.3	велосипедный маршрут	км	10,81
2.1.4	организованный пешеходный маршрут	км	20,16 (15,93*)
2.1.5	Парковка	м/мест	1460 (860*)

\* в границах проектирования

14

#### ПОЛОЖЕНИЯ ОБ ОЧЕРЕДНОСТИ ПЛАНИРУЕМОГО РАЗВИТИЯ ТЕРРИТОРИИ

##### I. Положение об очередности планируемого развития территории

Очередность строительства автомобильной дороги от пос. Заозерный до Халактырского пляжа определена постановлением Администрации Петропавловск-Камчатского городского округа от 14.09.2021 № 2006 (ред. от 13.09.2022) "Об утверждении муниципальной программы «Развитие транспортной системы Петропавловск-Камчатского городского округа».

Очередность строительства объектов местного значения необходимых для функционирования территории Халактырского пляжа до 2023 года, включает:

строительство линейного объекта транспортной инфраструктуры «Автомобильная дорога от пос. Заозёрный до Халактырского пляжа» с щебеночно-гравийно-песчаным покрытием протяженностью 4,44 км;

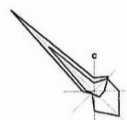
размещение технологического проезда и создание организованного парковочного пространства на 1460 машино-мест (860 машино-мест в границах проектирования);

размещение кабельной линии электроснабжения напряжением 10 кВ, а также трансформаторной подстанции.

Проектом планировки территории строительство иных объектов капитального строительства не предусмотрено. Нестационарные объекты коммерческой деятельности реализуются в течение всего расчетного срока.

Проект внесения изменений в проект планировки территории и проект межевания территории планировочного подрайона 2.5.4. Гидропарк - «Приливное озеро», планировочного подрайона 2.3.6. Спецтерритория - «Англичанка», планировочного подрайона 2.5.2. Горнолыжный комплекс - «Петровская сопка» 2 Южного городского планировочного района в Петропавловск - Камчатском городском округе, планировочного подрайона 4.4.2. Сельскохозяйственный квартал - «Междусопочный», планировочного подрайона 4.4.3. Сельскохозяйственный квартал - «Междуречье», планировочного подрайона 4.5.3. Городской лесопарк - «Халактырский пляж», планировочного подрайона 4.6.2. Лесной фонд - квартал «Сопка Толстый Мыс» Восточного городского планировочного района в Петропавловск-Камчатском городском округе, утвержденный постановлением администрации Петропавловск-Камчатского городского округа № 2805 от 24.12.2021

**ЧЕРТЕЖ МЕЖЕВАНИЯ ТЕРРИТОРИИ**  
М 1:5000



Условные обозначения

- границы проекта межевания территории
- границы существующих элементов планировочной структуры
- 4.4.3** номер элемента планировочной структуры
- границы городского округа
- границы населенного пункта
- границы земельных участков на кадастровом плане территории
- границы образуемых земельных участков
- образуемые земельные участки
- земельные участки, которые после образования будут относиться к территориям или имуществу общего пользования
- 33.1** условные номера образуемых земельных участков
- 41:01:0010109:1720** кадастровые номера существующих земельных участков
- образуемые земельные участки, формируемые проектом внесения изменений в проект межевания территории для размещения линейного объекта: «автомобильная дорога от пос. Загорный до Халактырского пляжа», утвержденный постановлением администрации Петропавловск-Камчатского городского округа № 1082 от 27.05.2021
- 33.5** условные номера образуемых земельных участков, формируемые проектом внесения изменений в проект межевания территории для размещения линейного объекта: «автомобильная дорога от пос. Загорный до Халактырского пляжа», утвержденный постановлением администрации Петропавловск-Камчатского городского округа № 1082 от 27.05.2021

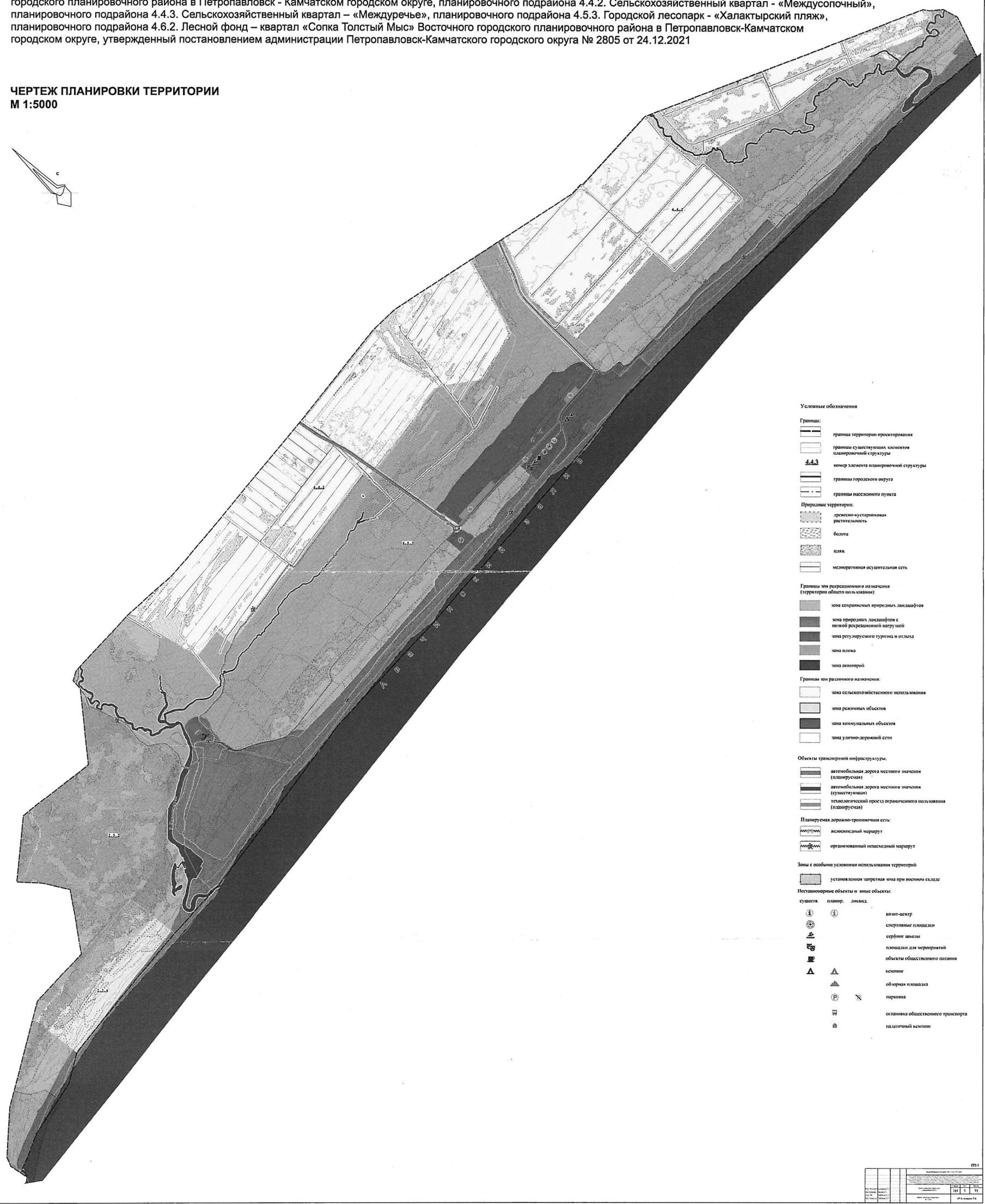
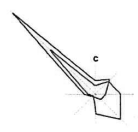
Примечания:

1. границы публичных сервитутов отсутствуют;
2. красные линии, утвержденные в составе проекта планировки территории, или красные линии, утверждаемые, изменяемые проектом межевания территории отсутствуют.

Информационная таблица	
№	Наименование
1	Лист 1 из 2
2	Лист 2 из 2

Проект внесения изменений в проект планировки территории и проект межевания территории планировочного подрайона 2.5.4. Гидропарк - «Приливное озеро», планировочного подрайона 2.3.6. Спецтерритория - «Англичанка», планировочного подрайона 2.5.2. Горнолыжный комплекс - «Петровская сопка» 2 Южного городского планировочного района в Петропавловск - Камчатском городском округе, планировочного подрайона 4.4.2. Сельскохозяйственный квартал - «Междусопочный», планировочного подрайона 4.4.3. Сельскохозяйственный квартал - «Междуречье», планировочного подрайона 4.5.3. Городской лесопарк - «Халактырский пляж», планировочного подрайона 4.6.2. Лесной фонд - квартал «Сопка Толстый Мыс» Восточного городского планировочного района в Петропавловск-Камчатском городском округе, утвержденный постановлением администрации Петропавловск-Камчатского городского округа № 2805 от 24.12.2021

**ЧЕРТЕЖ ПЛАНИРОВКИ ТЕРРИТОРИИ**  
М 1:5000



- Условные обозначения**
- Границы:**
- граница территории проектирования
  - границы существующих элементов планировочной структуры
  - 4.4.3 номер элемента планировочной структуры
  - границы городского округа
  - границы населенного пункта
- Природные территории:**
- древесно-кустарниковая растительность
  - болота
  - пляж
  - мелкозрительная осушительная сеть
- Границы зон рекреационного назначения (территории общего пользования):**
- зона сохранения природных ландшафтов
  - зона природной заповедности с низкой рекреационной нагрузкой
  - зона регулируемого туризма и отдыха
  - зона пляжа
  - зона акваторий
- Границы зон специального назначения:**
- зона сельскохозяйственного использования
  - зона жилищных объектов
  - зона коммунальных объектов
  - зона улично-дорожной сети
- Объекты транспортной инфраструктуры:**
- автомобильная дорога местного значения (планируемая)
  - автомобильная дорога местного значения (существующая)
  - технологический проезд ограниченного пользования (планируемая)
- Планируемая дорожно-тропичная сеть:**
- вспомогательный маршрут
  - организованный пешеходный маршрут
- Зоны с особыми условиями использования территорий:**
- установленная запретная зона при восточном складе
- Нестандартные объекты и иные объекты:**
- сущ. существ. планир. ландшафт.
- винт-центр
  - спортивные площадки
  - серфинг-завалы
  - площадки для мероприятий
  - объекты общественного питания
  - кемпинг
  - оборочка площадки
  - парковка
  - становка общественного транспорта
  - палаточный кемпинг

№	Итого	1	11
1	11	1	11
2	11	1	11
3	11	1	11
4	11	1	11
5	11	1	11
6	11	1	11
7	11	1	11
8	11	1	11
9	11	1	11
10	11	1	11

**СОГЛАШЕНИЕ****о сотрудничестве между администрацией  
города Норильска и администрацией  
Петропавловск-Камчатского  
городского округа**

Администрация города Норильска, в лице заместителя Главы города Норильска по информационной политике и перспективному развитию Барина Владимира Андреевича, действующего на основании доверенности, выданной Главой города Норильска Карасевым Дмитрием Владимировичем от «\_\_\_\_\_» \_\_\_\_\_ 20\_\_ г. № \_\_\_\_\_ с одной стороны, и Администрация Петропавловск-Камчатского городского округа, в лице Главы Петропавловск-Камчатского городского округа Брызгина Константина Викторовича, действующего на основании Устава Петропавловск-Камчатского городского округа, с другой стороны, именуемые в дальнейшем Стороны, в целях экономического, научно-технического и социально-культурного сотрудничества, принимая во внимание установившиеся дружеские отношения, пришли к соглашению о нижеследующем:

**СТАТЬЯ 1. ОСНОВЫ СОТРУДНИЧЕСТВА**

Стороны осуществляют сотрудничество в соответствии с законодательством Российской Федерации, руководствуясь принципами дружбы, доверия, взаимного уважения, равноправия и партнерства, действуя в интересах населения города Норильска и Петропавловск-Камчатского городского округа.

**СТАТЬЯ 2. ФОРМЫ СОТРУДНИЧЕСТВА**

Сотрудничество будет осуществляться Сторонами в следующих формах:

- обмен делегациями представителей муниципальных учреждений, деловых кругов, руководителей общественных организаций, деятелей культуры и спорта города Норильска и Петропавловск-Камчатского городского округа;
- создание совместных организационных и общественных структур;
- обмен информацией и опытом по проблемам, вызывающим обоюдный интерес;
- обмен новыми технологиями;
- осуществление совместных проектов на взаимовыгодных условиях с целью наиболее рационального и эффективного использования финансовых, технических, промышленных и природных ресурсов, также заключение соглашений и договоров по отдельным направлениям сотрудничества;
- организация проведения выставок и ярмарок продукции предприятий города Норильска и Петропавловск-Камчатского городского округа;
- участие в мероприятиях, в том числе по ознакомлению с жизнью, историей, культурой, традициями и обычаями, проходящих на территориях города Норильска и Петропавловск-Камчатского городского округа, с привлечением к участию в них широких кругов общественности, организаций и учреждений различного профиля деятельности, а также средств массовой информации.

Стороны поощряют развитие новых перспективных направлений деятельности и форм сотрудничества, создают необходимые условия для взаимодействия между организациями туристической сферы, сферы культуры и спорта с целью организации активного отдыха и оздоровления жителей на территориях города Норильска и Петропавловск-Камчатского городского округа.

Стороны оказывают содействие по формированию положительного образа территории города Петропавловск – Камчатский и города Норильска в целом у жителей муниципальных образований через освещение в средствах массовой информации и сети Интернет особенностей культуры, традиций, современной жизни, экономических достижений города Петропавловск – Камчатский и города Норильска.

**СТАТЬЯ 3. ФИНАНСИРОВАНИЕ**

Расходы по реализации настоящего Соглашения, подлежащие осуществлению в соответствии с бюджетным законодательством за счет средств бюджетов Сторон, финансируются ими в установленном порядке в пределах средств, предусматриваемых в бюджетах Сторон.

**СТАТЬЯ 4. ОСОБЫЕ УСЛОВИЯ**

Настоящее Соглашение вступает в силу после дня его официального опубликования (обнародования) и действует до того момента, пока одна из Сторон не обратится к другой Стороне с инициативой о его прекращении, но не ранее чем через один месяц после получения другой Стороной соответствующего письменного уведомления.

Настоящее Соглашение может быть изменено по взаимному согласию Сторон, путем заключения дополнительного соглашения в письменной форме и подписанного полномочными представителями Сторон, которое является неотъемлемой частью настоящего Соглашения.

Настоящее Соглашение не затрагивает обязательств Сторон по заключенным ими договоренностям с третьими лицами, не может служить препятствием для их выполнения или быть использовано в ущерб интересам Сторон.

В случае возникновения споров между Сторонами по вопросам реализации настоящего Соглашения Стороны разрешают их путем переговоров.

Настоящее Соглашение заключено «\_\_\_\_\_» \_\_\_\_\_ 20\_\_ г. в Петропавловск-Камчатском городском округе и составлено в двух экземплярах, имеющих одинаковую юридическую силу, по одному для каждой из Сторон.

**Администрация  
города Норильска  
Заместитель Главы  
города Норильска  
по информационной политике  
и перспективному развитию  
В.А. Барин**  
**Администрация  
Петропавловск-Камчатского  
городского округа  
Глава  
Петропавловск-Камчатского  
городского округа  
К.В. Брызгин**

**СОГЛАШЕНИЕ****об установлении сотрудничества между  
администрацией Яковлевского городского округа  
и администрацией Петропавловск-Камчатского  
городского округа**

Администрация Яковлевского городского округа, в лице Главы администрации Яковлевского городского округа Медведева Олега Александровича, действующего на основании Устава администрации Яковлевского городского округа, с одной стороны, и Администрация Петропавловск-Камчатского городского округа, в лице Главы Петропавловск-Камчатского городского округа Брызгина Константина Викторовича, действующего на основании Устава Петропавловск-Камчатского городского округа, с другой стороны, именуемые в дальнейшем Стороны,

в целях экономического, научно-технического и социально-культурного сотрудничества, принимая во внимание установившиеся дружеские отношения, пришли к соглашению о нижеследующем:

**СТАТЬЯ 1. ОСНОВЫ СОТРУДНИЧЕСТВА**

Стороны осуществляют сотрудничество в соответствии с законодательством Российской Федерации, руководствуясь принципами дружбы, доверия, взаимного уважения, равноправия и партнерства, действуя в интересах населения Яковлевского городского округа и Петропавловск-Камчатского городского округа.

**СТАТЬЯ 2. ФОРМЫ СОТРУДНИЧЕСТВА**

Сотрудничество будет осуществляться Сторонами в следующих формах:

- обмен делегациями представителей муниципальных учреждений, деловых кругов, руководителей общественных организаций, деятелей культуры и спорта Яковлевского городского округа и Петропавловск-Камчатского городского округа;
- создание совместных организационных и общественных структур;
- обмен информацией и опытом по проблемам, вызывающим обоюдный интерес;
- обмен новыми технологиями;
- осуществление совместных проектов на взаимовыгодных условиях с целью наиболее рационального и эффективного использования финансовых, технических, промышленных и природных ресурсов, также заключение соглашений и договоров по отдельным направлениям сотрудничества;
- организация проведения выставок и ярмарок продукции предприятий Яковлевского городского округа и Петропавловск-Камчатского городского округа;
- участие в мероприятиях, в том числе по ознакомлению с жизнью, историей, культурой, традициями и обычаями, проходящих на территориях Яковлевского городского округа и Петропавловск-Камчатского городского округа, с привлечением к участию в них широких кругов общественности, организаций и учреждений различного профиля деятельности, а также средств массовой информации.

Стороны поощряют развитие новых перспективных направлений деятельности и форм сотрудничества, создают необходимые условия для взаимодействия между организациями туристической сферы, учреждениями здравоохранения с целью организации активного отдыха и оздоровления жителей на территориях Яковлевского городского округа и Петропавловск-Камчатского городского округа.

**СТАТЬЯ 3. ОСОБЫЕ УСЛОВИЯ**

Настоящее Соглашение вступает в силу после дня его официального опубликования (обнародования) и действует до того момента, пока одна из Сторон не обратится к другой Стороне с инициативой о его прекращении, но не ранее чем через один месяц после получения другой Стороной соответствующего письменного уведомления.

Настоящее Соглашение может быть изменено по взаимному согласию Сторон, путем заключения дополнительного соглашения в письменной форме и подписанного полномочными представителями Сторон, которое является неотъемлемой частью настоящего Соглашения.

Настоящее Соглашение не затрагивает обязательств Сторон по заключенным ими договоренностям с третьими лицами, не может служить препятствием для их выполнения или быть использовано в ущерб интересам Сторон.

В случае возникновения споров между Сторонами по вопросам реализации настоящего Соглашения Стороны разрешают их путем переговоров.

Настоящее Соглашение заключено «\_\_\_\_\_» \_\_\_\_\_ 20\_\_ г. в Петропавловск-Камчатском городском округе и составлено в двух экземплярах, имеющих одинаковую юридическую силу, по одному для каждой из Сторон.

**Администрация  
Яковлевского  
городского округа  
Глава администрации  
Яковлевского  
городского округа  
О.А. Медведев**  
**Администрация  
Петропавловск-Камчатского  
городского округа  
Глава  
Петропавловск-Камчатского  
городского округа  
К.В. Брызгин**

Газета «Град Петра и Павла»

Газета зарегистрирована Управлением  
Федеральной службы по надзору в сфере связи,  
информационных технологий и массовых коммуникаций по Камчатскому краю  
(свидетельство о регистрации ПИ № ТУ41-00301 от 18 июля 2017 г.)

**Территория распространения:**  
Петропавловск-Камчатский городской округ

Газета распространяется бесплатно

**Учредитель (соучредители):**

администрация Петропавловск-Камчатского городского округа  
и Городская Дума Петропавловск-Камчатского городского округа

**Издатель:**

Управление делами администрации  
Петропавловск-Камчатского городского округа  
(683000, г. Петропавловск-Камчатский, ул. Ленинская, д. 14)

**Адрес редакции:**

683000, г. Петропавловск-Камчатский, ул. Ленинская, 14,  
тел. 8 (4152) 303-100, доб. 1180, 1181, 1182. E-mail: grad@pkgo.ru

**Главный редактор:** БОРИСКИН С.Е.

Газета «Град Петра и Павла»  
выходит 4-8 раз в месяц.  
Тираж 1000 экземпляров. Объем 8 п.л.  
Газета отпечатана в типографии им. П. Ключкова

**Адрес:**

г. Петропавловск-Камчатский, ул. Вулканная, 61А, тел. 25-89-83  
Номер подписан в печать в 15.00 час. 15.03.23  
По графику: в 15.00 час. 15.03.23